



**AVENSA**

**PRIMĂRIA MUNICIPIULUI BOTOȘANI**

Piața Revoluției, nr. 1, Botoșani, jud. Botoșani, cod poștal 710236

---

**STRATEGIA INTEGRATĂ DE DEZVOLTARE URBANĂ  
A MUNICIPIULUI BOTOȘANI PENTRU PERIOADA**

**2014-2023**

**Botoșani**

**2017**



## Cuprins

<b>INTRODUCERE</b>	<b>5</b>
<b>METODOLOGIE</b>	<b>7</b>
<b>SECȚIUNEA I. ANALIZA-DIAGNOSTIC A SITUAȚIEI EXISTENTE</b>	<b>12</b>
<b>1. CONTEXTUL TERITORIAL</b>	<b>12</b>
PROVOCĂRI DIN ART. 7 AL REGULAMENTULUI FEDR, PROBLEME ȘI NEVOI DE DEZVOLTARE ABORDATE ÎN ACEST SUBCAPITOL:	12
1.1. LOCALIZAREA GEOGRAFICĂ ȘI ÎNCADRAREA ÎN TERITORIU. SCURT ISTORIC	13
1.2. POZIȚIA ÎN CADRUL REȚELEI DE AȘEZĂRI	33
1.3. FUNCȚIONALITATEA TERITORIULUI ADMINISTRATIV	37
<b>2. PROFILUL DEMOGRAFIC</b>	<b>38</b>
PROVOCĂRI DIN ART. 7 AL REGULAMENTULUI FEDR, PROBLEME ȘI NEVOI DE DEZVOLTARE ABORDATE ÎN ACEST SUBCAPITOL:	38
<b>3. STRUCTURA URBANĂ ȘI FONDUL LOCATIV</b>	<b>52</b>
PROVOCĂRI DIN ART. 7 AL REGULAMENTULUI FEDR, PROBLEME ȘI NEVOI DE DEZVOLTARE ABORDATE ÎN ACEST SUBCAPITOL:	52
3.1. STRUCTURA URBANĂ	55
3.2. FONDUL LOCATIV	65
<b>4. INFRASTRUCTURA DE TRANSPORT</b>	<b>69</b>
PROVOCĂRI DIN ART. 7 AL REGULAMENTULUI FEDR, PROBLEME ȘI NEVOI DE DEZVOLTARE ABORDATE ÎN ACEST SUBCAPITOL:	69
4.1. INFRASTRUCTURA RUTIERĂ	72
4.3. INFRASTRUCTURA FERROVIARĂ	98
4.4. TRANSPORTUL AERIAN	99
<b>5. INFRASTRUCTURA TEHNICO-EDILITARĂ</b>	<b>102</b>
PROVOCĂRI DIN ART. 7 AL REGULAMENTULUI FEDR, PROBLEME ȘI NEVOI DE DEZVOLTARE ABORDATE ÎN ACEST SUBCAPITOL:	102
5.1. REȚEAUA DE ALIMENTARE CU APĂ	104
5.2. REȚEAUA DE CANALIZARE	106
5.3. REȚEAUA DE ALIMENTARE CU GAZE NATURALE	110
5.4. REȚEAUA DE ALIMENTARE CU ENERGIE TERMICĂ	111
5.5. REȚEAUA DE ALIMENTARE CU ENERGIE ELECTRICĂ	119
5.6. REȚEAUA DE TELECOMUNICAȚII	124
<b>6. ECONOMIE</b>	<b>127</b>
PROVOCĂRI DIN ART. 7 AL REGULAMENTULUI FEDR, PROBLEME ȘI NEVOI DE DEZVOLTARE ABORDATE ÎN ACEST SUBCAPITOL:	127
6.1 SCURT ISTORIC.	129



## PRIMĂRIA MUNICIPIULUI BOTOȘANI

Piața Revoluției, nr. 1, Botoșani, jud. Botoșani, cod poștal 710236

---

6.2 AGENȚII ECONOMICI. ANTREPRENORIATUL	130
6.3 ANALIZA SECTORIALĂ	135
6.4. FORȚA DE MUNCĂ	148
6.5. ACTIVITATEA DE CERCETARE-DEZVOLTARE ȘI INOVARE. STRUCTURILE ASOCIATIVE	153
6.6. STRUCTURI DE SPRIJINIRE A AFACERILOR	158
<b>7. MEDIU</b>	<b>164</b>
PROVOCĂRI DIN ART. 7 AL REGULAMENTULUI FEDR, PROBLEME ȘI NEVOI DE DEZVOLTARE ABORDATE ÎN ACEST SUBCAPITOL:	164
7.1 CALITATEA APELOR	165
7.2 CALITATEA AERULUI	166
7.3 CALITATEA SOLULUI	167
7.4 BIODIVERSITATEA	168
7.5 SPAȚII VERZI	168
7.6 GESTIONAREA DEȘEURILOR	173
<b>8. TURISM</b>	<b>179</b>
PROVOCĂRI DIN ART. 7 AL REGULAMENTULUI FEDR, PROBLEME ȘI NEVOI DE DEZVOLTARE ABORDATE ÎN ACEST SUBCAPITOL:	179
8.1. RESURSE TURISTICE NATURALE ȘI ANTROPICE	180
8.2. INFRASTRUCTURA TURISTICĂ	184
8.3. CIRCULAȚIA TURISTICĂ	186
<b>9. SERVICII SOCIALE</b>	<b>189</b>
PROVOCĂRI DIN ART. 7 AL REGULAMENTULUI FEDR, PROBLEME ȘI NEVOI DE DEZVOLTARE ABORDATE ÎN ACEST SUBCAPITOL:	189
9.1. DEZVOLTARE SOCIALĂ	190
9.2. INFRASTRUCTURA ȘI FURNIZORII DE SERVICII SOCIALE	198
<b>10. EDUCAȚIE</b>	<b>203</b>
PROVOCĂRI DIN ART. 7 AL REGULAMENTULUI FEDR, PROBLEME ȘI NEVOI DE DEZVOLTARE ABORDATE ÎN ACEST SUBCAPITOL:	203
10. 1. INFRASTRUCTURA EDUCAȚIONALĂ	205
10.2. POPULAȚIA ȘCOLARĂ	206
10.3. PERSONALUL DIDACTIC	210
10.4. OFERTA EDUCAȚIONALĂ	212
<b>11. SĂNĂTATE</b>	<b>216</b>
PROVOCĂRI DIN ART. 7 AL REGULAMENTULUI FEDR, PROBLEME ȘI NEVOI DE DEZVOLTARE ABORDATE ÎN ACEST SUBCAPITOL:	216
11.1. INFRASTRUCTURA SANITARĂ	217
11.2. PERSONALUL MEDICAL	225
<b>12. CULTURĂ ȘI SPORT</b>	<b>229</b>



## PRIMĂRIA MUNICIPIULUI BOTOȘANI

Piața Revoluției, nr. 1, Botoșani, jud. Botoșani, cod poștal 710236

---

PROVOCĂRI DIN ART. 7 AL REGULAMENTULUI FEDR, PROBLEME ȘI NEVOI DE DEZVOLTARE ABORDATE ÎN ACEST SUBCAPITOL	229
12.1. INFRASTRUCTURA ȘI VIAȚA CULTURALĂ	230
12.2. INFRASTRUCTURA ȘI VIAȚA SPORTIVĂ	237
<b>13. GUVERNANȚĂ LOCALĂ</b>	<b>239</b>
PROVOCĂRI DIN ART. 7 AL REGULAMENTULUI FEDR, PROBLEME ȘI NEVOI DE DEZVOLTARE ABORDATE ÎN ACEST SUBCAPITOL	239
13.1. ADMINISTRAȚIA PUBLICĂ LOCALĂ	240
13.2. STRUCTURI ASOCIATIVE ALE ADMINISTRAȚIEI PUBLICE LOCALE	249
14. PRIORITIZAREA PROVOCĂRILOR DIN ART. 7 AL REGULAMENTULUI FEDR, A PROBLEMELOR ȘI NEVOILOR DE DEZVOLTARE ABORDATE ÎN ANALIZA-DIAGNOSTIC	251
<b>SECȚIUNEA II. ANALIZA SWOT</b>	<b>270</b>
<b>SECȚIUNEA III. STRATEGIA DE DEZVOLTARE A MUNICIPIULUI BOTOȘANI PENTRU PERIOADA 2014-2023</b>	<b>309</b>
<b>3.1. CONTEXTUL STRATEGIC</b>	<b>309</b>
3.2. VIZIUNEA DE DEZVOLTARE (ORIZONT 2023):	324
<b>3.3. ȚINTE SPECIFICE PENTRU ANUL 2023:</b>	<b>324</b>
<b>3.4. PRIORITĂȚI. OBIECTIVE SPECIFICE. MĂSURI.</b>	<b>330</b>
<b>SECȚIUNEA IV – PORTOFOLIUL DE PROIECTE PRIORITARE STRATEGICE ALE MUNICIPIULUI BOTOȘANI PENTRU PERIOADA 2014-2023</b>	<b>374</b>
<b>SECȚIUNEA V. CARTIERE (ZONE) DEZAVANTAJATE ȘI MARGINALIZATE VIZATE CU PRIORITATE DE SIDU BOTOȘANI PENTRU PERIOADA 2014-2023, LA NIVELUL CĂRORA SE PROPUNE ELABORAREA ȘI IMPLEMENTAREA DE STRATEGII DE TIP CLLD/DLRC</b>	<b>375</b>
<b>5.1. PROFILUL SPAȚIAL ȘI FUNCȚIONAL AL CARTIERELOR DEZAVANTAJATE ȘI MARGINALIZATE</b>	<b>375</b>
<b>5.2. ARII PROBLEMĂ ȘI TENDINȚE DE EVOLUȚIE SPAȚIALĂ</b>	<b>377</b>
<b>5.3. INTERVENȚII ȘI PROPUNERI SPAȚIALE ȘI FUNCȚIONALE</b>	<b>379</b>
<b>SECȚIUNEA VI. AREALUL URBAN BOTOȘANI-SUCEAVA</b>	<b>382</b>
<b>SECȚIUNEA VII. SISTEMUL DE IMPLEMENTARE, MONITORIZARE ȘI EVALUARE A STRATEGIEI</b>	<b>384</b>
<b>SECȚIUNEA VIII. PROCESUL PARTENERIAL</b>	<b>408</b>
<b>ANEXE</b>	<b>414</b>



## Introducere

În ultimii ani, la nivel european a crescut semnificativ importanța acordată coeziunii teritoriale, în general, și dezvoltării urbane, în special, sporind substanțial alocările financiare destinate dezvoltării durabile a orașelor, considerate „motoare” ale creșterii economice și ale creării de noi locuri de muncă, într-o abordare integrată, care să contribuie la coeziunea economică, socială și teritorială.

În ciclul de programare 2007-2013, politica de susținere a orașelor promovată de Uniunea Europeană s-a bazat pe prevederile *Cartei de la Leipzig pentru orașe europene durabile (2007)*, care a stabilit ca priorități: abordarea integrată a dezvoltării urbane; focalizarea intervențiilor pe cartierele defavorizate; considerarea transportului în comun ca element-cheie al mobilității urbane; crearea unor spații publice de calitate, pentru rezolvarea problemelor sociale și economice. *Declarația de la Toledo (2010)* a accentuat importanța acordată regenerării urbane, abordării integrate a dezvoltării urbane, care ar trebui să fie inteligentă, durabilă și incluzivă socială, în linie cu prioritățile U.E. Această declarație a fost prima care a subliniat necesitatea de a promova o *Agendă urbană europeană*.

Principalele provocări și priorități ale Uniunii Europene și implicit ale Statelor Membre legate de coeziunea teritorială și dezvoltarea urbană în perioada 2014-2020 sunt cuprinse în *Agenda Teritorială 2020*. Conform Agendei, principalele provocări ale coeziunii teritoriale ale U.E. pentru orizontul 2020 sunt:

1. Expunerea sporită la globalizare: transformările structurale după criza economică globală;
2. Provocările integrării europene și interdependența crescândă a regiunilor;
3. Provocări demografice și sociale diverse din punct de vedere teritorial, segregarea grupurilor vulnerabile;



# AVENSA

## **PRIMĂRIA MUNICIPIULUI BOTOȘANI**

Piața Revoluției, nr. 1, Botoșani, jud. Botoșani, cod poștal 710236

---

4. Schimbările climatice și riscurile legate de mediu: efecte diverse din punct de vedere geografic;
5. Provocările energetice se situează în primplan și amenință competitivitatea regională;
6. Pierderea biodiversității; patrimoniul natural, peisagistic și cultural vulnerabil.

Autoritățile publice locale din Municipiul Botoșani sunt interesate cu prioritate de dezvoltarea locală și, în acest sens, o abordare unitară a acestui obiectiv este fundamentală pentru conturarea perspectivei viitoare, pe termen mediu și lung. În acest context, s-a impus elaborarea Strategiei Integrate de Dezvoltare Urbană a Municipiului Botoșani pentru perioada 2014 - 2023. Aceasta va constitui documentul-cadru, pe termen mediu și lung, pentru stabilirea planului de acțiune locală pentru dezvoltarea urbană integrată, a domeniilor prioritare care au nevoie de finanțare și pregătirea portofoliului local de proiecte ce vor avea în vedere direcțiile perioadei 2014 – 2020 de programare financiară a fondurilor Uniunii Europene.



## Metodologie

Metodologia realizării Strategiei de Dezvoltare a Municipiului Botoșani a vizat următoarele **elemente-cheie**:

- obținerea unui **document complex și modern**, realizat cu respectarea criteriilor-cheie de calitate utilizate în evaluarea documentelor strategice la nivel european: a) relevanță, b) eficacitate, c) eficiență, d) consecvență și coerență e) pragmatism, f) sustenabilitate și g) aranjamente de management și monitorizare;
- **participarea și implicarea activă** a factorilor locali interesați și a comunității în procesul de planificare strategică, pentru a construi susținerea necesară în vederea implementării ulterioare și **stimularea** construirii de relații de parteneriat;
- **raportarea, de o manieră cât mai pragmatică, a strategiei de dezvoltare locală la prioritățile de investiții aferente perioadei de programare 2014 – 2020, disponibile prin accesarea de finanțări nerambursabile și/sau mobilizarea unor instrumente de creditare și/sau investiții private.**

Strategia cuprinde următoarele **capitole**, într-o **succesiune logică**:

- Analiza-diagnostic a situației existente – este o analiză complexă a stadiului actual de dezvoltare socio-economică a municipiului, din perspectiva unui set complex de domenii de analiză. La nivelul fiecărui subcapitol de analiză sunt identificate provocările specifice din Art. 7 al Regulamentului FEDR, respectiv problemele și nevoile cheie de dezvoltare, rezultate din procesul de documentare, respectiv din dezbaterile din grupurile de lucru, acestea fiind prioritizate la finalul acestei secțiuni;
- Analiza SWOT - care identifică principalele puncte tari, puncte slabe, oportunități și amenințări la adresa dezvoltării comunității, care stau la baza direcțiilor strategice de dezvoltare a orașului;
- Viziunea de dezvoltare a Municipiului Botoșani – concretă și concisă, viziunea conține doar acele elemente posibil de realizat avându-se în vedere resursele umane, materiale și



financiare identificate sau posibil de atras pentru dezvoltare, rezultate în urma analizei resurselor. Aceasta este detaliată în 5 ținte pentru anul 2023, fiecare corespunzând unei provocări specifice din Art. 7 al Regulamentului FEDR;

- Obiectivele de dezvoltare ale municipiului pentru anul 2023, cu priorități, obiective specifice, măsuri și acțiuni bine definite, cuantificabile, strâns corelate cu provocările, problemele, nevoile, viziunea și țintele identificate, dar și cu obiectivele tematice ale Strategiei Europa 2020, dar și cu programele de finanțare nerambursabilă disponibile în perioada de programare 2014-2020. Pentru fiecare obiectiv specific în parte au fost construiți arbori ai problemelor și obiectivelor, fiind identificate clar alternativele selectate, respectiv cele la care s-a renunțat pentru soluționarea problemelor de dezvoltare abordate de acesta;
- Portofoliu de proiecte prioritare, într-o abordare integrată și coerentă, inclusiv indicarea problemei-cheie și a provocării specifice căreia îi răspunde, a priorității, obiectivului specific, măsurii și obiectivului tematic din Strategia Europa 2020 cărora li se subscrie, a surselor potențiale de finanțare, a responsabililor, a perioadei de implementare, a corelării cu alte proiecte, a partenerilor posibili etc.;
- Plan de acțiune pentru implementarea strategiei și sistemul de evaluare și monitorizare a implementării strategiei – cuprinde o descriere a măsurilor ce trebuie întreprinse pe termen scurt, mediu și lung pentru atingerea obiectivelor SIDU, a resurselor ce trebuie puse la dispoziție în acest sens, a structurilor implicate în procesul de implementare, monitorizare și evaluare, a riscurilor avute în vedere, a setului de indicatori de monitorizare și evaluare etc.
- Procesul partenerial – o descriere a modului în care actorii relevanți de la nivel local au fost implicați în procesul de elaborare a SIDU, precum și a modului de asigurare a sustenabilității acestor structuri pe durata implementării strategiei.





## PRIMĂRIA MUNICIPIULUI BOTOȘANI

Piața Revoluției, nr. 1, Botoșani, jud. Botoșani, cod poștal 710236

---

Strategia de dezvoltare a Municipiului Botoșani a fost elaborată plecând de la experiența procesului de planificare din perioada de programare 2007-2013, în vederea **eliminării unor constrângeri**:

- includerea în strategie a unui portofoliu cât mai diversificat de proiecte, care să satisfacă nevoile identificate la nivelul principalelor domenii de analiză și care să asigure premisele atragerii unui volum suplimentar de resurse financiare externe (din fonduri U.E., de la bugetul de stat, parteneriate public-private, etc.);
- asigurarea unei structuri logice a documentului strategic (cunoscută ca „logica intervenției”), în care să existe o corelare clară între punctele slabe, amenințările, punctele tari și oportunitățile rezultate din profilul municipiului, sintetizate în Analiza SWOT, și viziunea de dezvoltare, direcțiile strategice de dezvoltare și proiectele prioritare pentru perioada 2014-2023. O astfel de structură este, în același timp, mai ușor de parcurs de către orice tip de utilizator al documentului;
- corelarea portofoliului de proiecte de dezvoltare din strategie cu sursele de finanțare din fonduri externe și proprii, precum și cu capacitatea reală de finanțare a comunității (bugetul operațional calculat de Banca Mondială), astfel încât indicatorii strategiei să fie atinși. În acest sens, strategia cuprinde o analiză detaliată a resurselor financiare proprii și atrase de către municipalitate în perioada de programare 2007-2013, prognoza dinamicii bugetare pentru următoarea perioadă de programare, corelarea cu prioritățile de investiții de la nivel european, național și regional și cu resursele financiare alocate pentru acestea (de ex. prin Programele Operaționale 2014-2020) și indicarea surselor potențiale de finanțare pentru fiecare proiect din portofoliul pentru următoarea perioadă de programare;
- documentul strategic este unul pragmatic, în sensul că a acordat prioritate acelor măsuri și proiecte mature (pentru care au fost realizate deja demersuri - studii, consultări, expertize, au fost rezolvate unele aspecte legate de proprietate, etc.) și asupra cărora există un larg consens la nivelul actorilor interesați de la nivel local. În acest fel, gradul de atingere al



## **PRIMĂRIA MUNICIPIULUI BOTOȘANI**

Piața Revoluției, nr. 1, Botoșani, jud. Botoșani, cod poștal 710236

---

indicatorilor de realizare ai strategiei va fi unul mai ridicat ca în perioada de programare 2007-2013;

- strategia este una bine fundamentată științific, bazată pe instrumente de planificare moderne și agreate la nivel european (analize comparative și multidimensionale, benchmarking, analiză SWOT, etc.), datele de input provenind exclusiv din surse oficiale, verificabile, credibile (Institutul Național de Statistică, Direcția de Finanțe Publice, Oficiul Național al Registrului Comerțului, etc.) și care permit monitorizarea dinamicii socio-economice a Municipiului Botoșani, în faza de implementare a documentului strategic;
- Opțiunile cetățenilor municipiului cu privire la obiectivele, prioritățile, măsurile și proiectele prioritare strategice ale comunității, colectate pe baza unui anchete pe bază de chestionar care a vizat toate cartierele orașului, au fost integrate în strategie.

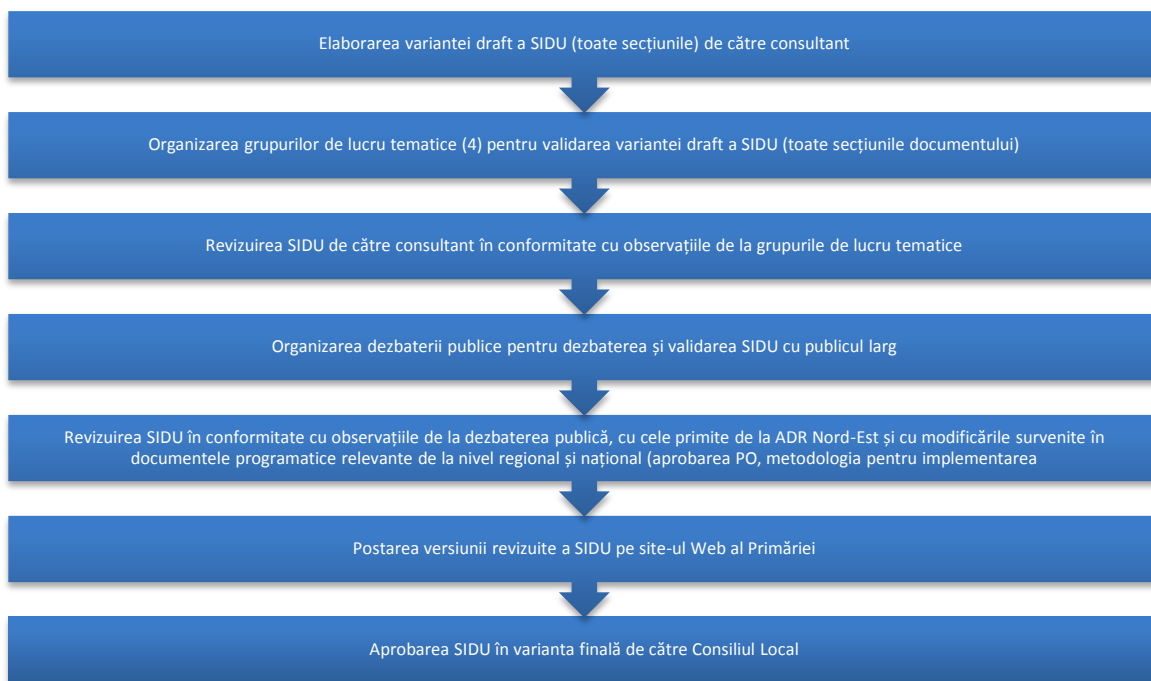
Schematic procesul de elaborare al SIDU s-a desfășurat după cum urmează:



## PRIMĂRIA MUNICIPIULUI BOTOȘANI

Piața Revoluției, nr. 1, Botoșani, jud. Botoșani, cod poștal 710236

---





## **Secțiunea I. Analiza-diagnostic a situației existente**

### **1. Contextul teritorial**

**Provocări din Art. 7 al Regulamentului FEDR, probleme și nevoi de dezvoltare abordate în acest subcapitol:**

<b>Provocări specifice (rezultate din analiza- diagnostic)</b>	<b>Probleme de dezvoltare (rezultate din analiza- diagnostic)</b>	<b>Nevoi de dezvoltare (identificate la grupurile de lucru sectoriale)</b>
<b>Demografice</b>	<b>Concurența la nivel teritorial între aria de polarizare a municipiului Botoșani și cea a municipiului Iași (pol de creștere), dar și polilor de dezvoltare urbană (Suceava, Bacău) sau chiar a centrelor urbane din regiune (de ex. Piatra Neamț);</b>	<b>Nevoia de sprijinire a persoanelor și familiilor tinere în vederea stabilirii și ocupării în municipiu</b>
<b>Climatice</b>	<b>Frecvența ridicată a secetei, cu efecte negative asupra culturilor agricole și vegetației din zona municipiului.</b> <b>Existența riscului de manifestare a unor cutremure de suprafață de intensitate medie</b>	<b>Nevoia de îmbunătățire a managementului riscurilor</b>



## **1.1. Localizarea geografică și încadrarea în teritoriu. Scurt istoric**

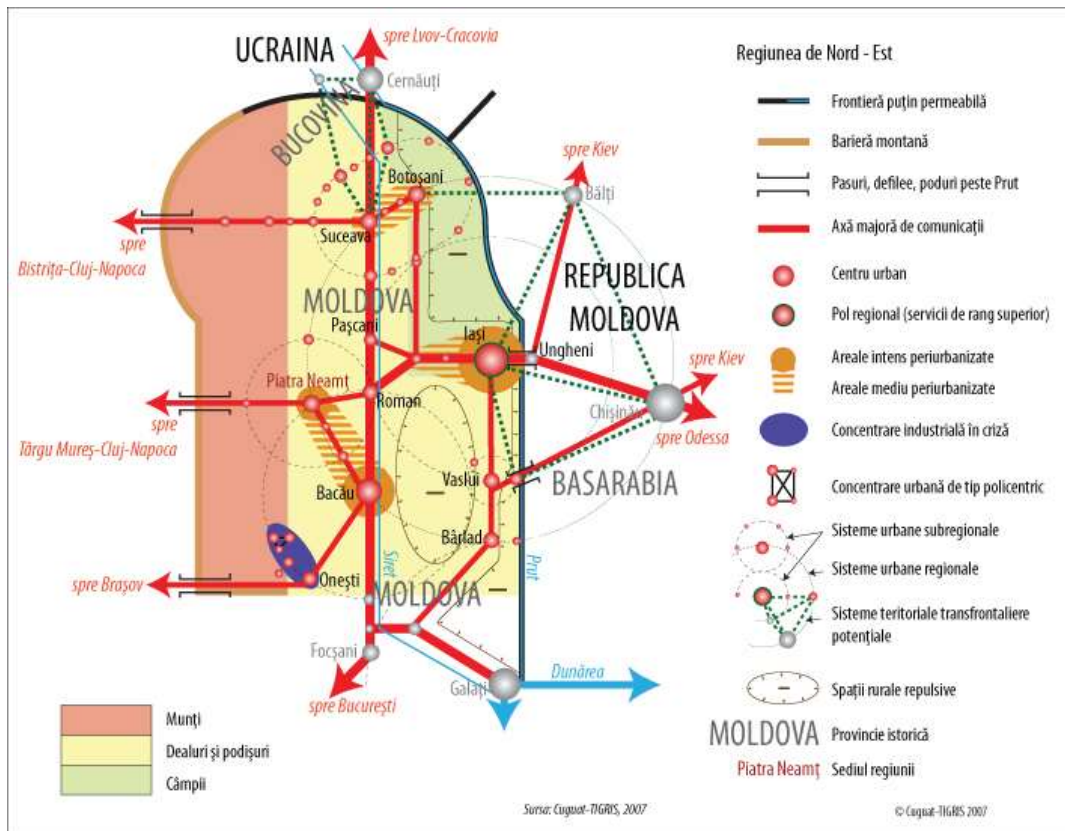
Municipiul Botoșani este cel mai important centru urban al județului Botoșani, fiind un centru polarizator tradițional, cu funcția de reședință de județ.

Situat în partea de sud-vest a județului, pe interfluviul dintre râurile Sitna, Dresleuca și Siret, municipiul Botoșani se află în apropierea graniței cu cele două state vecine din partea de est a României - Ucraina și Republica Moldova. Cu toate acestea, Botoșaniul are o poziție relativ excentrică față de principalele coridoare de transport (din rețeaua TEN-T), iar conectivitatea cu zona de frontieră est redusă, prin prisma faptului că principalele puncte de trecere a frontierei cu Ucraina și Republica Moldova se află în celelalte județe din regiune (Suceava, Iași, Vaslui).



## PRIMĂRIA MUNICIPIULUI BOTOȘANI

Piața Revoluției, nr. 1, Botoșani, jud. Botoșani, cod poștal 710236



**Figura 1 - Regiunea Nord-Est**

Sursa: MDRAP. Atlasul Teritorial Online al României

Municipiul Botoșani este la o distanță de 43 km de un alt municipiu important din partea de nord a Moldovei, Suceava (pe DN29/E58), și la 123 km de municipiul Iași, principala metropolă a Moldovei (pe DN28B, care are și statut de drum european – E58).

Municipiul Botoșani face parte din regiunea istorică a Moldovei, compusă din județele Botoșani, Suceava, Iași, Neamț, Vaslui și Bacău (nivelul NUTS 3, conform clasificării EUROSTAT – Nomenclatorul Unităților Teritoriale pentru Statistică), actualmente parte din regiunea de dezvoltare Nord-Est (nivelul NUTS 2), din județele Galați și Vrancea (parte a regiunii de dezvoltare Sud-Est, alături de care regiunea Nord-Est formează Macroregiunea 2 – nivelul NUTS 1), din teritoriul actual al Republicii Moldova și din oblast-urile Cernăuți și Odessa





# AVENSA

## **PRIMĂRIA MUNICIPIULUI BOTOȘANI**

Piața Revoluției, nr. 1, Botoșani, jud. Botoșani, cod poștal 710236

---

Județul Botoșani, a cărei reședință de județ este municipiul Botoșani, are o suprafață de 4.986 kmp (13,5% din suprafața totală a regiunii Nord-Est) și are o populație stabilă de 394.849 de locuitori (12,5% din populația totală a regiunii), respectiv o populație cu domiciliul de 456.404 de locuitori (la 1 ianuarie 2016). Acesta este județul cu cea mai mare latitudine din România, în localitatea Horodiștea valoarea acesteia fiind de 48°15'N. Geografic, județul Botoșani se învecinează la nord cu Ucraina (Oblastul/regiunea Cernăuți, care cuprinde teritoriul zonelor istorice Bucovina de Nord, Ținutul Herței, Hotin și Basarabia de Nord – cu o pondere însemnată a populației de etnie română), la est cu Republica Moldova (Raioanele Briceni, Edineț și Glodeni), la vest cu județul Suceava (fosta regiune istorică a Bucovinei de Sud), iar la sud cu județul Iași, cel mai mare din regiune și a cărui reședință este municipiul Iași, cel mai important centru urban din regiunea Nord-Est și singurul pol urban de creștere de la nivelul acesteia (conform H.G. 998/2008). Prin urmare, județul Botoșani are o poziție geografică strategică, fiind parte a graniței de est, terestre și fluviale (râul Prut), a Uniunii Europene. De asemenea, vecinătatea cu cele două țări din afara Uniunii Europene deschide oportunitățile pentru cooperarea teritorială cu acestea, în perspectiva apropierii lor de structurile europene.





# AVENSA

**PRIMĂRIA MUNICIPIULUI BOTOȘANI**

Piața Revoluției, nr. 1, Botoșani, jud. Botoșani, cod poștal 710236



**Figura 3 - Zona transfrontalieră româno-moldoveneasco-ucraineană**

*Sursa: Planșă proprie*

Cu toate acestea, județul nu dispune de niciun punct de trecere a frontierei cu Ucraina, cele mai apropiate fiind cele de la Siret (rutier) și Vicșani (feroviar), din județul Suceava, amplasat la circa 60 km distanță de Municipiul Botoșani. Un mic punct de trecere a frontierei româno-ucrainene a fost amenajat și la Racovăț, în nordul județului Botoșani, însă acesta este închis, în pofida faptul că acordul bilateral dintre cele două țări cu privire la micul trafic a fost semnat în octombrie 2014 și a intrat în vigoare în mai 2015. În ceea ce privește relația cu Republica



# AVENSA

## PRIMĂRIA MUNICIPIULUI BOTOȘANI

Piața Revoluției, nr. 1, Botoșani, jud. Botoșani, cod poștal 710236

Moldova, există două puncte de trecere a frontierei, exclusiv rutiere, pe teritoriul județului Botoșani, la Rădăuți-Prut și Stâncă-Costești, la 72, respectiv 56 km de municipiul Botoșani.

Județul Botoșani, împreună cu județele Suceava, Maramureș, Satu Mare, Bihor și Sălaj, fac parte din Euroregiunea Carpatica, care include și unități administrativ-teritoriale din Polonia, Slovacia, Ungaria și Ucraina.



Figura 4 - Euroregiunea Carpatica

Sursa: BRCT Suceava



## **PRIMĂRIA MUNICIPIULUI BOTOȘANI**

Piața Revoluției, nr. 1, Botoșani, jud. Botoșani, cod poștal 710236

---

De asemenea, județul Botoșani face parte din Euroregiunea Prutul de Sus, care mai cuprinde și următoarele unități administrativ – teritoriale: județul Suceava din România, municipiul Bălți și raioanele Briceni, Edineț, Fălești, Glodeni, Ocnîța, Sîngerei și Rîșcani din Republica Moldova, regiunile Cernăuți și Ivano-Frankivsk din Ucraina.

Programul Operațional Comun România-Ucraina-Republica Moldova 2007-2013 a stimulat întărirea relațiilor teritoriale dintre teritoriile de graniță din cele 3 țări și dezvoltarea comună a acestora. Județul Botoșani, alături de mai multe județe din România, raioane moldovenești și oblast-uri/regiuni ucrainene, au fost incluse în aria de eligibilitate a acestui program. În exercițiul financiar anterior, Programul a avut un buget de circa 138 mil. Euro, fiind derulate numeroase proiecte comune în domeniul economic, cultural, etc. Având în vedere că Republica Moldova a semnat acordul de asociere la Uniunea Europeană în anul 2013, este de preconizat o amplificare a relațiilor de cooperare teritorială din zonă, în care județul Botoșani poate juca un rol decisiv, ca și regiunea Nord-Est, în ansamblul ei. Pe de altă parte, faptul că Ucraina nu are încă un Acord de asociere la comunitatea europeană ratificat de toate Statele Membre (Olanda a respins prin vot acordul în aprilie 2016), îngreunează eforturile de a implementa proiecte cu impact regional în zonă, cu precădere cele care vizează dezvoltarea unor coridoare de transport.

În ceea ce privește vecinătățile municipiului Botoșani (cu o populație cu domiciliul de 122.433 de locuitori la 1 ianuarie 2016), orașele situate la mai puțin de 50 km de acesta, în ordinea mărimii lor<sup>1</sup>, sunt:

- Suceava (116.666 de locuitori) – 40 km;
- Dorohoi (31.341 de locuitori) – 35 km;
- Hârlău (12.429 de locuitori) – 49 km;
- Flămânzi (11.943 de locuitori) – 31 km;
- Dolhasca (11.465 de locuitori) – 43 km;
- Salcea (10.489 de locuitori) – 31 km; Liteni (10.359 de locuitori) – 34 km;

---

<sup>1</sup> Funcție de populația cu domiciliul la 1 ianuarie 2015 (INS, Baza de date TEMPO Online)



## **PRIMĂRIA MUNICIPIULUI BOTOȘANI**

Piața Revoluției, nr. 1, Botoșani, jud. Botoșani, cod poștal 710236

---

- Săveni (8.103 locuitori) – 35 km;
- Ștefănești (5.887 de locuitori) – 49 km;
- Bucecea (5.418 locuitori) – 18 km.

Distanța foarte redusă dintre municipiile Suceava și Botoșani (40 km), creează premisele pentru contopirea zonelor metropolitane ale celor două așezări urbane de talie similară și formarea unei conurbații.

La o distanță mai mare (50-100 km), regăsim municipii și orașe precum:

- Pașcani (43.383 de locuitori) – 65 km;
- Rădăuți (33.227 de locuitori) – 76 km;
- Fălticeni (31.612 locuitori) – 72 km;
- Târgu Neamț (22.058 de locuitori) – 97 km
- Gura Humorului (17.074 de locuitori) – 77 km;
- Vicovu de Sus (16.176 de locuitori) – 96 km;
- Târgu Frumos (14.593 de locuitori)– 76 km;
- Darabani (12.792 de locuitori) – 74 km;
- Podu Iloaiei (11.035 de locuitori) – 96 km;
- Siret (9.732 de locuitori) – 62 km;
- Cajvana (9.471 de locuitori) – 74 km
- Frasin (6.635 de locuitori) – 84 km;
- Milișăuți (5.466 de locuitori) – 72 km;
- Solca (2.630 de locuitori) – 90 km.

Prin urmare, putem afirma că municipiul Botoșani este cea mai mare așezare urbană din nordul regiunii Nord-Est pe o rază de circa 100 km, care cuprinde județele Botoșani, Suceava și partea de vest / nord-vest a județului Iași.



## PRIMĂRIA MUNICIPIULUI BOTOȘANI

Piața Revoluției, nr. 1, Botoșani, jud. Botoșani, cod poștal 710236



Figura 5 - Rețeaua de orașe din regiunea Nord-Est

Sursa: ADDVANCES, 2012

În cazul în care analiza teritorială este extinsă la o rază mai mare (100-150 km), municipiul Botoșani intră în concurență cu o serie de municipii de rang similar (Suceava, Piatra Neamț),



# AVENSA

## **PRIMĂRIA MUNICIPIULUI BOTOȘANI**

Piața Revoluției, nr. 1, Botoșani, jud. Botoșani, cod poștal 710236

---

respectiv în aria de influență a unor municipii de rang superior atât din țară, cât și din Republica Moldova și Ucraina:

- Iași (363.312 locuitori) – 122 km;
- Cernăuți (250.085 de locuitori) – 101 km;
- Bacău (197.362 de locuitori) – 147 km;
- Bălți (143.645 de locuitori) – 130 km.

Prin urmare, municipiul Botoșani se află în aria de polarizare a mai multor poli urbani de rang superior, cu precădere a Municipiului Iași, ceea ce limitează posibilitățile de dezvoltare a orașului. Această polarizare se manifestă prin fenomenul cronic de migrației a populației din municipiu și din județ către aceste mari centre urbane, cu precădere a tinerilor, în vederea urmării studiilor universitare sau a găsirii unui loc de muncă. La recensământul din 2011, un număr de peste 5.000 de persoane născute în municipiul Botoșani își aveau reședința în Municipiul Iași, 3.400 în București, iar 1.200 în Suceava. Municipiul Botoșani a înregistrat, în perioada 2001-2011, o balanță negativă a migrației interne în raport cu majoritatea reședințelor de județ din România, după cum indică studiul ”Orașe Magnet”, lansat în anul 2017 de Banca Mondială, cea mai multă populație fiind pierdută în raport cu municipiile Iași, București și Cluj-Napoca, dar și în raport cu Suceava.



## PRIMĂRIA MUNICIPIULUI BOTOȘANI

Piața Revoluției, nr. 1, Botoșani, jud. Botoșani, cod poștal 710236

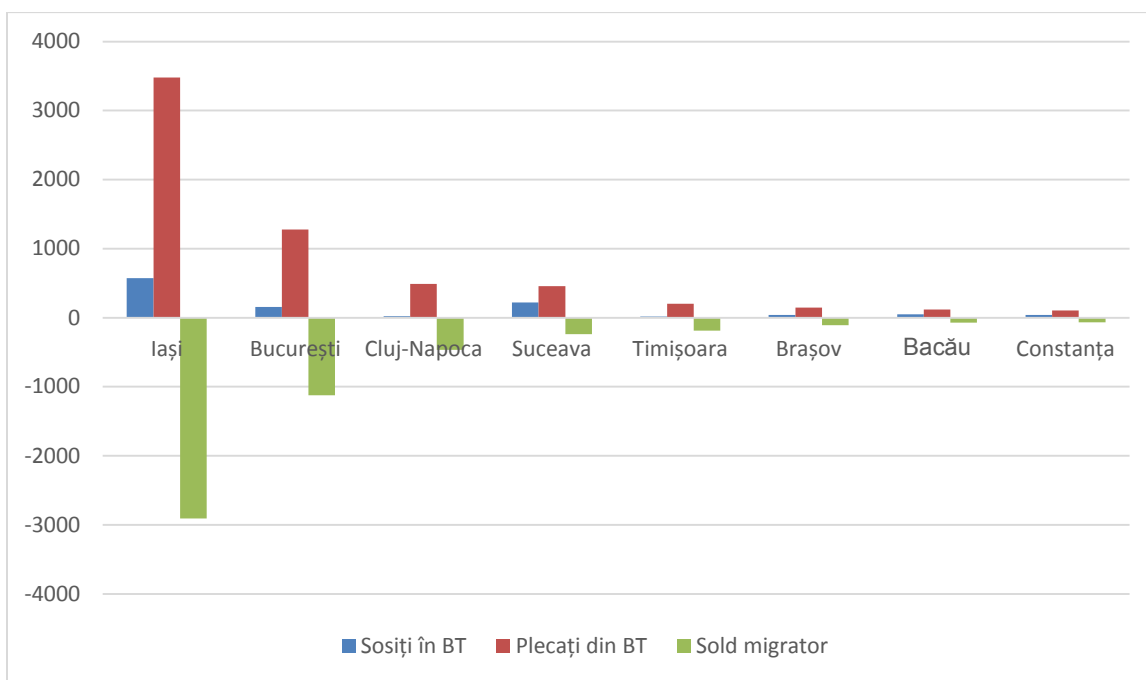


Figura 6 - Soldul migrației interne (cu reședința) la nivelul municipiului Botoșani, în perioada 2001-2011

Sursa: Banca Mondială. Orașe Magnet (2017)



## PRIMĂRIA MUNICIPIULUI BOTOȘANI

Piața Revoluției, nr. 1, Botoșani, jud. Botoșani, cod poștal 710236

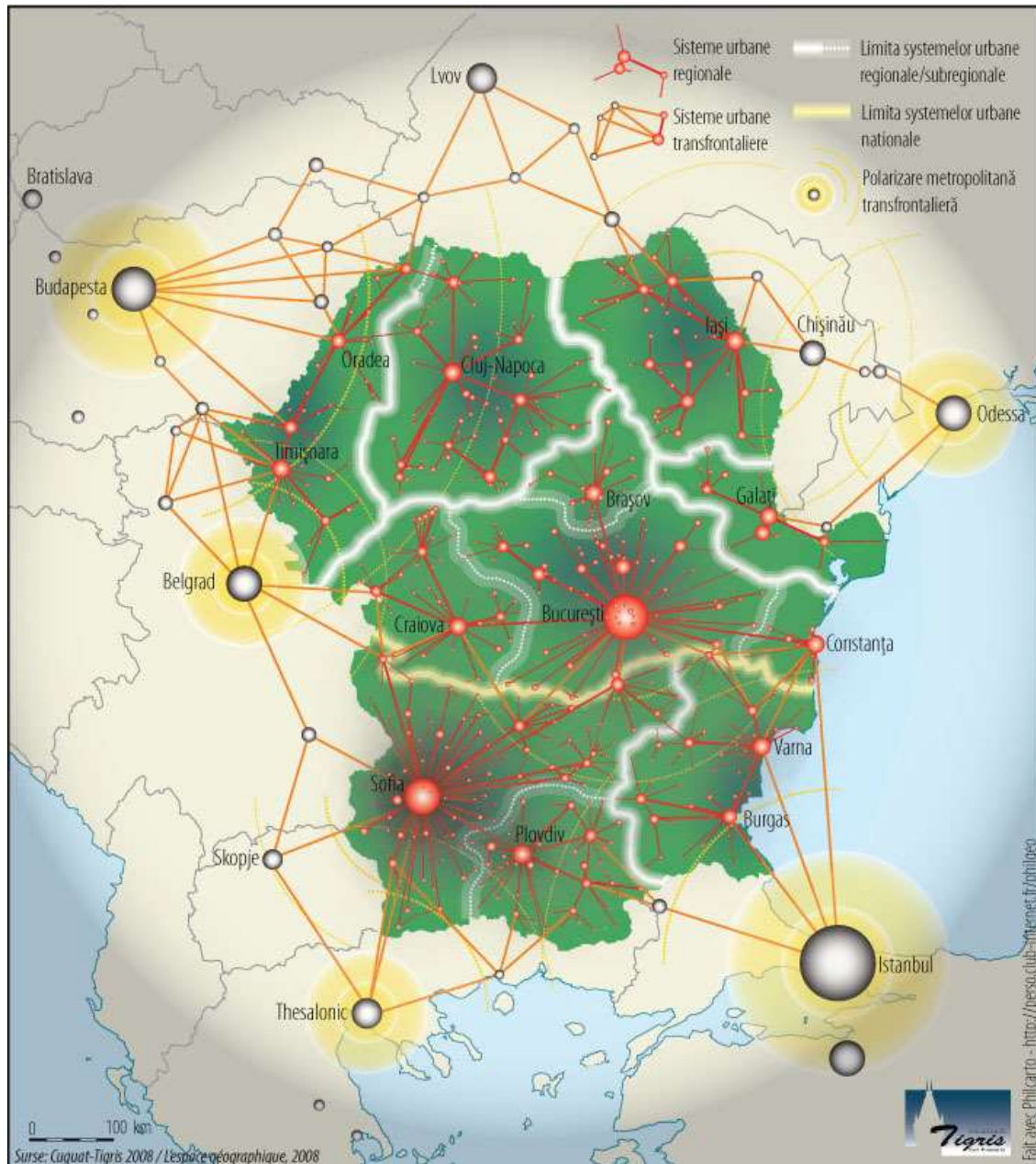


Figura 7 - Sisteme urbane regionale

Sursa: MDRAP. Atlasul Teritorial Online al României





## PRIMĂRIA MUNICIPIULUI BOTOȘANI

Piața Revoluției, nr. 1, Botoșani, jud. Botoșani, cod poștal 710236

---

### 1.1.1. Relieful

Municipiul Botoșani este situat în nord-estul României, în zona de contact dintre regiunea dealurilor înalte de pe stânga văii Siretului, în vest, și cea a dealurilor joase a Câmpiei Moldovei ce se întinde către est. Din punct de vedere al formelor majore de relief, aceasta este amplasat în zona de podiș a regiunii Nord-Est. Dealurile din partea de vest a orașului fac parte din Podișul Sucevei – sectorul șeii Bucecea-Vorona cu altitudini maxime de 250 metri (Dealul Sulița), și cu altitudini minime - 150 metri - în partea de sud-vest și nord-est. Zona are o importantă funcție agricolă, dat fiind aspectul general de dealuri scunde.



*Foto: Situl Natura 2000 – "Eleșteele Jijiei și Miletinului"*



# AVENSA

## **PRIMĂRIA MUNICIPIULUI BOTOȘANI**

Piața Revoluției, nr. 1, Botoșani, jud. Botoșani, cod poștal 710236

---

Între relieful înalt din vest, cu caracter de coastă și cel de câmpie colinară din est, exista un culoar depresionar (uluc) în care este așezat municipiul Botoșani. Teritoriul orașului propriu-zis are o suprafața de 4132 ha, și un caracter ușor alungit pe direcția nord-vest/sud-est. Alitudinea medie a orașului este de 163 metri, nedepășind decât excepțional 200 metri, în partea vestică.

Caracteristic acestei regiuni este relieful de dealuri joase sau câmpii deluroase, dezvoltate pe depozite monoclinale (ușor înclinate spre sud-est), cu pante slabe, cu văi foarte largi, cu interfluvii ca niște platouri și cu energie de relief redusă, în medie 30-40 metri.



# AVENSA

PRIMĂRIA MUNICIPIULUI BOTOȘANI

Piața Revoluției, nr. 1, Botoșani, jud. Botoșani, cod poștal 710236



Figura 8 - Relieful județului Botoșani  
Sursa: Atlasul Geografic al României



## **1.1.2. Clima**

Municipiul Botoșani este supus influențelor climatice continentale ale Europei de est, fiind caracterizat prin valori ale temperaturii aerului și precipitațiilor specifice climatului continental excesiv, caracterizat în primul rând prin ariditate vara și ierni reci. Media anuală a temperaturii este în această zonă de 8,6 C iar precipitațiile atmosferice sunt variabile și au o medie de 508,3 mm, iernile sărace în zăpadă, iar verile au regim scăzut de umezeală, cu vânturi predominante din nord - vest și sud – vest. În această zonă pătrunde inclusiv crivățul, care bate dinspre est. Unul dintre principalele riscuri naturale cu care se confruntă municipiul, în general, și fermierii din zonă, în mod special, este legat de perioadele frecvente de secetă prelungită, cu impact negativ asupra productivității agricole.

## **1.1.3. Rețeaua hidrografică**

Densitatea medie a rețelei hidrografice permanente din zona municipiului este destul de redusă 0,41 km/kmp, sursa principală de alimentare (86%) constituind-o precipitațiile atmosferice. Pânza freatică este una de mică adâncime, interceptată între 2 și 15 m și are un potențial destul de scăzut, din cauza structurii litologice (strate acvifere lipsite de presiune).

Municipiul Botoșani este încadrat de două râuri, Sitna, cu afluentul Luizoiaia, și Dresleuca, cu afluentul său Teasc. La rândul său, râul Sitna este un afluent al Jijiei, care drenează întreaga zonă a municipiului. Datorită acumulării de la Cătămărești, râul Sitna are un debit mic pe teritoriul municipiului, regimul său hidrologic fiind influențat semnificativ de volumul precipitațiilor. Pe durata unei ploi la nivelul municipiului se generează un debit cuprins între 65.000 dmc/s și 90.000 dmc/s.



## **PRIMĂRIA MUNICIPIULUI BOTOȘANI**

Piața Revoluției, nr. 1, Botoșani, jud. Botoșani, cod poștal 710236

---



*Foto: Lacul cu nuferi de la Ipoțești. Sursa: Gazeta de Botoșani*

În zona din imediata apropiere a orașului, există câteva acumulări importante de apă, sub formă de lacuri sau iazuri. Printre cele mai mari, amintim: lacul Cătămărești (suprafață de 164 ha, pe Sitna), lacul Curțești (39 ha, pe râul Dresleuca - folosit pentru pescuit și irigații), iazurile Stăuceni (110 h) și Costești (80 ha) pe râul Morîșca sau lacul Drașani (cu o suprafață de 574 ha, folosit în principal pentru pescuit). Bălțile, smâcurile și tufișurile sunt specifice pârâului Luizaia.

Informații detaliate cu privire la calitatea apelor de suprafață și subterane se regăsesc în Capitolul 8 al Strategiei.

Conform Planului de Management a Riscului la Inundații în Bazinul Prut-Bârlad, zona în care este amplasat municipiul Botoșani nu este expusă unui riscului semnificativ de apariție a acestui hazard, situație confirmată și de hărțile de risc elaborate de Administrația Bazinală.



## PRIMĂRIA MUNICIPIULUI BOTOȘANI

Piața Revoluției, nr. 1, Botoșani, jud. Botoșani, cod poștal 710236

---

### 1.1.4. Vegetația și fauna

Vegetația naturală a zonei de est orașului Botoșani este caracteristică zonei de silvostepă, fiind formată în special din terenuri agricole și pajiștile secundare ce ocupă locul fostelor păduri. În nord-vest se întind păduri de gorun, terenuri agricole și pajiști stepizate, iar în sud-vest fâgete de deal și păduri amestecate de fag și gorun. În rest, vegetația naturală este caracteristică solurilor de pădure, cu fânețe și izlazuri pe care cresc ierburi perene.



*Foto: Rezervația Pădurea Vorona*

Culturile tradiționale constau din: grâu, secară, orz, porumb, cartofi, sfeclă de zahăr, floarea-soarelui. Livezile ocupă suprafețe relativ mici și predomină prunul și vișinul, cireșul și părul, gutuiul și nukul.

Fauna specifică zonei se împarte în două categorii:

- a) fauna de silvostepă, care cuprinde rozătoare (popândăul, șoarecele de stepă, popândăul de pământ, șobolanul de câmp, iepurele de câmp, etc. și mustelide (dihor, nevăstuică),



## **PRIMĂRIA MUNICIPIULUI BOTOȘANI**

Piața Revoluției, nr. 1, Botoșani, jud. Botoșani, cod poștal 710236

---

respectiv vulpea, dintre animalele mari carnivore. Avifauna este reprezentată de graur, pitpalac, ciocârlia de câmp, dumbrăveanca, rața sălbatică și uliul porumbar. Dintre reptile regăsim șopârlele, iar dintre batracieni broasca râioasă și cea de lac;

- b) fauna de pădure – cuprinde animale precum vulpea, căprioara, mistrețul, pisica sălbatică. Avifauna cuprinde mierla, sturzul cântător, gaița, pițigoiful, turturica. De asemenea, se regăsesc diferite specii de șerpi de pădure și șopârle.

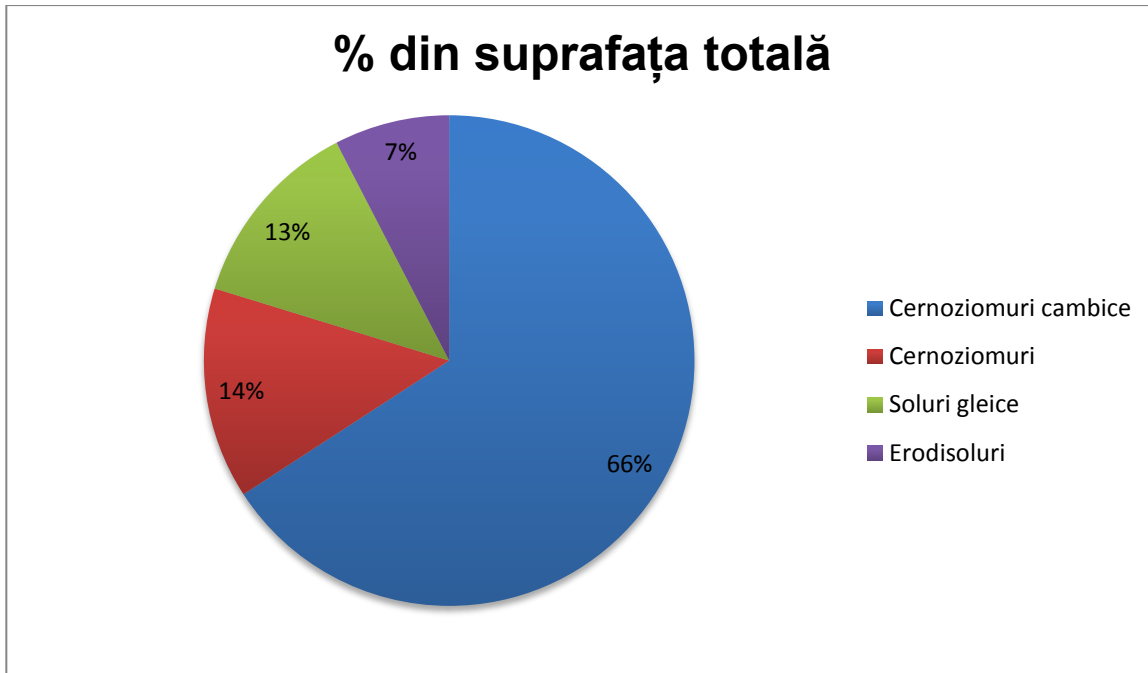
Fauna acvatică cuprinde specii de pești precum: cleanul, linul, bibanul, mreana, crapul, carasul, roșioara, etc.

La nivelul județului Botoșani au fost nominalizate, conform Raportului privind starea mediului în regiunea Nord-Est în anul 2014, 103 elemente de faună de interes comunitar și 49 de interes național, care beneficiază de un regim special de ocrotire, însă cele mai multe dintre acestea trăiesc în habitate naturale relativ îndepărtate de municipiul Botoșani (de ex. în Lunca Prutului, Turbăria de la Dersca, Pădurea Tudora, etc.). De asemenea, au fost identificate 11 specii de plante de interes comunitar și 37 de interes național.

Informații detaliate cu privire la biodiversitate, zonele protejate și rezervațiile naturale se regăsesc în Capitolul 8 din Strategie.

### **1.1.5. Solurile și resursele solului**

Cea mai mare parte a terenurilor din zona municipiului Botoșani sunt de tip cernoziom (circa 80% din fondul funciar total), soluri foarte fertile, de culoare închisă, formate sub o vegetație ierboasă și un climat temperat, specific zonei de silvostepă. Sunt soluri formate în general pe loess, dar și pe depozite argiloase, bogate în humus, cu proprietăți hidrice și de aerație bune. Cea mai mare problemă legată de acestea e deficitul de umiditate din perioada de vegetație a culturilor agricole.



**Figura 9 - Tipologia solurilor de la nivelul municipiului Botoșani, în anul 2016**

*Sursa: Primăria Botoșani*

Structura geologică din zonă nu a permis identificarea și exploatarea unor resurse ale subsolului de mare valoare economică. Acestea se rezumă la diferite materiale de construcții: nisip, pietriș, balast – extrase cu precădere din albiile râurilor din zonă, la care se adaugă zăcăminte de nisipuri cuarțoase fine, unice în România prin compoziție și puritate (zona Miorcani), ipsos, gips, sulf (în zona Păltiniș), calcare (Vorona, Ștefănești, Hudești), tuf ardezic (Hudești), turbă (Dersca), argile (Mihăileni), etc.

Municipiul Botoșani este amplasată într-o zonă cu risc seismic scăzut în context regional și mediu în context național, aici având loc, în general, cutremure de suprafață de intensitate medie. Totuși, acestea prezintă pericol mai ales pentru clădirile vechi și cele multietajate, care nu au fost consolidate, după cum arată și Planul de analiză și acoperire a riscurilor de pe teritoriul municipiului Botoșani.





## PRIMĂRIA MUNICIPIULUI BOTOȘANI

Piața Revoluției, nr. 1, Botoșani, jud. Botoșani, cod poștal 710236

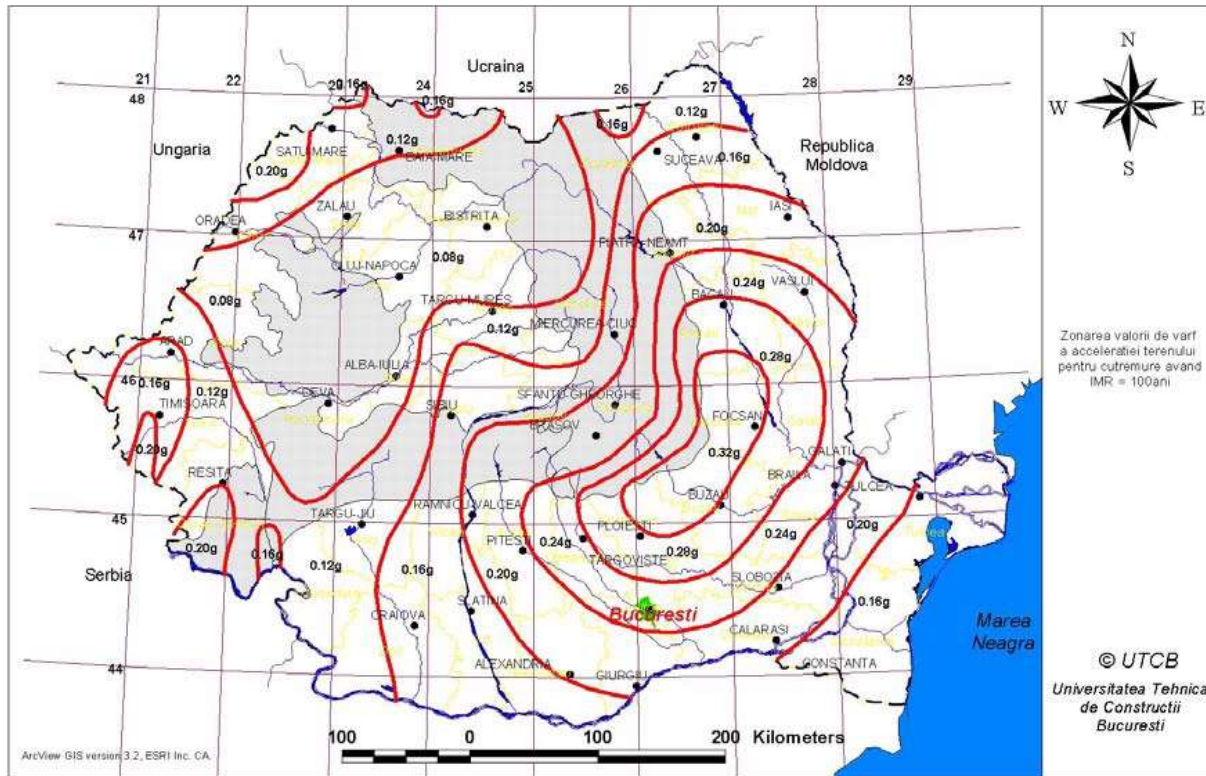


Figura 10 - Zonificarea teritoriului României în termeni de valori de vârf ale accelerației terenului pentru proiectare pentru cutremure având IMR = 100 ani

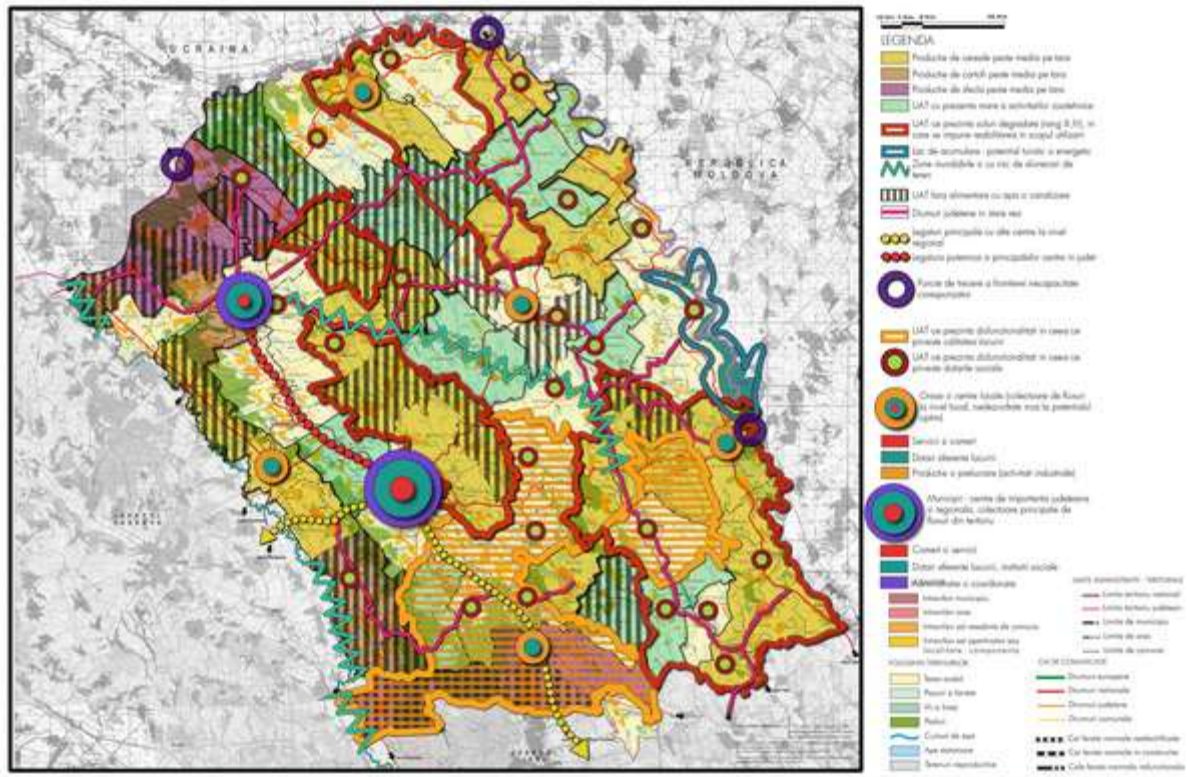
Sursa: Universitatea Tehnică de Construcții București. Cod de proiectare seismică

### 1.2. Poziția în cadrul rețelei de așezări

În conformitate cu Planul de Amenajare a Teritoriului Național (P.A.T.N.) – Secțiunea a IV-a - ”Rețeaua de localități”, municipiul Botoșani intră în categoria **localităților urbane de rangul II**, care include toate municipiile, cu excepția celor 11 municipii de rangul 1 și a municipiului București (rangul 0).



**PRIMĂRIA MUNICIPIULUI BOTOȘANI**  
Piața Revoluției, nr. 1, Botoșani, jud. Botoșani, cod poștal 710236



**Figura 11 - Rețeaua de așezări de la nivelul județului Botoșani**  
Sursa: PATJ Botoșani

În cadrul proiectului ESPON 2006 “Potențialul pentru dezvoltarea policentrică în Europa”, la nivelul regiunii Nord-Est au fost identificate 9 zone urbane funcționale (FUA), dintre care una de importanță națională (Iași) și 8 de importanță regională și locală, printre care și Botoșani. Acestea reprezintă cele mai mici elemente constitutive ale unei dezvoltări policentrice, fiind formate dintr-un nucleu urban și aria înconjurătoare integrată din punct de vedere al dezvoltării economice (de ex. piața locală a forței de muncă).

O altă clasificare a polilor urbani din România este cea realizată de INCD Urban Proiect – “Definirea accentului național de dezvoltare spațială și introducerea lui în structura planului



# AVENSA

## **PRIMĂRIA MUNICIPIULUI BOTOȘANI**

Piața Revoluției, nr. 1, Botoșani, jud. Botoșani, cod poștal 710236

---

național de dezvoltare”, plasează municipiul Botoșani în categoria polilor regionali OPUS. Stabilirea acestor categorii de poli urbani care să asigure dezvoltarea policentrică și echilibrată a rețelei de localități din România și promovarea unei structuri flexibile și dinamice a acesteia.

Conform propunerii Ministerului Dezvoltării Regionale și Administrației Publice cu privire la polii metropolitanii și urbani pentru creșterea competitivității și coeziunii la nivel național prin intermediul proiectelor finanțate prin politica de coeziune, municipiul Botoșani îndeplinește condițiile pentru a intra în categoria polilor metropolitanii. Municipiul Botoșani a fost inclus în categoria centrelor urbane care pot accesa fonduri pentru dezvoltarea infrastructurii de transport, a celei economice și sociale din Fondul European pentru Dezvoltare Regională, prin Programul Operațional Regional 2007-2013, pre-condiția pentru accesare fiind elaborarea unui Plan Integrat de Dezvoltare Urbană (P.I.D.U.)



# AVENSA

PRIMĂRIA MUNICIPIULUI BOTOȘANI

Piața Revoluției, nr. 1, Botoșani, jud. Botoșani, cod poștal 710236

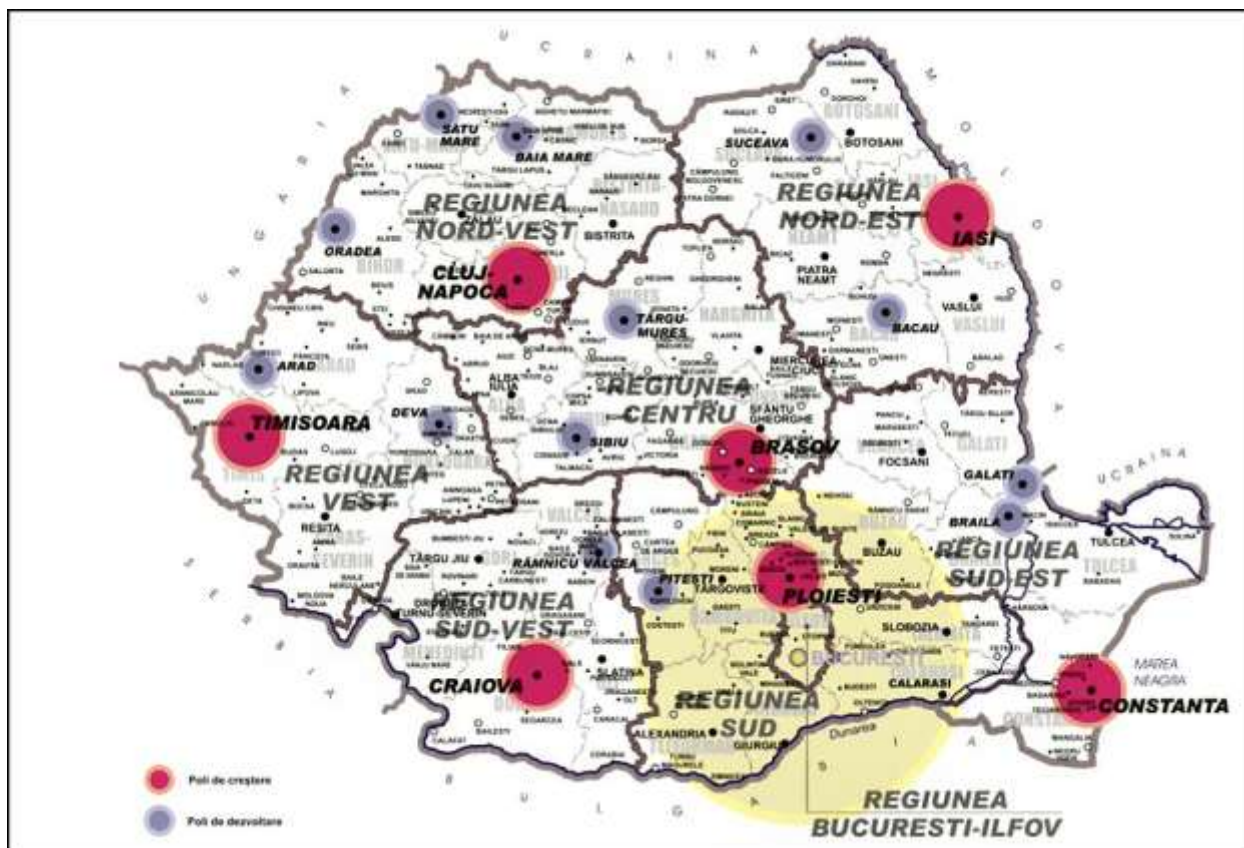


Figura 12 - Rețeaua de poli de creștere, de poli de dezvoltare urbană și de centre urbane  
Sursa: MDRAP

Datorită funcțiilor urbane complexe, în principal a funcției administrative de reședință de județ, municipiul Botoșani este un important **centru polarizator**, a cărui arie de influență se extinde în mare parte a județului Botoșani, incluzând un număr important de comune, spre exemplu: Curtești, Mihai Eminescu, Roma, Răchiți, Unteni, Stăuceni, Bălușeni, Cristești, Corni, Vlădeni, Bucecea, Vorona, Leorda, ș.a. În total, populația deservită de municipiul Botoșani depășește 150.000 de locuitori (incluzând aici și populația municipiului).



## PRIMĂRIA MUNICIPIULUI BOTOȘANI

Piața Revoluției, nr. 1, Botoșani, jud. Botoșani, cod poștal 710236

---

În anul 2012, a fost constituită Zona Metropolitană Botoșani, formată din Municipiul Botoșani, orașul Bucecea și 7 comune (Vlădeni, Mihai Eminescu, Roma, Răchiți, Stăuceni, Bălușeni, Curtești).

### 1.3. Funcționalitatea teritoriului administrativ

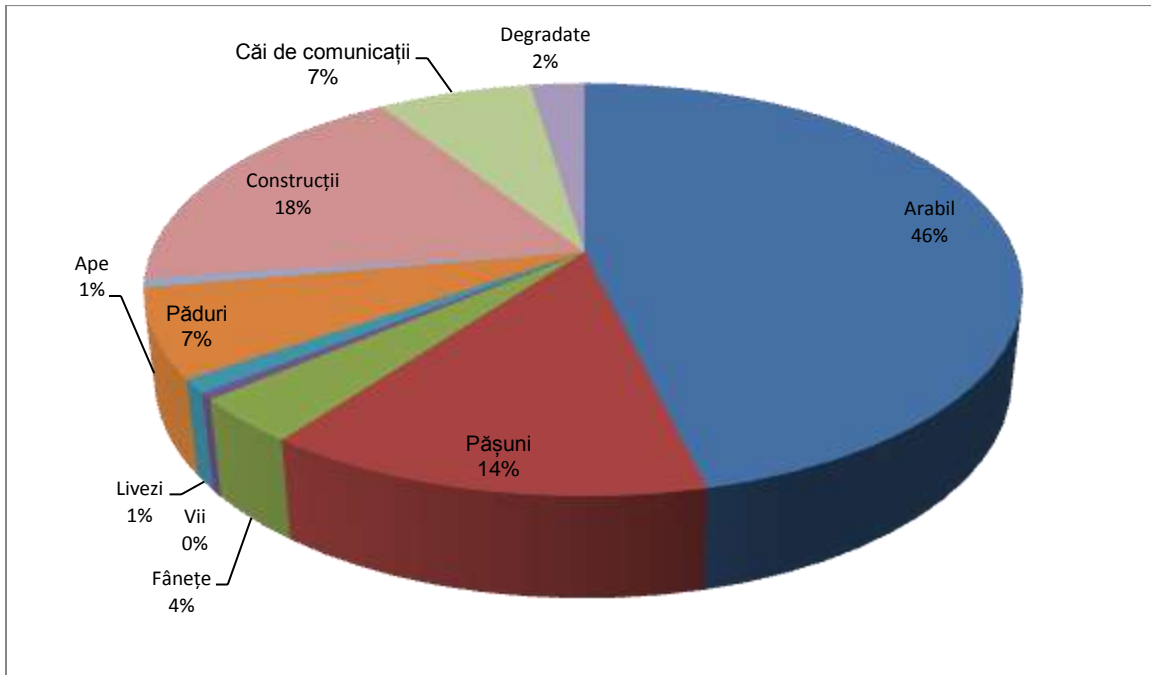
În prezent, **teritoriul administrativ** al municipiului este de 4.136 de hectare (41,36 kmp), ceea ce reprezintă 0,83% din suprafața totală a județului Botoșani. Din suprafața totală, 3.102 ha (75% din total) se află în proprietate privată, iar restul de 1.034 ha (25%) în proprietate publică.

Pe de altă parte, în ceea ce privește utilizarea terenurilor, 2.701 ha au destinație agricolă (65,3% din total), pădurile acoperă doar 287 ha (6,93%), construcțiile (inclusiv curțile) 743 ha (17,9%), 279 ha sunt căi de comunicații (6,7%), 27 ha sunt ocupate cu ape și bălți (0,7%) iar 99 ha reprezintă terenuri neproductive și degradate (2,4%). Din cele 2.701 ha de terenuri agricole, la nivelul anului 2014, cea mai mare parte, 1.914 ha (70,9%) reprezintă terenuri arabile, 573 ha (21,2%) sunt pășuni, fânețele (148 ha), viile (21 ha) și livezile (45 ha) acoperă suprafețe reduse.



## PRIMĂRIA MUNICIPIULUI BOTOȘANI

Piața Revoluției, nr. 1, Botoșani, jud. Botoșani, cod poștal 710236



**Figura 13 - Modul de utilizare al terenurilor din municipiul Botoșani, în anul 2015**

Sursa: Institutul Național de Statistică. Baza de date TEMPO Online

## 2. Profilul demografic

Provocări din Art. 7 al Regulamentului FEDR, probleme și nevoi de dezvoltare abordate în acest subcapitol:

Provocări specifice (rezultate din analiza-diagnostic)	Probleme de dezvoltare (rezultate din analiza-diagnostic)	Nevoi de dezvoltare (identificate la grupurile de lucru sectoriale)
Demografice	Tendință de scădere și de îmbătrânire a populației municipiului, pe fondul ratei ridicate de migrație externă și internă	Nevoia de sprijinire a persoanelor și familiilor tinere în vederea stabilirii și ocupării în municipiu
	Rata foarte scăzută a	



## PRIMĂRIA MUNICIPIULUI BOTOȘANI

Piața Revoluției, nr. 1, Botoșani, jud. Botoșani, cod poștal 710236

	<p><b>natalității, care nu asigură pe termen mediu și lung rata de înlocuire a populației stabile și mai ales a forței de muncă, numărul vârstnicilor fiind mai ridicat decât cel al tinerilor</b></p>	
	<p><b>Pondere mai redusă a populației cu studii superioare în raport cu centrele universitare din regiune (Iași, Suceava, Bacău), pe fondul fenomenului de "brain-drain" (migrație a absolvenților de liceu către centrele universitare cu tradiție și a populației cu studii superioare absolvite către alte zone din țară și străinătate).</b></p>	

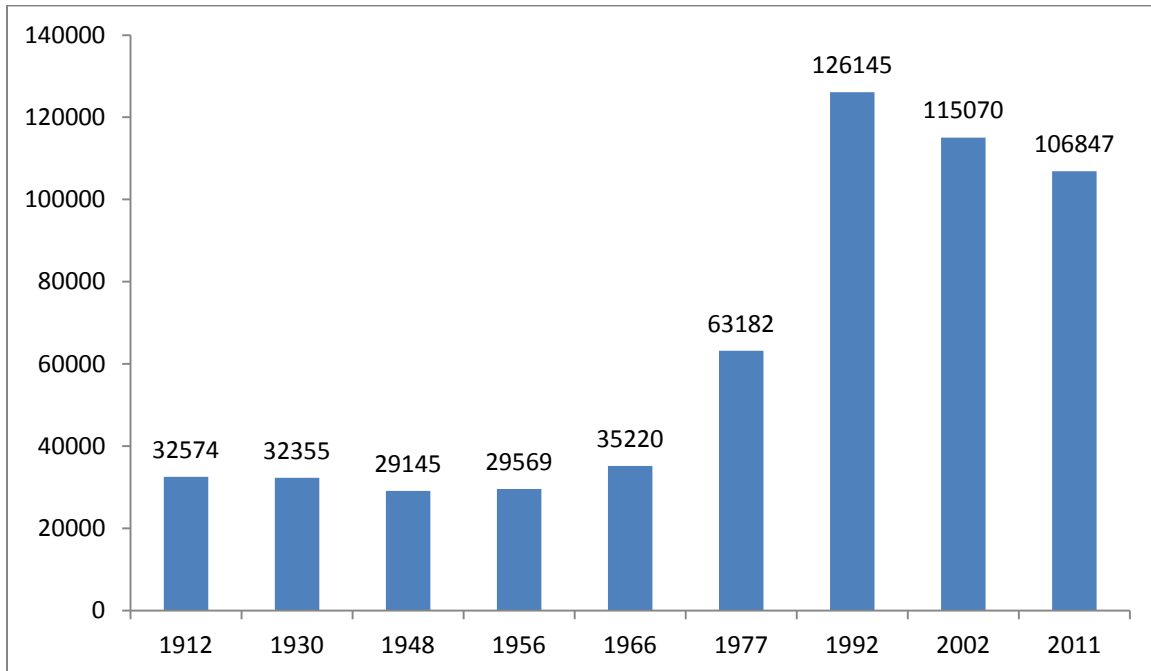
Rezultatele finale ale Recensământului General al Populației din anul 2011 indică o **populație stabilă** a municipiului Botoșani de 106.847 locuitori, respectiv 25,9% din populația județului. Pentru data de 1 ianuarie 2016, INS a estimat populația cu domiciliul a orașului la 122.433 de locuitori, însă mulți dintre aceștia sunt rezidenți în alte localități din țară și străinătate. Municipiul Botoșani este, din punct de vedere demografic, primul oraș din județ și al treilea ca mărime de la nivelul regiunii Nord-Est, după Iași și Bacău.



## PRIMĂRIA MUNICIPIULUI BOTOȘANI

Piața Revoluției, nr. 1, Botoșani, jud. Botoșani, cod poștal 710236

Din punct de vedere al **structurii pe sexe la ultimul recensământ**, 51.869 de locuitori erau de sex masculin (48,5%) iar 54.978 de locuitori erau de sex feminin (51,5%). Procentul persoanelor de sex feminin este mai ridicat decât media națională (51,4%), regională (50,6% și județeană (50,8%), situație explicabilă prin oportunitățile mai ridicate de ocupare ale femeilor la nivelul municipiului (dezvoltarea industriei de textile și confecții, de servicii), dar și prin supramortalitatea masculină la toate categoriile de vârstă.



**Figura 14 - Dinamica populației stabile la recensăminte a municipiului Botoșani în perioada 1912-2011**

*Sursa: Institutul Național de Statistică.*

Dinamica populației municipiului la recensăminte, indică aceeași tendință ca și în majoritatea localităților urbane din România, respectiv scăderea mai accentuată a populației din mediu urban, parțial explicabilă prin migrația mai intensă, atât spre alte țări (ca urmare a unei mai bune informări, dar și a unei mai bune pregătiri profesionale), cât și spre alte părți ale României și





## **PRIMĂRIA MUNICIPIULUI BOTOȘANI**

Piața Revoluției, nr. 1, Botoșani, jud. Botoșani, cod poștal 710236

---

chiar spre mediul rural, fiind bine pus în evidență fenomenul migrației urban-rural, în special spre comunele limitrofe orașelor, cu standarde mai ridicate de viață (datorită conexiunii la infrastructurile tehnice urbane), dar cu costuri mai scăzute de întreținere.

**Structura pe grupe de vârstă**, conform datelor de la Recensământul Populației din 2011, indică o pondere ridicată a populației adulte (între 15 și 59 de ani), respectiv 69,8%, comparativ cu ponderea populației adulte la nivel județean (57,7%), regional (59,2%) și național (61,8%). Valoarea atât de mare se datorează generațiilor mai numeroase născute în perioada comunistă, raportat la o pondere mai scăzută a tinerilor, ca urmare a scăderii natalității, dar și o îmbătrânire mai puțin evidentă a populației. Astfel, procentajul populației vârstnice (de 60 de ani și peste) este de doar 14,3%, comparativ cu 23,3% în județul Botoșani, 22,2% în Regiunea de Nord-Est și 22,3% la nivel național. Pe de altă parte, și populația tânără este subreprezentată, întrucât ponderea sa este de doar 15,9%, față de 19% în județul Botoșani, 18,6% în Regiunea Nord-Est și 15,8% în România, în ansamblu. O structură similară se înregistrează și în ceea ce privește structura pe grupe de vârste a populației legale a municipiului, în ianuarie 2016: 14,2% tineri, 68,9% adulți și 16,9% sunt vârstnici. Tendința de îmbătrânire a populației va continua și pe viitor pe fondul creșterii speranței de viață a populației, care a crescut, conform datelor INS, de la 73 de ani în 2007, la 75,4 de ani în 2015, valori inferioare mediei regionale (76,5 ani) și naționale (76,6 ani).



## PRIMĂRIA MUNICIPIULUI BOTOȘANI

Piața Revoluției, nr. 1, Botoșani, jud. Botoșani, cod poștal 710236

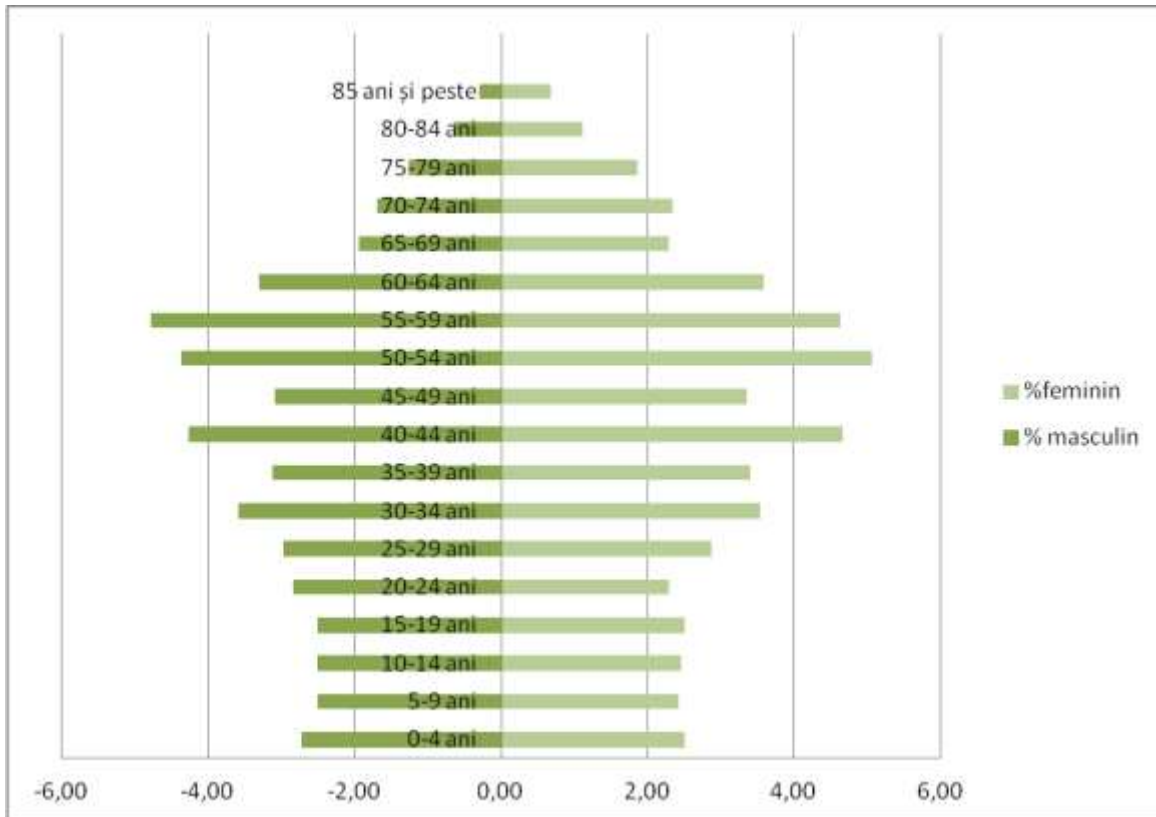


Figura 15 - Piramida vârstelor populației municipiului Botoșani

Sursa: Institutul Național de Statistică, RPL 2011.

Recensământul General al Populației și Locuințelor din 2011 a adus o noutate din punct de vedere al statisticilor demografice cu privire la **structura etnică și confesională**, și anume numărul foarte mare (peste 6% la nivel național) de persoane pentru care această informație nu este disponibilă, deoarece respectivele persoane nu se aflau la reședință și nu au putut fi interviuate de către recenzori.

La nivelul municipiului Botoșani, ponderea persoanelor pentru care informația nu este disponibilă este de 6,95%. În aceste condiții, deși populația românească este evident majoritară, ponderea acesteia ajunge doar la 91,3%.



## **PRIMĂRIA MUNICIPIULUI BOTOȘANI**

Piața Revoluției, nr. 1, Botoșani, jud. Botoșani, cod poștal 710236

---

A doua etnie ca importanță numerică este cea a romilor, care reprezintă 1,2% din populația municipiului în 2011, în ușoară creștere procentuală față de Recensământul din 2002.

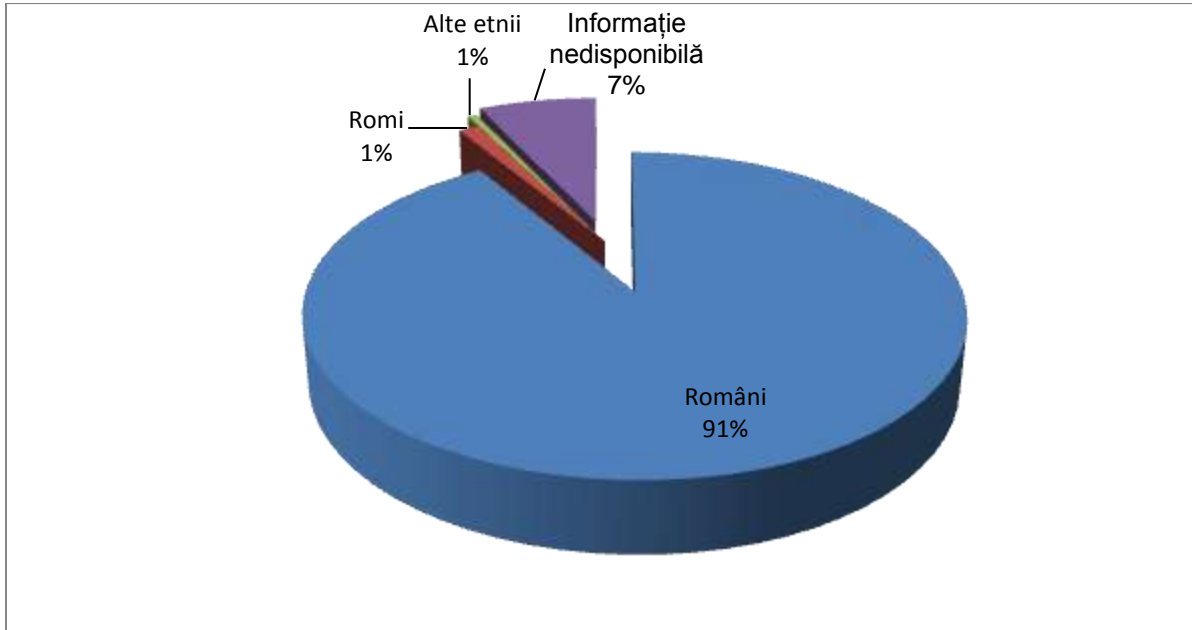
Celelalte etnii sunt foarte slab reprezentate în municipiul Botoșani, procesele de asimilare și de emigrație conducând la declinul numeric al majorității grupurilor etnice. Rușii-lipoveni mai dețin un procent de doar 0,4% din populație, iar celelalte etnii (italieni, greci, germani, evrei, maghiari, ucraineni etc) sunt formate din grupuri mai mici de 20 de persoane și împreună abia depășesc 0,2%. Cel mai „numeros” dintre grupurile etnice mici este cel al evreilor, care numără 37 de persoane.

Din perspectiva limbii materne, ponderea populației cu limbă maternă română este și mai ridicată (92%), datorită faptului că o parte din populația minorităților naționale are tot limba română ca limba maternă. Astfel, populația de limbă maternă romani este doar 0,8% (față de procentul etniei rome de 1,2%), și situația este similară și în cazul celorlalte grupuri etnice, doar 0,2% din populație având o limbă maternă alta decât română sau romani. Și în acest caz, pentru 6,9% din populație, informația nu este disponibilă.



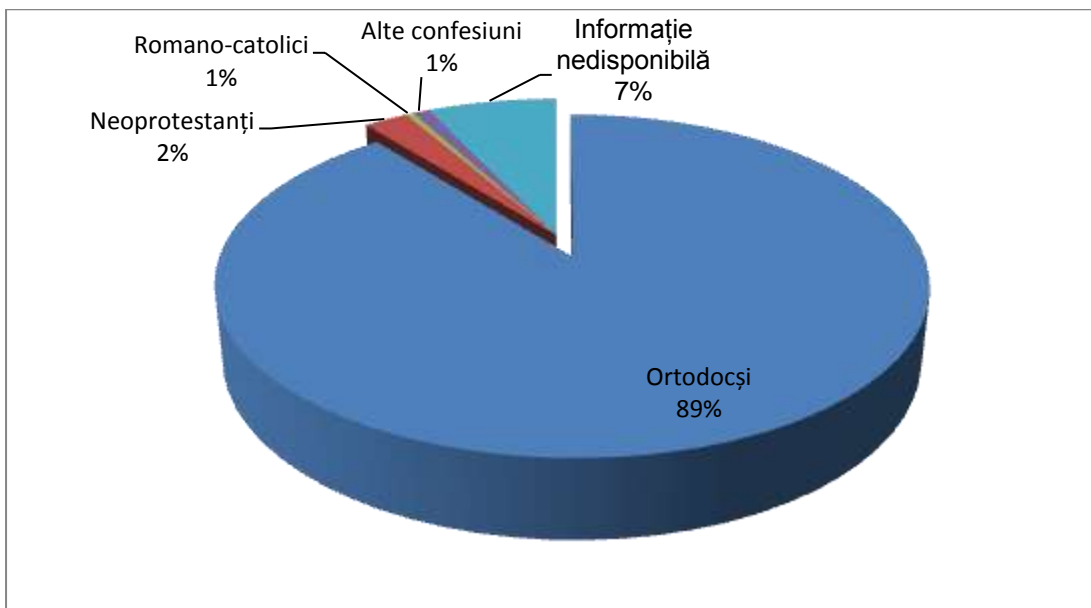
## PRIMĂRIA MUNICIPIULUI BOTOȘANI

Piața Revoluției, nr. 1, Botoșani, jud. Botoșani, cod poștal 710236



**Figura 16 - Structura etnică a populației municipiului Botoșani, în anul 2011**

*Sursa: Institutul Național de Statistică, RPL 2011.*



**Figura 17 - Structura confesională a populației municipiului Botoșani în anul 2011**

*Sursa: Institutul Național de Statistică, RPL 2011.*



## PRIMĂRIA MUNICIPIULUI BOTOȘANI

Piața Revoluției, nr. 1, Botoșani, jud. Botoșani, cod poștal 710236

---

Structura confesională este mai diversificată, dar și în acest caz datele sunt doar parțiale, întrucât pentru 7% din populație, apartenența confesională este nedisponibilă. Chiar și așa, populația de confesiune ortodoxă este evident majoritară, cu 89,3% (și probabil, în realitate, peste 90%).

Principalul grup confesional, în afara celui ortodox, este cel neoprotestant, în speță penticostal, care reprezintă 1,9% din populația municipiului.

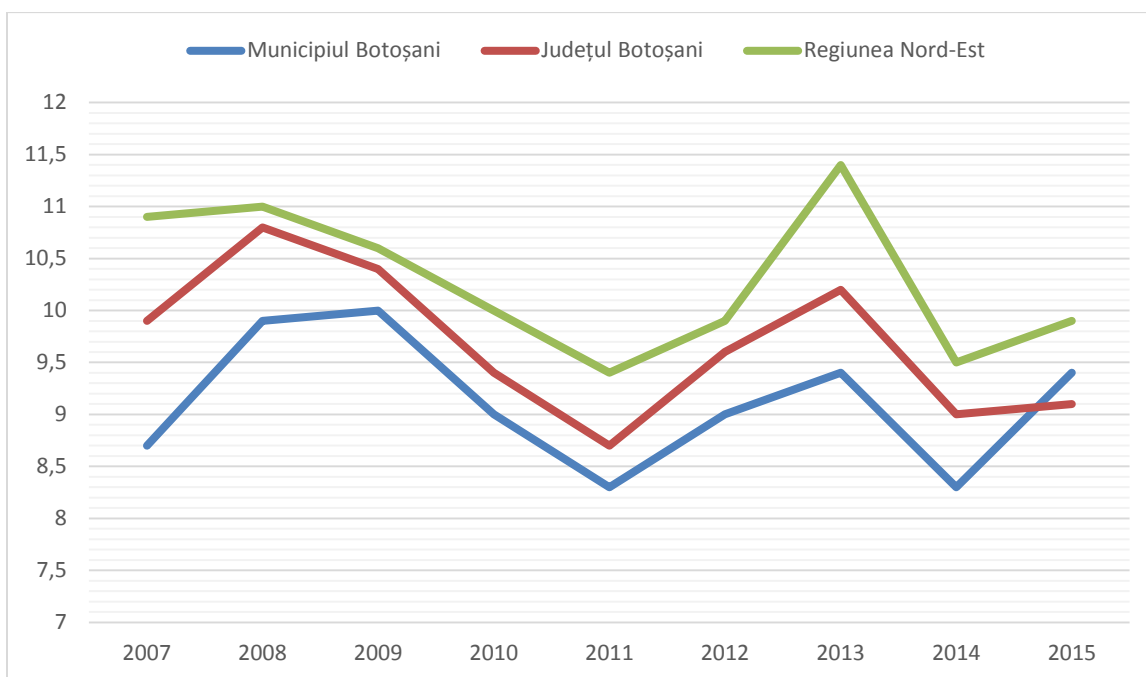
Celelalte confesiuni sunt mai slab reprezentate. Iese în evidență grupul creștinilor romano-catolici (în număr de 395) și al creștinilor de rit vechi (300 persoane), ca fiind al treilea și al patrulea cele mai bine reprezentate. Cu cifre extrem de reduse (0,3% în total) se înscriu și alte grupuri confesionale (reformați, musulmani, mozaici, evanghelici, ortodocși sârbi) precum și cei fără religie și atei.

În ceea ce privește **mișcarea naturală a populației**, se constată că natalitatea la nivelul municipiului Botoșani s-a menținut la cote relativ scăzute în perioada 2007-2015, situându-se, cu o singură excepție (reprezentată de anul 2009), sub pragul de 10% în toți anii avuți în vedere.



## PRIMĂRIA MUNICIPIULUI BOTOȘANI

Piața Revoluției, nr. 1, Botoșani, jud. Botoșani, cod poștal 710236



**Figura 18 - Rata natalității la nivel municipal, județean și regional, în perioada 2007-2015**

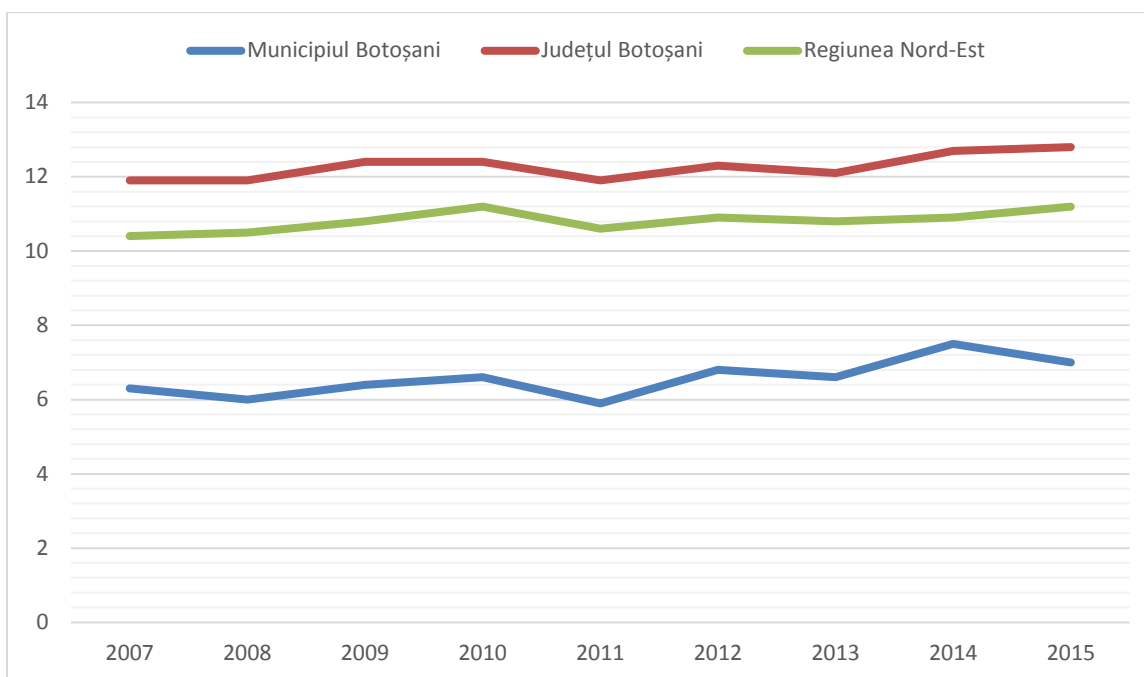
Sursa: Institutul Național de Statistică. Baza de date TEMPO Online

În general însă, tendința de scădere se menține. În anul 2014 s-a înregistrat un minim absolut al ratei natalității în municipiul Botoșani, de 8,3‰, ceea ce reprezintă o valoare destul de scăzută, ușor mai mică și decât cea de la nivelul județului și regiunii în același an (9‰, respectiv 9,5‰).



## PRIMĂRIA MUNICIPIULUI BOTOȘANI

Piața Revoluției, nr. 1, Botoșani, jud. Botoșani, cod poștal 710236



**Figura 19 - Rata mortalității la nivel municipal, județean și regional, în perioada 2007-2015**

*Sursa: Institutul Național de Statistică. Baza de date TEMPO Online*

Trendul ascendent al ratei mortalității, existent la toate nivelurile, este explicabil prin îmbătrânirea demografică tot mai accentuată a populației întregii țări. Rata mai scăzută a mortalității în municipiul Botoșani (6-8‰), comparativ cu valorile din județ (în general peste 12‰) și din Regiunea Nord-Est (în medie 10,9‰ în intervalul 2007-2015) este determinată de procentajul mai scăzut de persoane vârstnice din municipiu.

În aceste condiții, în care rata natalității are o tendință generală de scădere, iar cea a mortalității, una de creștere, valorile sporului natural au cunoscut un declin, dar în intervalul 2007-2015 nu s-au înregistrat valori negative ale sporului natural în cazul municipiului Botoșani.

Astfel, valoarea maximă din intervalul analizat, de circa 3,9‰, s-a înregistrat în anul 2008, pe fondul unei rate mai ridicate a natalității și a uneia mai coborâte a mortalității, în vreme ce

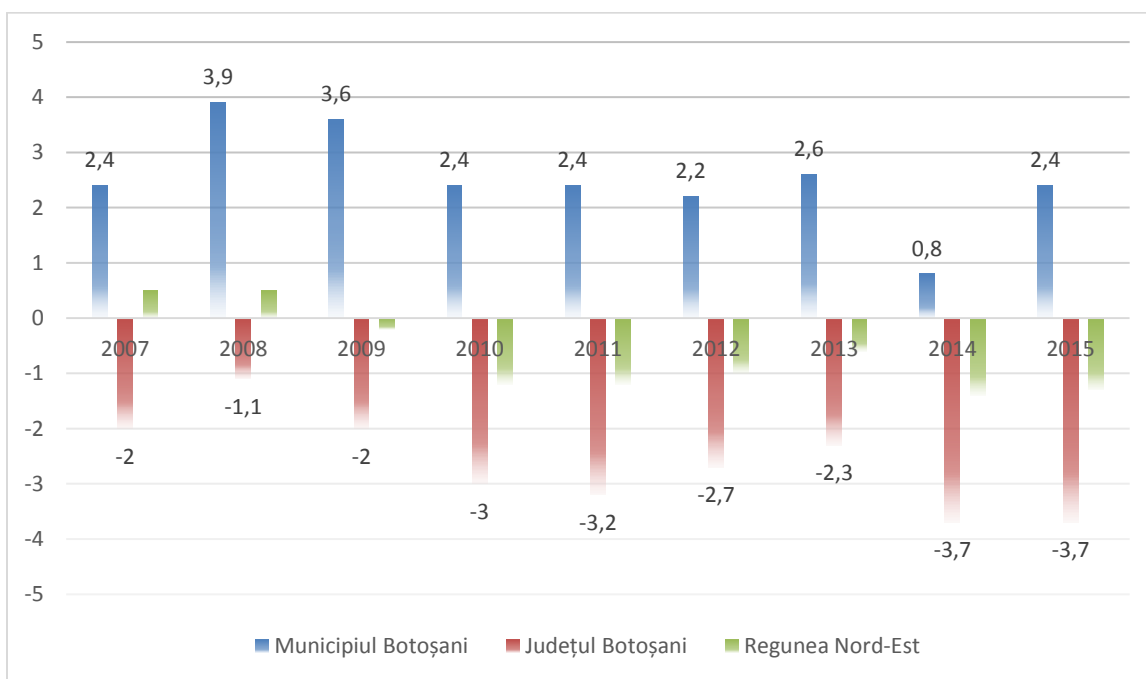


## PRIMĂRIA MUNICIPIULUI BOTOȘANI

Piața Revoluției, nr. 1, Botoșani, jud. Botoșani, cod poștal 710236

valoarea minimă, de 0,8‰, s-a înregistrat în 2014, în special datorită declinului ratei natalității, dar și a creșterii mortalității.

Și în viitor, se poate estima că valorile sporului natural vor înregistra valori ușor pozitive, cu toate că la nivelul județului, rata sporului natural era mult mai scăzută, chiar cu valori negative (cu un minim în anul 2014 la -3,7‰ și maxim de -1,1‰ în 2008), valori net inferioare mediei de la nivelul Regiunii Nord-Est (-0,5‰ pentru intervalul 2007-2015).



**Figura 20 - Rata sporului natural la nivel municipal, județean și regional, în perioada 2007-2015**

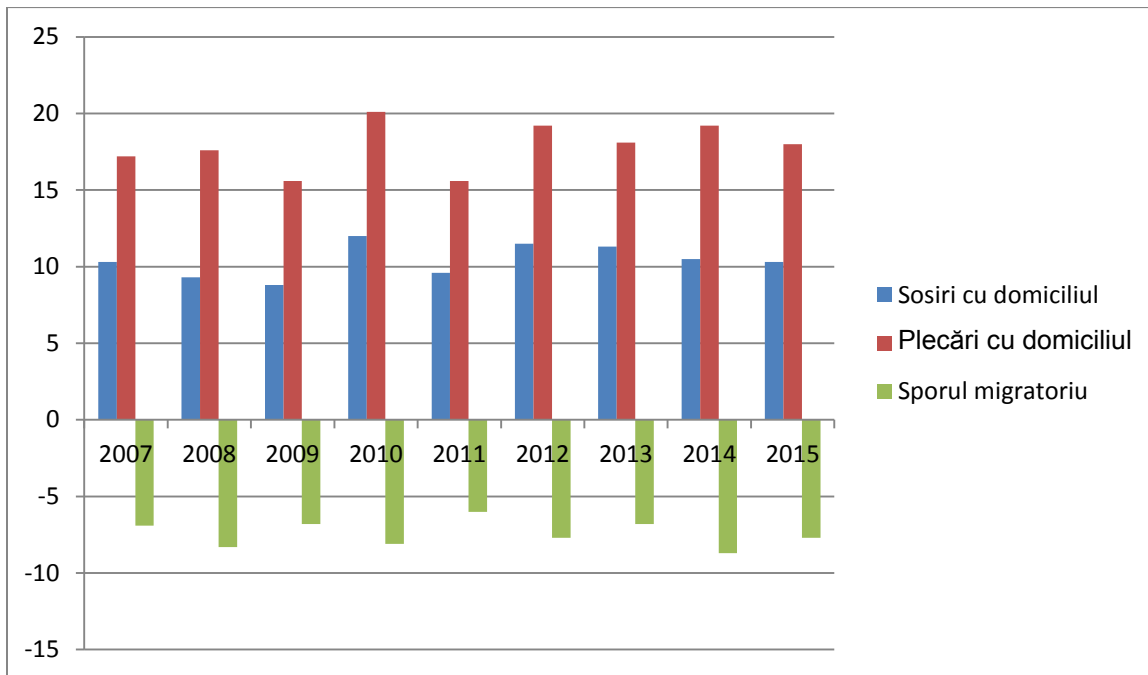
*Sursa: Institutul Național de Statistică. Baza de date TEMPO Online*





## PRIMĂRIA MUNICIPIULUI BOTOȘANI

Piața Revoluției, nr. 1, Botoșani, jud. Botoșani, cod poștal 710236



**Figura 21 - Rata sporului migratoriu cu domiciliul în municipiul Botoșani, în perioada 2007-2015**

*Sursa: Institutul Național de Statistică. Baza de date TEMPO Online*

Seriile de date cu privire la **mișcarea migratorie a populației** de la Institutul Național de Statistică vizează doar stabilirile și plecările cu domiciliul la nivel de localități, care sunt însă insuficiente pentru a oglindi în întregime fenomenul demografic al migrației. Astfel, în perioada 2007-2015, rata anuală a imigrației a fost cuprinsă între 9% și 12%, ceea ce reflectă importanța acestui fenomen în bilanțul demografic al orașului, dat fiind că valorile depășesc pe cele ale ratei natalității. Totuși, valorile ratei imigrației sunt mai scăzute decât cele de la nivelul județului Botoșani (11-14%).

Pe de altă parte, emigrația are o pondere covârșitoare, ajungând la peste 19% în anii 2010, 2012 și 2014, valori mai mari decât cele ale ratei emigrației la nivelul județului Botoșani, cuprinse între 15% și 18% în intervalul 2007-2015. În afară de emigrația externă, care reprezintă o componentă importantă, se evidențiază și o migrație dinspre mediul urban spre mediul rural, care

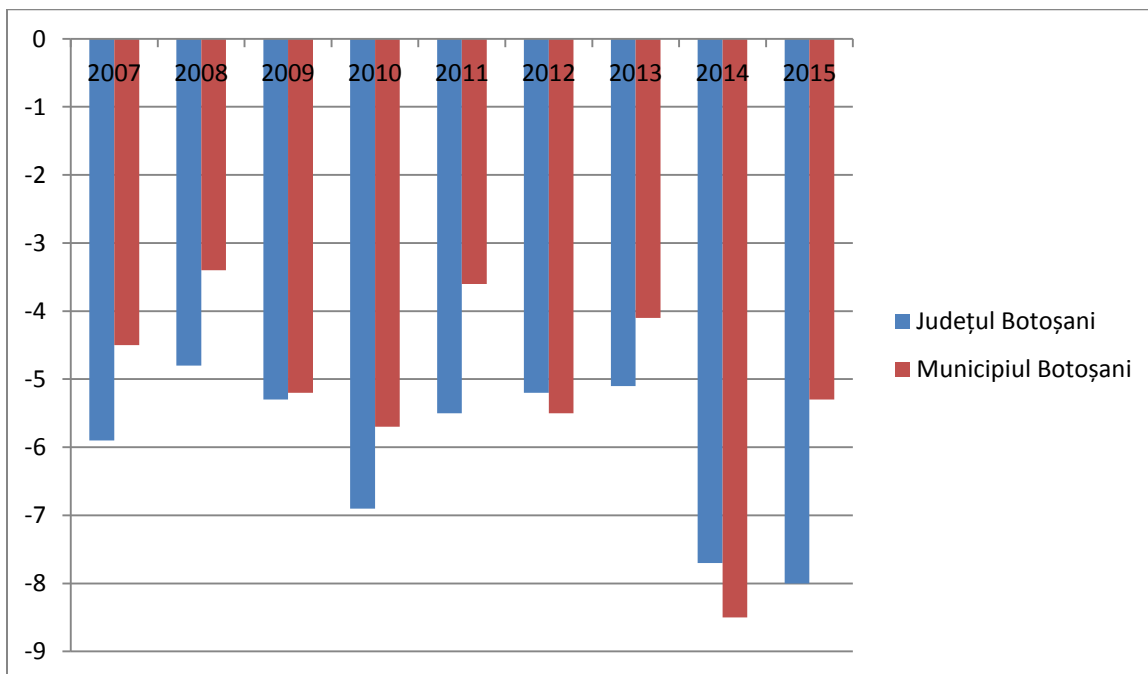


## PRIMĂRIA MUNICIPIULUI BOTOȘANI

Piața Revoluției, nr. 1, Botoșani, jud. Botoșani, cod poștal 710236

se poate interpreta și ca o migrație inversă a populației care în anii 60-70 ai secolului trecut pleca din mediul rural pentru a se stabili în municipiul Botoșani.

Se remarcă faptul că soldul natural pozitiv din perioada 2007-2015 este contrabalansat de un sold migratoriu negativ, cu valori extrem de scăzute, -6...-9‰.



**Figura 22 - Rata sporului total al populației în municipiul și județul Botoșani, în perioada 2007-2015**

*Sursa: Institutul Național de Statistică. Baza de date TEMPO Online*

Rezultatele definitive ale recensământului din 2011 reflectă faptul că intensitatea migrației interne și externe de la nivelul municipiului Botoșani era de 9,9% din populația totală, similară cu media județeană (9,8%), dar sub cea regională (12,5%). La acestea se adaugă încă 7% din populația totală care a fost declarată stabilă la recensământ, dar care nu a putut fi găsită la domiciliu sau reședință, dintre care putem estima că o bună parte locuiește tot în afara

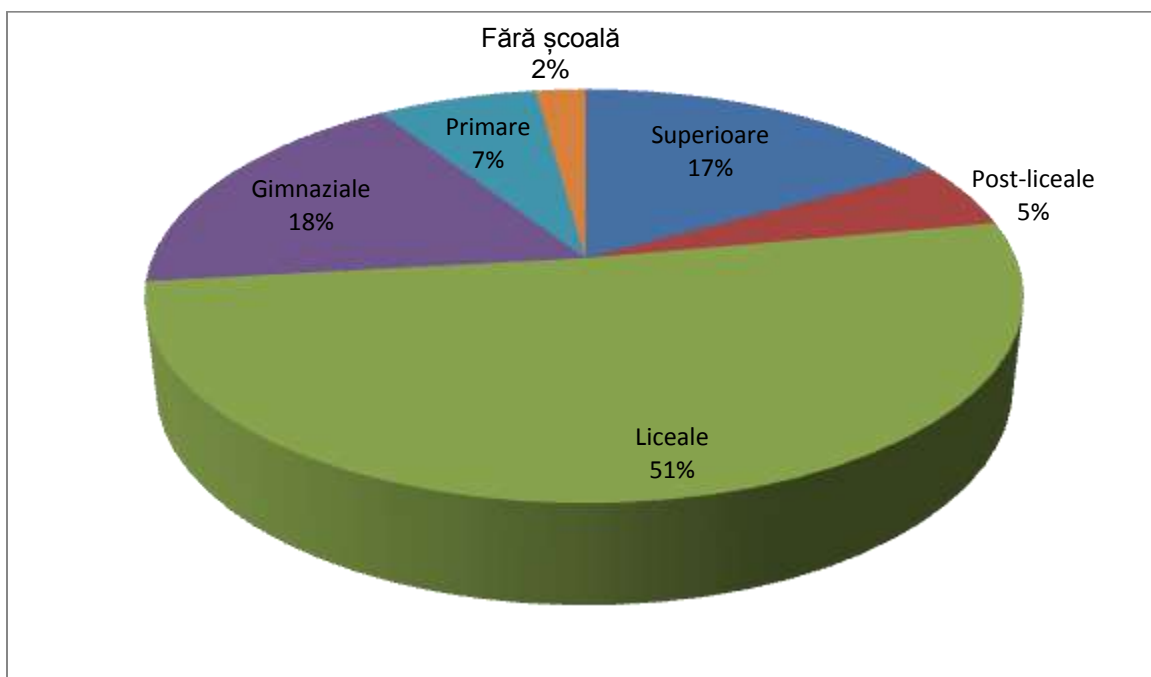


## PRIMĂRIA MUNICIPIULUI BOTOȘANI

Piața Revoluției, nr. 1, Botoșani, jud. Botoșani, cod poștal 710236

municipiului, astfel încât fenomenul migrației poate fi estimat, per ansamblu, la circa 15% din populația cu domiciliul în municipiul Botoșani (diferența dintre populația cu domiciliul și cea rezidentă). Se evidențiază, numărul mare al persoanelor plecate temporar în țară (circa 4.000), cei mai mulți fiind studenții care studiază în marile centre universitare (de ex. Iași, București, Cluj-Napoca, etc.), dar și al persoanelor plecate pe termen lung în străinătate (peste 3.000), acestea fiind, în general, persoane active.

Ultimele date disponibile cu privire la **nivelul de instruire al populației** sunt cele de la Recensământul Populației din 2011. Acestea relevă faptul că nivelul de instruire al populației din municipiul Botoșani este superior mediei județene și regionale, deoarece în acest centru urban (ca și în majoritatea orașelor mijlocii și mari) se concentrează populația cu studii superioare și locurile de muncă pentru aceasta.



**Figura 23 - Structura populației municipiului Botoșani după nivelul de instruire**

*Sursa: Institutul Național de Statistică, RPL 2011.*



## PRIMĂRIA MUNICIPIULUI BOTOȘANI

Piața Revoluției, nr. 1, Botoșani, jud. Botoșani, cod poștal 710236

Astfel, ponderea populației cu studii superioare este de 17% în municipiul Botoșani, mai mult decât dublă comparativ cu valoarea de 7% la nivelul județului. Totuși, privită în context regional, ponderea persoanelor cu studii superioare de la nivel municipiului este mai redusă decât în centrele universitare, precum Iași, Bacău sau chiar Suceava (unde depășește 20-25% din populația totală).

De asemenea, populația cu studii postliceale sau de maiștri reprezintă 5,1%, față de 2,4% în județul Botoșani. Populația cu studii liceale sau profesionale este categoria cea mai numeroasă, având un procentaj de 51,1%. Și în acest caz, municipiul Botoșani depășește județul Botoșani, a cărui populație are studii liceale sau profesionale doar în proporție de 33,4%.

La nivele inferioare, se constată că 17,6% din populație are doar studii gimnaziale (școală generală), 7% studii primare, iar aproximativ 2% reprezintă persoane fără școală absolvită, dintre care mai puțin de un sfert sunt analfabeți.

### 3. Structura urbană și fondul locativ

**Provocări din Art. 7 al Regulamentului FEDR, probleme și nevoi de dezvoltare abordate în acest subcapitol:**

Provocări specifice (rezultate din analiza-diagnostic)	Probleme de dezvoltare (rezultate din analiza-diagnostic)	Nevoi de dezvoltare (identificate la grupurile de lucru sectoriale)
Sociale	Lipsa unui Plan Urbanistic General și a unui Regulament Local de Urbanism actualizate;	<u>Nevoia de îmbunătățire a planificării urbane integrate</u>
	Cartierul Parcul Tineretului și	Nevoia de reducere a sărăciei



# AVENSA

## PRIMĂRIA MUNICIPIULUI BOTOȘANI

Piața Revoluției, nr. 1, Botoșani, jud. Botoșani, cod poștal 710236

	<p>Zona Industrială sunt, în context local, cartierele dezavantajate/marginalizate, din perspectiva calității infrastructurii urbane, dar și a caracteristicilor socio-economice ale populației;</p>	<p>și de sprijinire a incluziunii sociale a comunităților dezavantajate / marginalizate</p>
	<p>Numărul redus de locuințe aflate în proprietate publică de la nivelul municipiului, care nu poate satisface cererea ridicată de locuințe sociale, pentru tineri și specialiști;</p>	
Mediu	<p>Numărul mare de clădiri (inclusiv cu statut de monument istoric) nereabilitate și neconsolidate din Centrul Istoric, precum și degradarea spațiilor publice din zona centrală;</p>	<p>Nevoia de asigurare a conservării și protecției natural și material, a biodiversității și peisajului</p>
	<p>Dotarea deficitară cu infrastructură tehnico-edilitară și echipamente publice a noilor zone rezidențiale de la periferia municipiului (Cișmea, Tulbureni, Reditu, Pacea,</p>	<p><u>Nevoia de asigurare a populației cu apă potabilă de calitate, precum și cu servicii de colectare și epurare corespunzătoare a apelor uzate</u></p>



	<b>Doboșari);</b>	
	<b>Marile ansambluri de locuințe colective construite în perioada comunistă (cartierele Bucovina, Primăverii, Parcul Tineretului) au o infrastructură deficitară și spații publice degradate, cu o atractivitate redusă, ceea ce afectează negativ calitatea locuirii și a vieții cetățenilor;</b>	<b>Nevoia de asigurare a unor spații publice, inclusiv verzi, accesibile, sigure și de calitate</b>
<b>Economice</b>	<b>Lipsa unor micro-piețe agroalimentare în zone rezidențiale importante din municipiu (de ex. Bucovina, Cișmea), unde producătorii agricoli din zona periurbană să-și poată comercializa producția;</b>	<b>Nevoia de dezvoltare a infrastructurii și a serviciilor suport pentru afaceri și inovare</b>
<b>Climatice</b>	<b>Clădirile publice (ale unităților de învățământ, sanitare, culturale, administrative, etc.) și cele rezidențiale (blocuri de locuințe) au fațade deteriorate și o eficiență energetică redusă, și generează, implicit,</b>	<b>Nevoia de creștere a performanței energetice a clădirilor publice și rezidențiale</b>



## PRIMĂRIA MUNICIPIULUI BOTOȘANI

Piața Revoluției, nr. 1, Botoșani, jud. Botoșani, cod poștal 710236

	<b>emisii ridicate de CO2 și costuri ridicate de întreținere pentru cetățeni și administrația locală;</b>	
	<b>Numărul mare de clădiri publice și private care prezintă risc seismic ridicat și care nu au fost consolidate</b>	<b>Nevoia de îmbunătățire a managementului riscurilor</b>

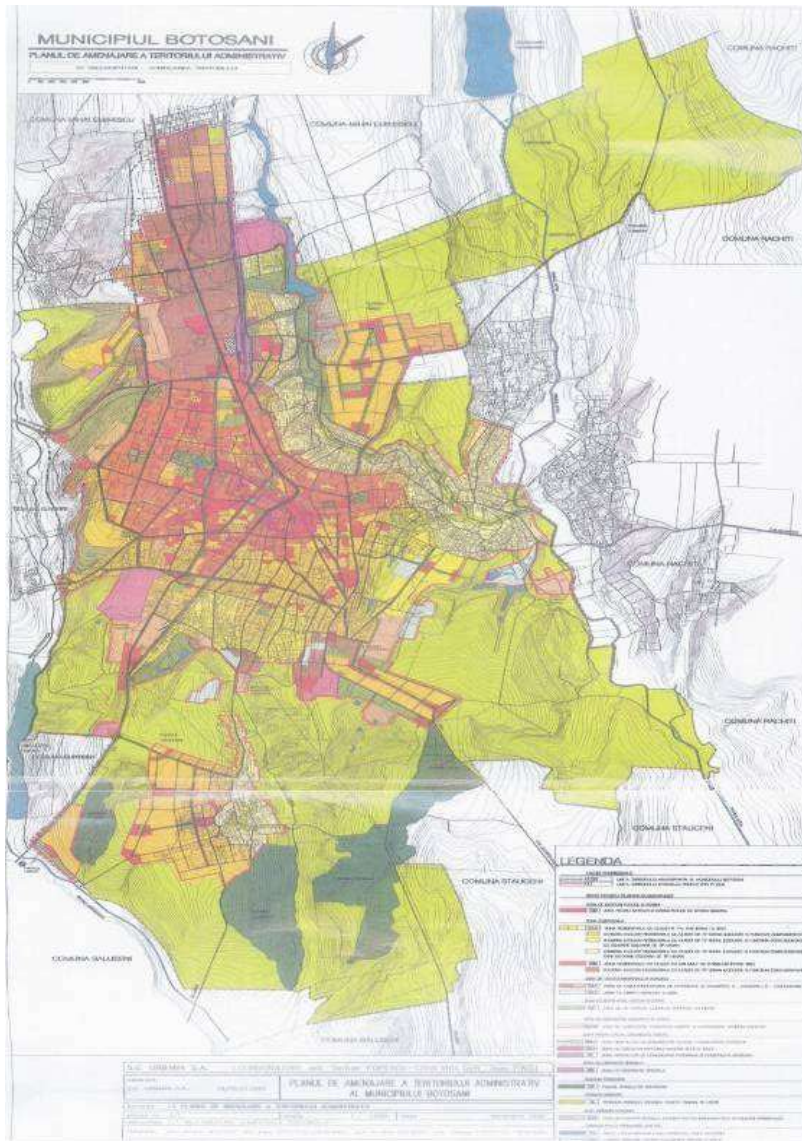
### 3.1. Structura urbană

Actualul Plan Urbanistic General (PUG, incluzând și Regulamentul Local de Urbanism - RLU) al Municipiului Botoșani a fost elaborat în anul 1999, prin urmare acesta trebuie revizuit în conformitate cu situația existentă în prezent la nivelul localității, mai ales în contextul modificărilor sociale, economice, legislative, etc. din ultimul deceniu, care a condus la extinderea intravilanului, la schimbarea funcțiunii unor zone, terenuri și clădiri, de exemplu prin restrângerea activităților industriale în favoarea proiectelor rezidențiale sau comerciale, la modificarea configurației și a aspectului unor spații publice, etc. Prin urmare, PUG și RLU urmează a fi revizuite și aprobate în noua formă de către Consiliul Local, în perioada imediat următoare, avându-se în vedere inclusiv corelarea acestora cu documentele strategice (PMUD, SIDU, etc.) elaborate la nivel local, județean, regional și național.

Pentru o mai bună operativitate în folosirea Regulamentului local de urbanism a municipiului Botoșani și urmării prescripțiilor cuprinse în acesta, teritoriul intravilan s-a împărțit în unități teritoriale de referință – U.T.R.-uri.



**PRIMĂRIA MUNICIPIULUI BOTOȘANI**  
Piața Revoluției, nr. 1, Botoșani, jud. Botoșani, cod poștal 710236



**Figura 24 - Structura intravilanului municipiului Botoșani**  
*Sursa: PUG Botoșani*

Fiecare U.T.R. în parte a fost delimitat pe baza următoarelor criterii:

- Funcțiune predominantă existentă;
- Împărțiri și arondări existente (administrative, funcționale);
- Cadrul natural;





## PRIMĂRIA MUNICIPIULUI BOTOȘANI

Piața Revoluției, nr. 1, Botoșani, jud. Botoșani, cod poștal 710236

---

- Criterii istorice și socio-culturale

și cuprinde prescripții de construibilitate specifice zonelor și subzonelor funcționale precum și reglementările U.T.R.-ului respective. Dintre criteriile sus-menționate, prioritar a fost ce legat de funcțiunea predominantă existentă. Reglementările la nivel de U.T.R. reprezintă o detaliere a prescripțiilor specifice, diferențiate în permisiuni, condiționări și restricții aplicabile numai U.T.R.-ului la care se referă.

La nivelul municipiului Botoșani există, conform PUG existent, un număr de 62 de Unități Teritoriale de Referință, denumite în conformitate cu denumirile tradiționale ale zonelor, cartierelor sau ansamblurilor de locuințe colective, și grupate în următoarele categorii:

- U.T.R. cu funcțiuni complexe de interes public;
- U.T.R. mixte cu funcțiuni complexe și de locuire;
- U.T.R. cu funcțiune de locuire colectivă (în blocuri de locuințe);
- U.T.R. cu funcțiune de locuire mixtă (individuală și colectivă);
- U.T.R. cu funcțiune de locuire individuală (pe lot);
- U.T.R. cu funcțiune de industrie și depozitare;
- U.T.R. cu funcțiune de agricultură;
- U.T.R. cu funcțiune de gospodărie comunală sau cu destinație specială;
- U.T.R. cu funcțiune de plantații speciale;
- U.T.R. cu funcțiune de căi de comunicație feroviară.

Conform Bilanțului Teritorial aferent PUG-ului elaborat în anul 1999, suprafața intravilanului Municipiului Botoșani era de 1.910 ha, aceasta crescând la 1.950 ha, în 2014, conform datelor puse la dispoziție de Institutul Național de Statistică. Creșterea suprafeței intravilane s-a produs prin aprobarea de Planuri Urbanistice Zonale, în principal pentru construcția de noi zone rezidențiale.




# AVENSA

## PRIMĂRIA MUNICIPIULUI BOTOȘANI

Piața Revoluției, nr. 1, Botoșani, jud. Botoșani, cod poștal 710236

---



*Foto: Zone pietonale amenajate recent cu finanțare nerambursabilă din POR 2007-2013 în centrul civic (stânga), respectiv în centrul istoric (dreapta) al municipiului Botoșani*

Zona centrală a Municipiului Botoșani cuprinde zona istorică (Centrul Vechi) și o zonă mai nouă, construită preponderent în perioada comunistă (Centrul Civic). Aceasta grupează funcțiunile cu caracter de centralitate de la nivelul municipiului, respectiv:

- Instituții publice și servicii de interes general;
- Construcții reprezentative, dintre care unele cu importanță istorică;
- Locuințe multifamiliale cu o configurație spațială deosebită;
- Spații amenajate cu expresivitate și importanță deosebită;
- Spații reprezentative pentru turism, agrement, promenadă și activități tradiționale;
- Elemente importante de semnalizare și de informare;
- Rețea carosabilă și pietonală specifică acestui conglomerat funcțional.

Centrul Vechi este partea cea mai veche a orașului din punct de vedere arhitectonic, care grupează un număr mare de clădiri cu destinație comercială datând din secolele XVII - XVIII. Clădirile sunt dispuse sub formă de L, iar fațadele spre stradă au forme arhitecturale din cele mai diverse, mai ales de factură apuseană, prelucrate creator în forme tradiționale, specifice acestui tip de construcții. Curțile interioare prezintă ordonanța clasică a caselor de târgoveți, cu galerii



## **PRIMĂRIA MUNICIPIULUI BOTOȘANI**

Piața Revoluției, nr. 1, Botoșani, jud. Botoșani, cod poștal 710236

---

din stâlpi de lemn, balcoane din fier forjat și geamlâcuri susținute de console de lemn profilate.

În această zonă regăsim clădiri de o valoare arhitecturală inestimabilă:

- Casa ”Moscovici” (actuala Bibliotecă Județeană ”Mihai Eminescu”) - construită la sfârșitul secolului al XIX-lea, îmbinând într-o sinteză armonioasă elemente ale arhitecturii franceze cu cele germane;
- Casa ”Ciomac Cantemir” (actualmente sediul Fundației ”Ștefan Luchian”) – monument istoric de la 1800;
- Clădirea Muzeului Județean (Secția de Istorie și Arheologie) – monument istoric construit în anul 1913;
- Clădirea Teatrului ”Mihai Eminescu” – datând din anul 1914;
- Vila ”Ventura” - construită la sfârșitul secolului al XIX-lea în stil neoclasic;
- Clădirea Primăriei - edificiu construit la sfârșitul sec. al XVIII-lea, în stil eclectic, de influență germană;
- Casa ”Antipa” - clădire construită în stil eclectic de inspirație franceză la sfârșitul sec. al XIX-lea;
- Casa ”Silion” - datează din jurul anului 1900 și îmbină stilul eclectic francez, cu cel art-nouveau;
- Etc.

Centrul Civic cuprinde o serie de piețe și zone pietonale (Pietonalul Bancar, Pietonalul Unirii, Pietonalul Transilvaniei, Piața Revoluției), înconjurată de sedii ale unor instituții publice (Consiliul Județean, Prefectura, APIA, Direcția de Muncă, etc.), culturale (Galeria de Artă, cinematografe, etc.), centre comerciale (Magazinul ”Botoșani”, Mall-ul ”Uvertura”, Piața Agroalimentară, etc.), hoteluri și restaurante, sedii bancare, dar și de ansambluri de locuințe colective, cu un specific aparte. Această zonă a beneficiat, în perioada de programare 2007-2013, de lucrări ample de reabilitarea a infrastructurii urbane și a spațiilor publice, co-finanțate din



## **PRIMĂRIA MUNICIPIULUI BOTOȘANI**

Piața Revoluției, nr. 1, Botoșani, jud. Botoșani, cod poștal 710236

---

POR 2007-2013 . Acest proiect poate fi considerată o bună practică la nivel național în domeniul regenerării centrelor istorice.

Cu toate acestea, investițiile realizate până în prezent au vizat cu prioritate infrastructura de transport, tehnico-edilitară, precum și reabilitarea clădirilor aflate în proprietate publică, singurele asupra cărora s-a putut interveni de către municipalitate. Proiectul trebuie continuat cu reabilitarea clădirilor aflate în proprietate privată, în vederea integrării urbanistice a acestora și a creșterii atractivității zonei centrale pentru turiști și localnici, eventual printr-un parteneriat public-privat care să aibă ca obiect refașadizarea acestor clădiri. Închiderea traficului auto din zonă a creat un efect paradoxal de scădere a fluxurilor de persoane care tranzitează zona, ceea ce a condus la declinul activităților comerciale și de servicii din zonă și implicit la reducerea motivației proprietarilor de a realiza investiții în clădirile deținute. De asemenea, proiectul de reabilitare și revitalizare a centrului istoric derulat în perioada 2007-2013 nu a inclus toată suprafața acestuia și nici toate obiectivele de patrimoniu, cu potențial turistic ridicat (Casa Sofian, Complexul Armenesc – Biserica din piatră “Sf.Maria”), astfel încât lucrările de infrastructură la aceste obiective trebuie continuate. De asemenea, zona centrului istoric suferă de pe urma insuficienței locurilor de parcare, o soluție identificată în acest sens fiind construcția unei parări subterane, precum și a unui pasaj care să lege centrul istoric de Piața Revoluției și de Pietonalul Unirii. Creșterea traficului din zona centrului istoric ar putea fi stimulată și prin relocarea în clădirile din zonă a unor servicii publice. Dacă reticența proprietarilor privați din zona centrală în a-și reabilita clădirile se va menține, o soluție avută în vedere este și achiziționarea acestora de către municipalitate, deși procedurile sunt foarte birocratice.



# AVENSA

## PRIMĂRIA MUNICIPIULUI BOTOȘANI

Piața Revoluției, nr. 1, Botoșani, jud. Botoșani, cod poștal 710236

---



*Foto: Ansamblu de locuințe colective construit în perioada comunistă în centrul municipiului Botoșani (Calea Națională)*

O altă problemă majoră cu care se confruntă zonă centrală este numărul mare de clădiri expuse riscului seismic. Astfel, 17 clădiri din Centrul Istoric (Str. 1 Decembrie, Victoriei, Săvenilor și Independenței), aflate în proprietatea municipalității, sunt expertizate tehnic și încadrate în clasa de risc I și necesită măsuri urgente de consolidare. În aceeași situație se află și alte 4 clădiri private, amplasate în diferite zone din municipiu (Aleea Unirii, Str. Col. Tomoroveanu, Nucilor). Cartierele cele mai populate sunt cele care găzduiesc marile ansambluri de locuințe (Primăverii, Bucovina, Grivița, Parcul Tineretului, Central, etc.), fiind amplasate relativ central, în timp ce cartierele cu locuințe individuale sunt amplasate la periferie (Tudor Vladimirescu I și II, Pușkin, Miorița, Tulbureni, Trei Coline, Șoseaua Iașiului, Luizoia, Cișmea), acestea din urmă înregistrând și cea mai importantă dinamică imobiliară în ultimii ani.

Marile ansambluri de locuințe se confruntă cu probleme tipice tuturor cartierelor de locuințe colective construite în perioada comunistă. În primul rând, fațadele blocurile sunt deteriorate și



## **PRIMĂRIA MUNICIPIULUI BOTOȘANI**

Piața Revoluției, nr. 1, Botoșani, jud. Botoșani, cod poștal 710236

---

împânzite de instalații electrice sau cabluri improvizate, fiind doar parțial reabilitate și adesea inestetice, prin paleta de culori diversă care a fost utilizată de proprietari. De asemenea, eficiența energetică redusă a acestor blocuri executate din prefabricate mari de beton, cu tehnologia din anii 60-80, face ca cheltuielile cu asigurarea necesarului de energie termică să fie substanțiale. Nu în ultimul rând, deși beneficiază de grad rezonabil de deservire (centre de cartier cu spații comerciale, inclusiv la parterul blocurilor, locuri de joacă, spații verzi, locuri de parcare, etc.), unele spații publice din jurul blocurilor sunt degradate, multe nefiind în administrarea asociațiilor de proprietari. Astfel, unele spații verzi existente sunt neigienizate și ocupate de construcții improvizate (de ex. magazine, chioșcuri), zonele pietonale și aleile sunt degradate, iluminatul public este uzat, locurile de parcare și de joacă pentru copii sunt insuficiente sau deteriorate, lipsesc spațiile de socializare, informare, etc. De asemenea, unele cartiere nu dispun de baze sportive sau terenuri sintetice, de micropiețe agroalimentare (Bucovina, Cișmea) sau de biblioteci.

Clădirile cu funcțiuni publice (unități de învățământ, sanitare, sociale, administrative etc.) din aceste zone sunt ridicate, în cea mai mare parte, tot în perioada comunistă și cu utilizarea aceluiași tehnologii de construcție ca și blocurile. Prin urmare, acestea au o performanță energetică scăzută și generează consumuri și costuri ridicate cu utilitățile pentru municipalitate. În plus, o dată cu degradarea fațadelor, aceste clădiri afectează și aspectul respectivelor zone urbane.

În perioada anterioară de programare, s-au derulat proiecte de reabilitare termică pentru 8 blocuri, cu finanțare din POR 2007-2013, la care se vor mai adăuga încă 5 loturi cu aproape 300 propuse spre finanțare din POR 2014-2020, cu o valoare estimată a lucrărilor de 2,5 mil. lei. Cu toate acestea, numărul de apartamente incluse în proiecte de reabilitare este nesemnificativ în comparație cu cele peste 1.500 de blocuri și 30.000 de apartamente din municipiu, proprietarii



# AVENSA

## **PRIMĂRIA MUNICIPIULUI BOTOȘANI**

Piața Revoluției, nr. 1, Botoșani, jud. Botoșani, cod poștal 710236

---

fiind reticenți în a asigura cota lor de cofinanțare pentru astfel de lucrări, în pofida campaniilor de informare și de conștientizare derulate de municipalitate.

La nivelul marilor cartiere de locuințe colective din municipiu se impun proiecte integrate de regenerare urbană, care să includă reabilitarea termică și reabilitarea fațadelor blocurilor, concomitent cu regândirea și modernizarea spațiilor publice din jurul acestora, pentru a le face din nou atractive pentru locuitori, mai ales în condițiile în care acestea găzduiesc peste jumătate din populația Botoșaniului.

În ceea ce privește noile zone rezidențiale de la periferie (Cișmea, Tulbureni, REDIU, Pacea, etc.), acestea se confruntă, de asemenea, cu probleme tipice: intercalarea funcțiilor (rezidențiale, industriale, comerciale, etc.), juxtapunerea de construcții cu arhitectură diferită, infrastructura tehnico-edilitară și de transport (carosabil, zone pietonale) incompletă, gradul redus de deservire cu servicii de interes general, etc. Acestea trebuie, de asemenea, să facă obiectul unor proiecte de regenerare urbană axate pe extinderea infrastructurii de bază și pe asigurarea accesului la servicii de interes public.



*Foto: Centre comerciale construite recent în municipiul Botoșani (Botoșani Shopping Center – stânga / Uvertura Mall – dreapta)*



## **PRIMĂRIA MUNICIPIULUI BOTOȘANI**

Piața Revoluției, nr. 1, Botoșani, jud. Botoșani, cod poștal 710236

---

După cum este prezentat în detaliu în Secțiunea VI a SIDU, la nivelul municipiului Botoșani au fost identificate mai multe cartiere dezavantajate și marginalizate, după cum urmează: Cartierul Primăverii, Bucovina, Grivița-Împăratul Traian, Octav Băncilă, Pacea (cartiere dezavantajate), Parcul Tineretului și Zona Industrială (cartiere marginalizate). În vederea riscului de excluziune socială a locuitorilor din aceste zone, sunt necesare măsuri integrate, de tip CLLD/DLRC, care să vizeze atât investiții în infrastructură (locuințe, spații publice, utilități, străzi, centre medico-sociale, unități de învățământ, spații comunitare multifuncționale pentru servicii educaționale, sociale, culturale etc.), cât și de tip "soft" (acțiuni de dezvoltare comunitară, de reducere a abandonului școlar, de formare și ocupare, de furnizare de servicii medico-sociale, de informare și conștientizare etc.)

Zona industrială a orașului este una bine conturată, platforma principală fiind cea din cartierul Cătămărești-Deal, unde își au sediul cele mai importante companii din municipiu (Grupul Industrial "Electrocontact", "Mecanica", "Eltrans", "Electro-Alfa", "Elsaco", "Modern Calor", "Careman", "Greif", etc.), dar și principalele centre comerciale ("Botoșani Shopping Center", "Kaufland", "Lidl", "Carrefour", etc.).

O problemă paradoxală cu care se confruntă în prezent municipiul Botoșani este lipsa de spații cu destinație industrială pentru găzduirea investitorilor potențiali, în pofida faptului că o parte a fostei platforme industriale este total sau parțial nefolosită, o data cu dispariția unor agenți economici și restrângerea activității celor care încă funcționează. În acest sens, o soluție potențială ar fi dezvoltarea unui parc industrial în zona metropolitană a municipiului sau încheierea de parteneriate public-private pentru reconversia unor spații industriale abandonate sau subutilizate în astfel de structuri de sprijinire a afacerilor. O altă problemă indicată de agenții economici locali este lipsa spațiilor de parcare din zona industrială, în acest sens fiind analizată posibilitatea de concesionare a spațiilor de parcare către aceștia. Nu în ultimul rând, cele mai multe construcții cu destinație industrială de pe această platformă au fațade foarte degradate, o





## **PRIMĂRIA MUNICIPIULUI BOTOȘANI**

Piața Revoluției, nr. 1, Botoșani, jud. Botoșani, cod poștal 710236

---

soluție de depășire a acestei stări de fapt fiind acordarea de deduceri la plata taxelor și impozitelor locale pentru refașadizarea acestora.

### **3.2. Fondul locativ**

Conform rezultatelor definitive ale Recensământului General al Populației și Locuințelor din anul 2011, la nivelul municipiului Botoșani existau, 7.489 de clădiri cu locuințe (dintre care 1.522 de blocuri cu 35.863 de apartamente, 5.064 de locuințe individuale amplasate pe un singur nivel și 903 locuințe individuale multietajate), care găzduiau 39.456 de gospodării ale populației. Numărul mediu al persoanelor dintr-o gospodărie era de 2,69, similar cu media județului, de 2,68. Totuși, trebuie menționat faptul că un număr de aproape 3.000 de locuințe din municipiu (7% din total) nu erau ocupate, în timp ce aproape 500 de locuințe din municipiu găzduiau două sau mai multe gospodării, ceea ce indică o exploatare inefficientă a spațiului locativ existent.

Din totalul clădirilor de locuit, 31,6% aveau pereții din beton sau prefabricate din beton, 15,6% din cărămidă, 2,8% din lemn, 33% din paiantă și chirpici, iar restul din alte materiale sau mixte. În ceea ce privește perioada construcției, 15,4% din clădiri au fost ridicate înainte de 1946, 47,5% în perioada comunistă (1946-1990), iar 22,9% după 1990, în timp ce pentru 14,2% dintre acestea nu există date.



# AVENSA

## PRIMĂRIA MUNICIPIULUI BOTOȘANI

Piața Revoluției, nr. 1, Botoșani, jud. Botoșani, cod poștal 710236

---



*Foto: Locuințe ANL (stânga) și locuințe individuale (dreapta) construite recent în municipiul Botoșani*

Numărul locuințelor convenționale era, conform Recensământului din 2011, de 41.830, din care 40.265 de locuințe (96,3%) erau în proprietate privată, 1.361 (3,3%) erau proprietate publică, iar alte 204 locuințe erau în proprietate privată de grup, a unor asociații sau aparțineau cultelor religioase. Locuințele publice existente sunt ocupate aproape în totalitate de către chiriași, context în care un număr de peste 1.000 de cereri depuse la municipalitate pentru alocarea unei locuințe sociale sau în regim de închiriere pentru tineri nu pot fi onorate.

Comparativ cu Recensământul din 2002, numărul clădirilor cu locuințe a crescut cu 36%, de la 5.510 la 7.489, iar numărul locuințelor a crescut cu 7%, de la 38.937 de locuințe convenționale la 41.830 locuințe convenționale în 2011. Creșterea mult mai rapidă a numărului de clădiri de locuit în raport cu numărul de locuințe indică faptul că, în ultimul deceniu, s-au construit preponderent locuințe individuale, spre deosebire de perioadă comunistă, când peste 90% din locuințele finalizate erau colective (în blocuri).

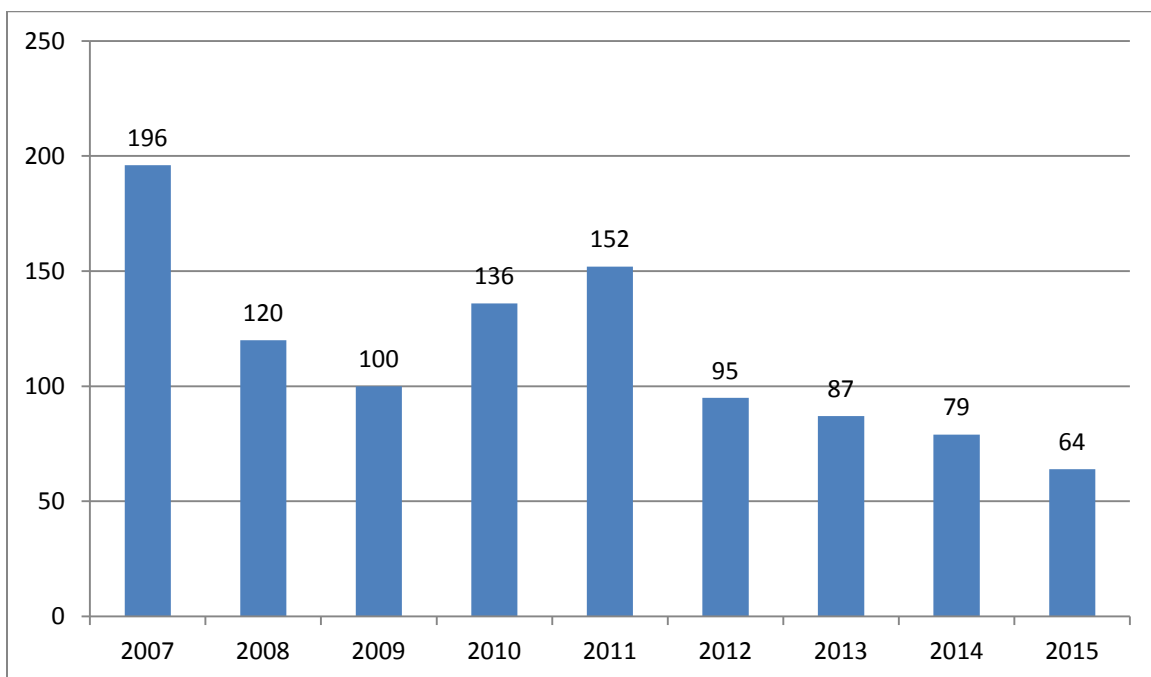


## PRIMĂRIA MUNICIPIULUI BOTOȘANI

Piața Revoluției, nr. 1, Botoșani, jud. Botoșani, cod poștal 710236

Spre deosebire de rezultatele recensământului, baza de date TEMPO ONLINE a INS indica pentru anul 2015 un număr de 42.063 de locuințe în municipiul Botoșani, adică mai mult cu 0,5%, dintre care 40.702 în proprietate privată, iar 1.361 în proprietate publică.

Analiza numărului de locuințe terminate în municipiul Botoșani indică un trend general descrescător, mai ales după anul 2011. În anul 2010, deși numărul de locuințe noi construite din fondurile populației a scăzut, s-au realizat 48 de locuințe din fonduri publice. O situație similară s-a înregistrat și în anul 2011 când, la cele 104 locuințe noi construite din fondurile populației, s-au adăugat 48 de locuințe construite din fonduri publice. În total, în perioada 2007-2015, au fost construite în municipiul Botoșani 1.029 de locuințe noi.



**Figura 25 - Numărul de locuințe finalizate din municipiul Botoșani**

Sursa: Institutul Național de Statistică. Baza de date TEMPO Online (2015).



## **PRIMĂRIA MUNICIPIULUI BOTOȘANI**

Piața Revoluției, nr. 1, Botoșani, jud. Botoșani, cod poștal 710236

---

Rezultatele Recensământului General al Populației și Locuințelor din 2011 indică faptul că 93,8% dintre locuințele din municipiu sunt conectate la sistemul centralizat de canalizare, 2,6% au sistem propriu, iar 3,6% nu dispun de instalație de canalizare în locuință. În ceea ce privește alimentarea cu apă, 95,7% dintre locuințe sunt conectate la rețeaua centralizată, 2,1% dispun de sisteme proprii, iar 2,2% sunt nealimentate cu apă potabilă. În altă ordine de idei, 99,8% dintre locuințe dispun de instalație electrică (față de 96,6% la nivel național, 95,4% la nivel regional și 95,3% la nivel județean), 41,8% sunt conectate la sistemul de termoficare, iar 47% de centrale termice proprii, procente semnificativ mai ridicate decât cele înregistrate la nivel județean (26,1%), regional (34,4%) și național (44,4%). Nivelul de dotare al locuințelor cu instalații și dependențe a crescut față de anul 2002.

Din totalul locuințelor existente în municipiu, 11,6% aveau o singură cameră de locuit (garsoniere), 50,2% aveau două camere, 36,5% trei și patru camere, în timp ce doar 1,7% aveau cinci camere sau mai multe. Astfel, deși suprafața locuibilă de la nivel local a crescut cu 37% în intervalul 2007-2015, suprafața locuibilă medie a ajuns la doar 46,6 mp/locuință, valoare inferioară mediei naționale (47,3 mp), dar și celei a UE-28 (96 mp în 2012, conform Eurostat).

Datele recensământului din 2011 indică și faptul că 54,9% dintre locuințele din municipiu nu sunt reabilitate termic, iar 35% nu au tâmplărie termoizolantă. Având în vedere că cele mai multe dintre aceste locuințe sunt amplasate în blocuri ridicate din prefabricate de beton, cu o eficiență energetică redusă, consumurile energetice sunt ridicate, mai ales în sezonul rece, iar costurile suportate de populație sunt foarte ridicate. Prin raportare la alte municipii din România cu un fond locativ similar (în termeni de pondere a blocurilor de locuințe și de grad de reabilitare termică), care dispun de un Plan de Acțiune de Energie Durabilă (de ex. Vaslui sau Târgu Mureș - cu o medie a emisiilor de CO<sub>2</sub> de 3 tone/locuință/an), putem estima că, la un fond locativ de circa 40.000 de locuințe, volumul anual al emisiilor de CO<sub>2</sub> aferent sectorului rezidențial este de circa 120.000 tone/an, aproape la fel de ridicat ca cel rezultat din sectorul de transport.



## 4. Infrastructura de transport

Provocări din Art. 7 al Regulamentului FEDR, probleme și nevoi de dezvoltare abordate în acest subcapitol:

Provocări specifice (rezultate din analiza-diagnostic)	Probleme de dezvoltare (rezultate din analiza-diagnostic)	Nevoi de dezvoltare (identificate la grupurile de lucru sectoriale)
Climatice	Existența unui număr de 146 de străzi total sau parțial nemodernizate (a se vedea Anexa), cu o lungime de 60,18 km (38,3% din total), precum și lipsite de zone pietonale (trotuare) corespunzătoare; de asemenea, accesul în unele cartiere rezidențiale ale municipiului este deficitar	Nevoia de creștere a mobilității la nivelul municipiului
	Alternativele la deplasarea motorizată sunt reduse, iar transportul auto reprezintă principala sursă de poluare a aerului și de poluare fonică	Nevoia de sprijinire a transportului în comun și a celui nemotorizat
	Deficitul semnificativ de locuri de parcare, cu precădere în zona centrală și în zona marilor ansambluri de locuințe, care concentrează cea mai mare parte a locuitorilor	Nevoia de creștere a mobilității la nivelul municipiului
	Uzura fizică și morală a infrastructurii de transport public electric - tramvai (depou, căi de rulare, peroane, rețea electrică, macaze etc.), inclusiv a materialului rulant	Nevoia de sprijinire a transportului în comun și a celui nemotorizat



## PRIMĂRIA MUNICIPIULUI BOTOȘANI

Piața Revoluției, nr. 1, Botoșani, jud. Botoșani, cod poștal 710236

	<b>în circulație, cu implicații negative asupra mobilității și siguranței pasagerilor, devenind un mijloc de transport tot mai puțin atractiv; sistarea lucrărilor de extindere a rețelei de tramvai în zone intens circulate din municipiu în urmă cu peste 20 de ani;</b>	
	<b>Congestia traficului auto pe principalele artere din municipiu, care conduce la creșterea timpilor de deplasare, poluare și risc sporit de accidente</b>	<b>Nevoia de creștere a mobilității la nivelul municipiului</b>
	<b>Insuficienta integrare a sistemului de transport public urban cu cel periurban, județean și inter-județean</b>	<b>Nevoia de sprijinire a transportului în comun și a celui nemotorizat</b>
	<b>Lipsa unui sistem integrat de transport în comun, care să corespundă nevoilor tot mai mari de mobilitate a persoanelor între municipiu și localitățile învecinate, pe fondul fenomenului de suburbanizare</b>	<b>Nevoia de sprijinire a transportului în comun și a celui nemotorizat</b>

Municipiul Botoșani are o poziție strategică, la mică distanță de granițele cu Ucraina și Republica Moldova, cu care are însă legături diferite. Cu toate acestea, orașul are o poziție relativ periferică față de axele prioritare de transport din rețeaua TEN-T (rutier, feroviar și aerian), aflate la o distanță de peste 100 km. Cele mai apropiate puncte de conectare a municipiului la rețeaua TEN-T (conectivitate secundară) sunt:

- Suceava: E85/DN 2 – rețeaua TEN-T rutieră de bază;
- Târgu Frumos: E583/DN28 - rețeaua TEN-T rutieră de bază;



## PRIMĂRIA MUNICIPIULUI BOTOȘANI

Piața Revoluției, nr. 1, Botoșani, jud. Botoșani, cod poștal 710236

- Suceava: M500/Linia 502 – rețeaua TEN-T feroviară de bază;
- Târgu Frumos: Linia 606 – rețeaua TEN-T feroviară de bază;
- Suceava și Iași – rețeaua TEN-T aeriană – noduri complementare.



### Comprehensive and Core Networks: Roads, ports, rail-road terminals (RRT) and airports



Figura 26 - Rețeaua TEN-T rutieră din România

Sursa: CNADNR



## PRIMĂRIA MUNICIPIULUI BOTOȘANI

Piața Revoluției, nr. 1, Botoșani, jud. Botoșani, cod poștal 710236

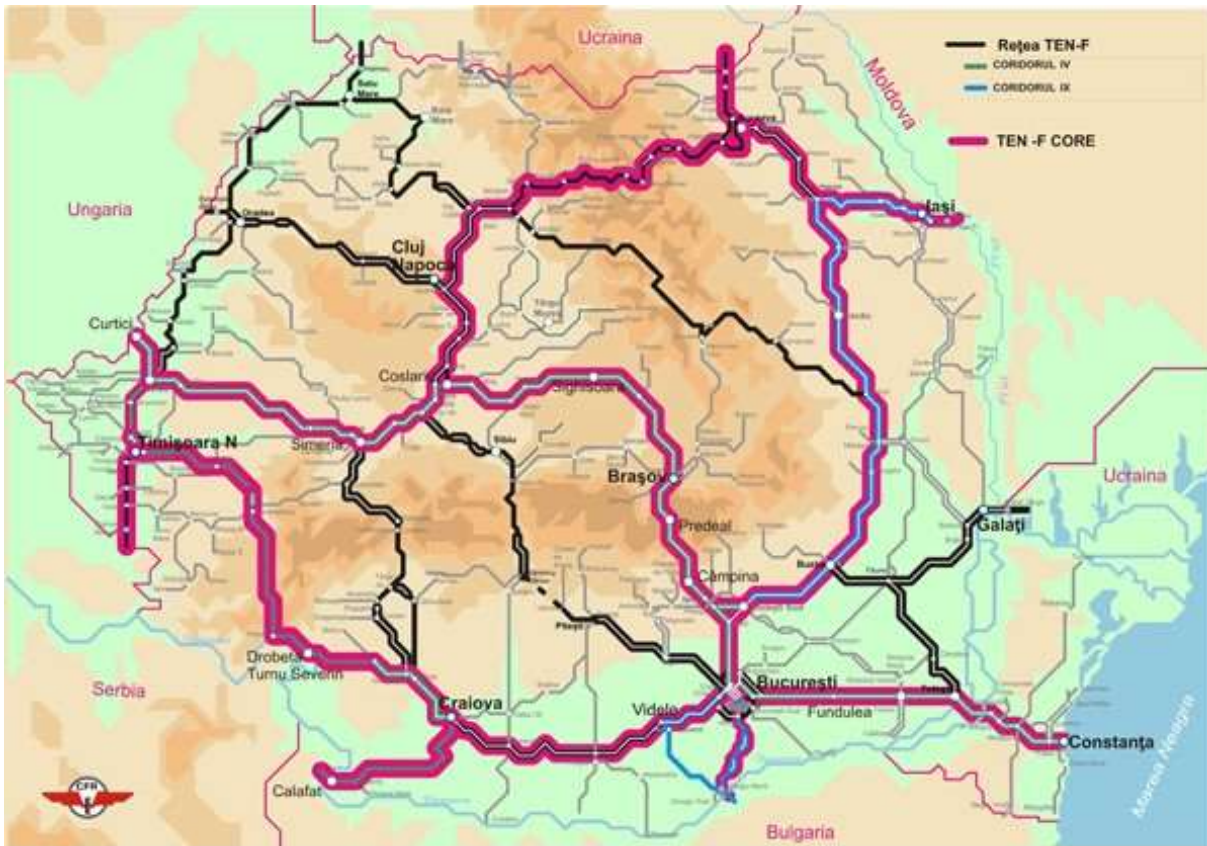


Figura 27 - Rețeaua TEN-T feroviară din România

Sursa: SNCFR

### 4.1. Infrastructura rutieră

Rețeaua de drumuri care leagă municipiul de importante repere regionale, naționale și internaționale este formată din:

- DN 29: Suceava-Botoșani-Săveni-Manoleasa – asigură legătura dintre Suceava și Botoșani, până la granița cu Republica Moldova. Pe segmentul Suceava-Botoșani, acest drum național are statut de drum european (E 58), asigurând practic conectarea municipiului Botoșani la rețeaua TEN-T rutieră, dar și accesul la Aeroportul Internațional





## **PRIMĂRIA MUNICIPIULUI BOTOȘANI**

Piața Revoluției, nr. 1, Botoșani, jud. Botoșani, cod poștal 710236

---

Suceava (rețeaua TEN-T aeriană). Drumul a fost reabilitat în anul 2014, în urma unei investiții de circa 15 mil. de Euro, realizată cu fonduri de la bugetul de stat. Conform Recensământului circulației din anul 2015, drumul avea un tranzit mediu zilnic de 3.500 de vehicule;

- DN 28B: Botoșani-Flămânzi-Hârlău-Târgu Frumos – asigură conectarea Municipiului Botoșani la rețeaua TEN-T rutieră și feroviară, dar și la polul metropolitan de importanță internațională Iași, cel care polarizează unitatea studiată și are statut de drum european (E 58). De asemenea, acest drum asigură conectarea cu partea de sud a Județului Botoșani. Pe acest drum s-au executat în ultimii ani mai multe lucrări de întreținere și reparații. Traficul mediu zilnic era, în 2015, de 4.463 de vehicule;
- DN 29C: Botoșani-Siret (punct de trecere a frontierei cu Ucraina) este cea mai rapidă legătură a Municipiului Botoșani cu granița româno-ucraineană (Punctul de trecere a frontierei Siret-Vicșani, de pe rețeaua TEN-T rutieră și feroviară), de-a lungul văii Siretului. Pe acest drum au fost realizate în ultimii 5 ani unele lucrări curente de întreținere și reparații. La nivelul anului 2015, traficul mediu zilnic era de 1.974 de vehicule;
- DN 29B: Botoșani-Dorohoi – asigură legătura Municipiului Botoșani cu Municipiul Dorohoi, al doilea ca mărime din județ, și cu nordul județului. Acest drum a beneficiat în 2009 de unele lucrări de reparații și întreținere, fiind turnat covor asfaltic nou pe circa 7 km. Traficul mediu zilnic în 2015 era de 4.015 vehicule;
- DN 29D: Botoșani-Ștefănești (punct de trecere a frontierei cu Republica Moldova) – este un alt drum de importanță strategică, pentru că este cea mai scurtă (48 km) cale rutieră dintre municipiul Botoșani și granița româno-moldovenească. Acest drum a beneficiat de unele lucrări de reparații în anul 2009, când s-au aplicat tratamente bituminoase pe circa 17 km, și a fost consolidat un versant. În anul 2015, drumul avea un trafic mediu zilnic de 2.562 de vehicule.



## **PRIMĂRIA MUNICIPIULUI BOTOȘANI**

Piața Revoluției, nr. 1, Botoșani, jud. Botoșani, cod poștal 710236

---

După cum se poate observa, starea drumurilor naționale din zona municipiului este una ce necesită încă investiții, cu excepția DN 29 (tronsonul dintre Suceava și Botoșani). Practic, în ultimii 5-7 ani pe acestea au fost executate doar lucrări de întreținere și reparații, niciunul nefiind reabilitat complet. Singurul drum pentru care sunt prevăzute lucrări ample de reabilitare este DN 29, unul de importanță strategică pentru dezvoltarea arealului urban.

De asemenea, pentru această zonă nu este prevăzută în Master Plan-ul General de Transport al României construcția de autostrăzi și drumuri expres, pentru perioada de programare 2014-2020, însă pentru orizontul 2021-2030 este prevăzută construcția drumului expres Botoșani-Suceava (26 km, investiție 125 mil. Euro, termen de finalizare 2031) și reabilitarea drumului TransRegio Botoșani-Târgu Frumos (73 km, 36,5 mil. Euro, 2023). Traseele propuse de autostradă și drumuri expres din regiune se suprapun în linii mari cu cele ale axelor prioritare TEN-T rutiere (Drum Expres Suceava-Siret-Paşcani, unde se face joncțiunea cu viitoarea autostradă care leagă Iașiul de Târgu Mureș, dar și de București, drum TransRegio Suceava-Bistrița), prin urmare prioritatea pentru Municipiul Botoșani o reprezintă asigurarea unor legături rapide către nodurile rutiere Suceava și Târgu Frumos.

Există și câteva drumuri județene care conectează municipiul Botoșani de obiective de nivel local:

- DJ 208C: Botoșani-Vorona-Liteni-Fălticeni – asigură legătura dintre Municipiul Botoșani și Municipiul Fălticeni (rețeaua TEN-T rutieră), al doilea ca mărime din Județul Suceava, străbătând o zonă intens populată, cu potențial turistic important (Mănăstirea Vorona). Pentru reabilitarea a 21 de km din acest drum au fost alocate fonduri guvernamentale în anul 2013;
- DJ 296: Botoșani-Roma-Nicșeni-Podeni – asigură legătura dintre Municipiul Botoșani și o zonă rurală periurbană. Drumul este nereabilitat;



## **PRIMĂRIA MUNICIPIULUI BOTOȘANI**

Piața Revoluției, nr. 1, Botoșani, jud. Botoșani, cod poștal 710236

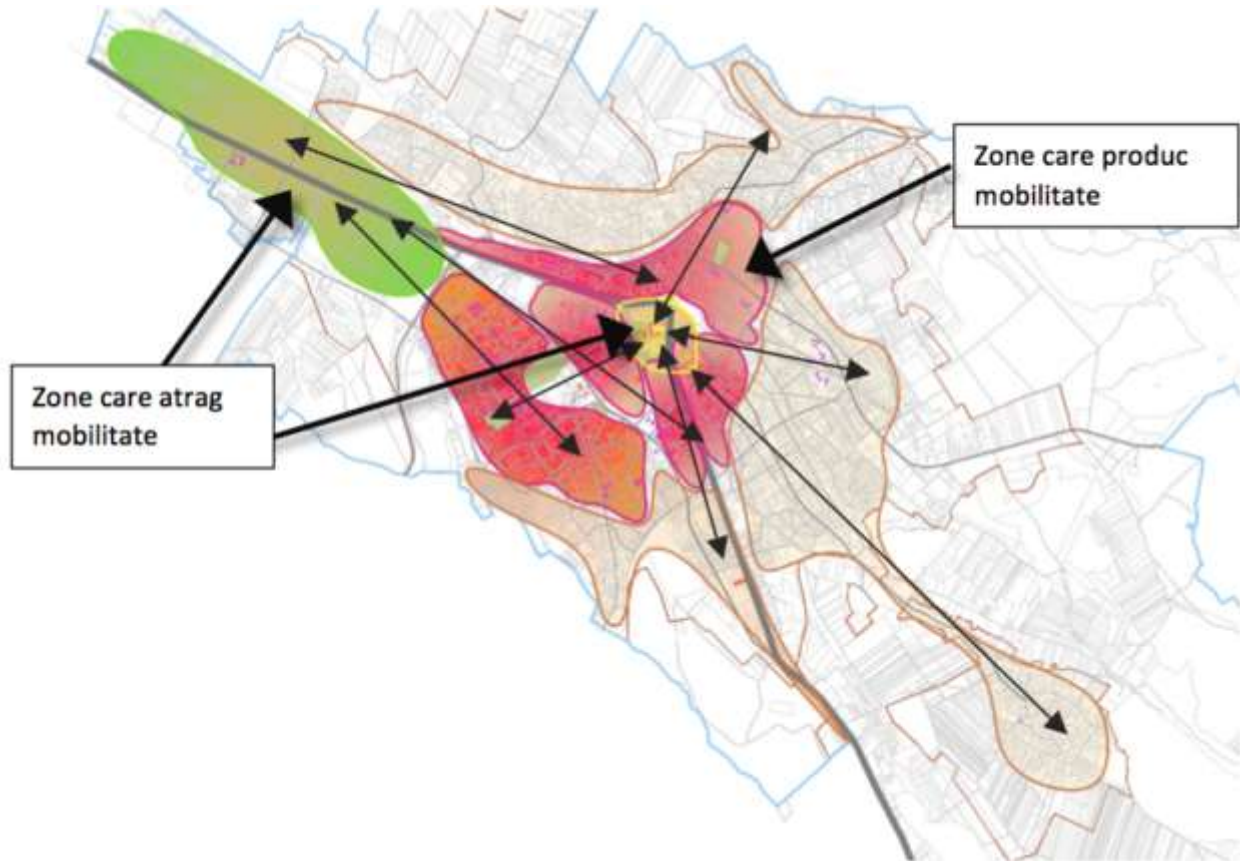
---

- DJ 296A: Răchiți-Stăuceni – este un inel exterior al Municipiului Botoșani, care face legătura între DN 29 și DN 29D.

Starea acestor drumuri județene este însă nesatisfăcătoare, unele nefiind reabilite de peste 20 de ani, fapt ce îngreunează accesibilitatea și mobilitatea persoanelor și a mărfurilor, mai ales în zonele periurbane.

După cum se poate observa din figura de mai sus, municipiul Botoșani și zona de influență aferentă nu apare ca zonă de congestionare a traficului rutier, acest fenomen fiind întâlnit doar la principalele artere de penetrație în municipiu și în zona centrală a acestuia, unde există și un deficit de locuri de parcare.

Rezultatele Planului de Mobilitate Urbană Durabilă al Municipiului și Zonei Metropolitane Botoșani, aflat în curs de elaborare, indică faptul că, în pofida declinului activităților productive după 1989, zona industrială a orașului (reprezentată în figura de mai jos cu verde), continuă să atragă mobilitate dinspre cartierele dens și mediu locuite (Pacea, Bucovina, Împăratul Traian, Grivița, Parcul Tineretului etc.), inclusiv ca urmare a transformării sale parțiale în zonă comercială. O a doua zonă care atrage mobilitate din toate cartierele orașului (reprezentate cu roșu) este cea centrală (reprezentată cu galben), cu un trafic constant ridicat, ca urmare a concentrării funcțiunilor administrative, de servicii, birouri, educație, sănătate. De asemenea, aceasta joacă rolul de tranzit central între extremitățile orașului. Această zonă va continua să fie una aglomerată, prin prisma prezenței tuturor tipurilor de mobilitate, dar și a frecvenței mari de utilizare a spațiului.



**Figura 25 - Zonele care generează și atrag mobilitate la nivelul municipiului Botoșani, în anul 2015**

Sursa: PMUD Botoșani

Conform PMUD, la nivelul municipiului Botoșani există o rețea de 275 de străzi, cu o lungime totală de 156,984 km, din care 60,18 km (38,3%) sunt nemodernizate. Aceasta este una de tip radial, cu 5 direcții principale. În pofida deficiențelor de ordin tehnic și fizic, distribuția rețelei stradale din municipiu este adaptată teritoriului și susține direcțiile principale de dezvoltare ale structurii urbane. Principalele artere de circulație din municipiu sunt străzile din categoria I care măsoară 10,62 km și alcătuiesc trama majoră a orașului (DN 28B - Calea Națională și Șoseaua Iașului, DN 29 - Str. Sucevei, Str Împărat Traian, DN 29D – Str. Tudor Vladimirescu).



## PRIMĂRIA MUNICIPIULUI BOTOȘANI

Piața Revoluției, nr. 1, Botoșani, jud. Botoșani, cod poștal 710236

Se remarcă faptul că municipiul nu beneficiază de o centură ocolitoare pentru înlăturarea traficului greu, dar și de tranzit, din zonele intens locuite din intravilan (traseul actual pentru traficul greu cuprinde străzile Calea Națională, Tudor Vladimirescu, Împărat Traian, Pacea, Mihail Kogălniceanu, Bd. Mihai Eminescu). Cea mai mare parte a traficului de tranzit utilizează în prezent rețeaua stradală din zonă centrală, după cum indică rezultatele Planului de Mobilitate. De menționat este și faptul că municipiul nu dispune de un sistem integrat de management al traficului, în pofida volumului ridicat de trafic din zona centrală.

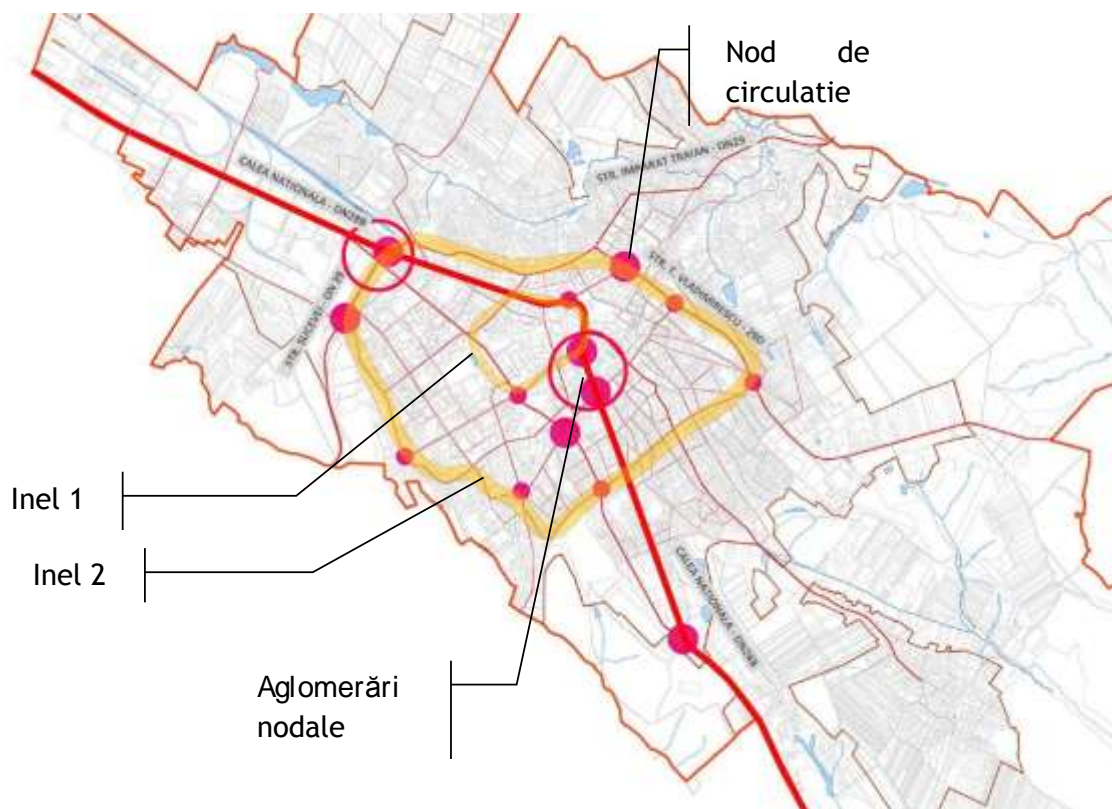


Figura 26 - Harta schemă de alcătuire a rețelei stradale existente (artere, inele, noduri de circulație) din municipiul Botoșani

Sursa: PMUD Botoșani

Majoritatea străzilor modernizate importante din municipiu se află într-o stare de exploatare bună, cu precădere în zona centrală, unde au fost derulate investiții recente pentru reabilitare și



## **PRIMĂRIA MUNICIPIULUI BOTOȘANI**

Piața Revoluției, nr. 1, Botoșani, jud. Botoșani, cod poștal 710236

---

modernizare, care au condus la îmbunătățirea semnificativă a accesibilității și la fluidizarea traficului. Totuși, zonele periferice și nou construite nu au beneficiat de investiții la fel de consistente, astfel încât cartiere precum Răchiți, Cișmea și Tulbureni nu dispun încă de o structură de conectare cu trama stradală adecvată nevoilor de transport motorizat individual. Municipalitatea a depus, în anul 2017, spre finanțare din PNDL un pachet de 8 străzi (D. Bolintineanu, Tătarilor, Crinilor, Iuliu Maniu, Al. Cel Bun, Ion Creangă, Nicolae Iorga, I.C. Brătianu), majoritatea nemodernizate, în lungime de 10,3 km, care vor ameliora parțial problemele de mobilitate de la nivel local.

La rețeaua stradală se adaugă 286 km de trotuare și 21.242 mp de zone pietonale (cele 3 pietonale din centrul municipiului – Unirii, Transilvaniei și Bancar). Pistele de bicicletă, în lungime de circa 2,4 km, și zonele exclusiv pietonale sunt deficitare și sunt concentrate în zona centrală, unde se prezintă în stare bună și sunt utilizate de mulți locuitori, mai ales seara, fiind însă inaccesibile locuitorilor din marile ansambluri de locuințe colective, cele mai dens populate zone din oraș, dar și celor din cartierele mărginașe. Mai mult, există chiar cartiere periferice fără trotuare (de ex. Cișmea și Tulbureni), ceea ce reprezintă un pericol pentru participanții la trafic. O altă problemă, mai ales în contextul resimțirii tot mai acute a schimbărilor climatice, este deficitul de spații umbrite pentru promenadă. Ca parte a reabilitării și modernizării infrastructurii pietonale din zona centrală s-a asigurat inclusiv accesibilizarea spațiilor pentru persoanele cu mobilitate redusă. Acestea sunt, în general, limitate ca dimensiuni, mai mici decât dimensiunea trecerilor de pietoni, făcând posibilă trecerea unui singur căruț de copil sau a unui scaun rulant.



## PRIMĂRIA MUNICIPIULUI BOTOȘANI

Piața Revoluției, nr. 1, Botoșani, jud. Botoșani, cod poștal 710236

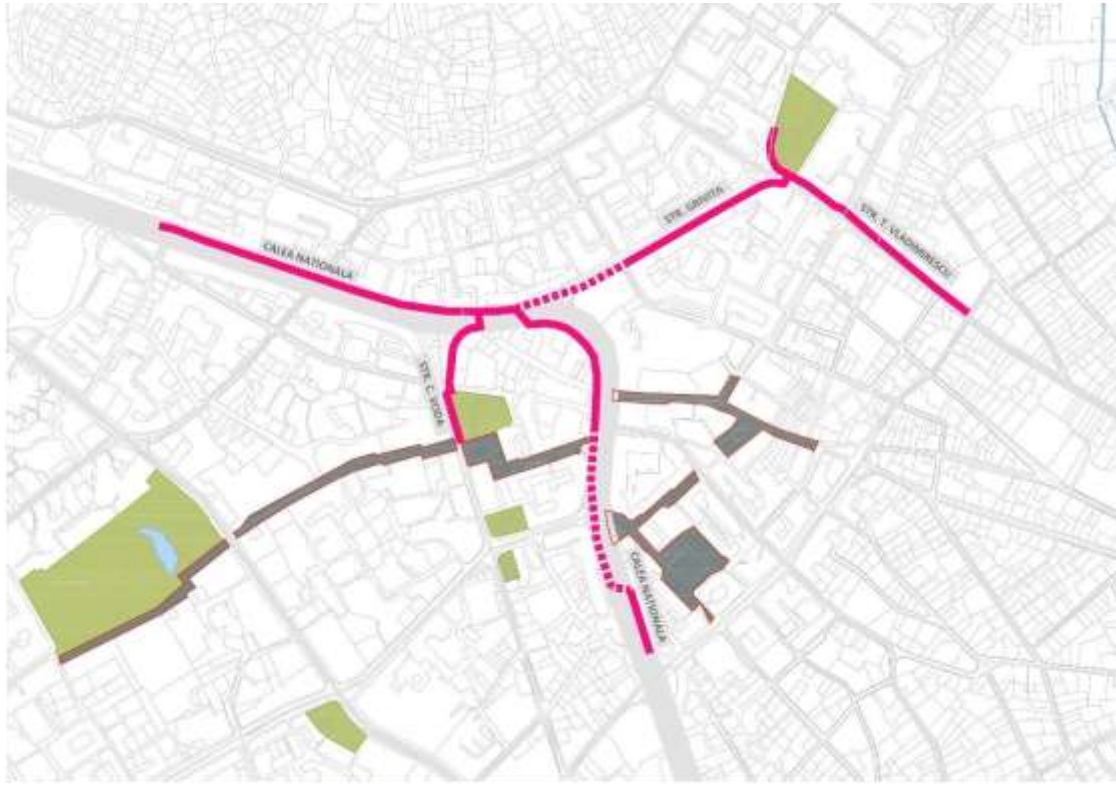


Figura 27 - Pistele de biciclete existente (roșu), propuse spre extindere (roșu punctat) și zonele exclusiv pietonale existente (negru) din municipiul Botoșani în anul 2015

Sursa: PMUD Botoșani

Conform PMUD, pistele pentru biciclete existente în municipiu sunt integrate în structura trotuarelor și nu sunt separate fizic de acestea. În plus, rețeaua nu prezintă continuitate și nu asigură legătura dintre zonele rezidențiale, zona centrală și cea industrială. O altă problemă este legată de faptul că, în pofida amenajării de către municipalitate a circa 2,4 km de astfel de piste, numărul celor care le utilizează rămâne foarte redus (5% din populație, conform sondajului realizat în cadrul PMUD), investițiile nefiind însoțite de o campanie de sensibilizare a populației cu privire la beneficiile acestui mod de deplasare. În altă ordine de idei, cei care se deplasează cu bicicleta, mai ales copii și tineri, nu dețin suficiente cunoștințe cu privire la utilizarea corectă și în siguranță a acestor mijloace de transport. De asemenea, nu există puncte de închiriere a bicicletelor pentru locuitori și vizitatori, care ar putea contribui semnificativ la încurajarea acestei modalități de transport.



## **PRIMĂRIA MUNICIPIULUI BOTOȘANI**

Piața Revoluției, nr. 1, Botoșani, jud. Botoșani, cod poștal 710236

---

Investițiile în rețeaua de transport realizate în perioada anterioară de programare au vizat următoarele artere:

a) Străzi urbane de categoria I:

- Calea Națională (0,5 km – Bariera Dorohoi) – artera magistrală care asigură preluarea fluxurilor majore ale orașului pe direcția drumului național (DN29B) ce traversează orașul, deservește zona industrială și de locuit;

b) Străzi urbane de categoria II - străzi de legătură, care asigură circulația majoră între zonele funcționale și de locuit:

- Calea Națională (Bariera Dorohoi, 2,65 km);

- Strada Tudor Vladimirescu (0,5 km);

- Strada Uzinei (0,2 km);

- Strada Împăratul Traian (1,5 km);

- Strada Sucevei (1,85 km);

c) Străzi urbane de categoria III - străzi colectoare, care preiau fluxurile de trafic din zonele funcționale și le dirijează spre străzile de legătură sau magistrale:

- Strada Tudor Vladimirescu (1,25 km);

- Strada Petru Rareș (1,20 km);

- Calea Națională (Bariera Iași, 3,75 km).

Pe lângă reabilitarea propriu-zisă a căilor de circulație, în lungime totală de 14,3 km, pe aceste străzi au fost amenajate intersecții, reamplasarea stațiilor de tramvai, trasee pentru pietoni și piste de biciclete, în suprafață totală de 5.450 mp. Această investiție, în valoare totală de circa 37 mil. de lei, a fost realizată cu finanțare nerambursabilă din Fondul European pentru Dezvoltare Regională, prin Programul Operațional Regional 2007-2013, Axa Prioritară 2.





## PRIMĂRIA MUNICIPIULUI BOTOȘANI

Piața Revoluției, nr. 1, Botoșani, jud. Botoșani, cod poștal 710236

---



*Foto: Str. Cuza Vodă din zona centrală a municipiului Botoșani și Teatrul "Mihai Eminescu"*

Un al doilea proiect, finanțat din Axa Prioritară 1 a Programului Operațional Regional 2007-2013, cu o valoare totală de circa 34 de milioane de lei, a vizat fluidizarea traficului rutier pe inelul principal de circulație care asigură accesibilitatea în zona de acțiune urbană din Municipiul Botoșani prin reabilitarea și modernizarea străzilor din aceasta zonă, respectiv:

- Calea Națională – L= 2.182,59 m – cat. I - între Str. Ion Pillat (Nord) și Str. Nicolae Iorga (Sud);
- Str. Cuza Vodă – L= 847,00 m – cat. III - între Calea Națională (Est) și Str. Nicolae Iorga (Sud);
- Str. Nicolae Iorga – L= 353,74 m – cat. III - între Calea Națională (Nord) și Bld. Mihai Eminescu (Est);
- Str. Ion Pillat – L= 990,55 m – cat. II/III – între Calea Națională (Est) și Str. Tudor Vladimirescu (Nord);
- Str. Grivița – L= 457,16 m – cat. II – între Calea Națională (Vest) și Str. Tudor Vladimirescu (Est);
- Str. Parcul Tineretului – L= 673,00 m – cat. III – între Str. Tudor Vladimirescu și Str. Grivița (Est), limită Zona de Acțiune Urbana (Vest);



## PRIMĂRIA MUNICIPIULUI BOTOȘANI

Piața Revoluției, nr. 1, Botoșani, jud. Botoșani, cod poștal 710236

- Str. Săvenilor – L= 1.125,26 m – cat. III – între Centrul Istoric (Sud), Tudor Vladimirescu, Str. Împărat Traian (Nord).

În total, investiția a vizat modernizarea a 177.259 mp de suprafață carosabilă (dintre care 91.110 cu mixturi și 5.694 cu dale de beton), a 48.026 mp de trotuare și a 2.400 mp de piste pentru bicicliști.

Prin același Program Operațional Regional, în perioada de programare 2007-2013, a fost reabilitat pietonalul din centrul municipiului (Transilvaniei, Bancar, Unirii, Piața Centrală) au fost amenajate 3 parcări și au fost modernizate căile de acces către zona centrală, investiția fiind de circa 32 de mil. de lei. Per ansamblu, proiectul a constat din modernizarea și reabilitarea a 20.649,8 mp pietonale, 7.924,7 mp carosabil, 4.336 mp spațiu verde și 25.364 mp suprafață iluminată arhitectural;

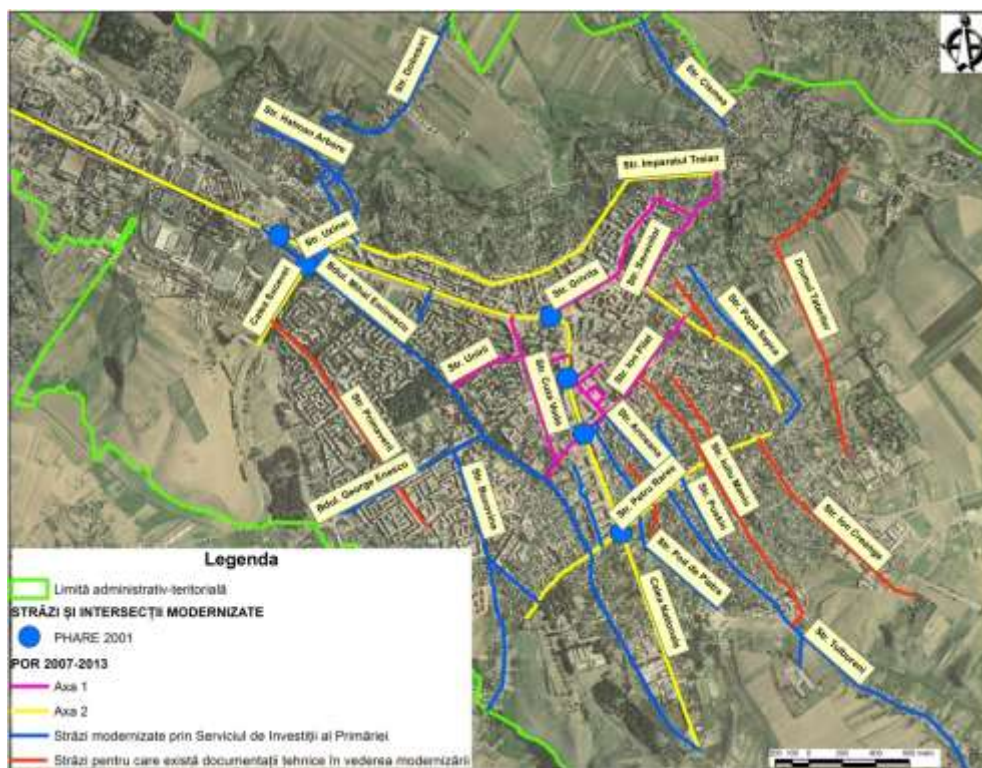


Figura 28 - Rețeaua stradală modernizată de la nivelul municipiul Botoșani

Sursa: Planșă proprie



# AVENSA

## PRIMĂRIA MUNICIPIULUI BOTOȘANI

Piața Revoluției, nr. 1, Botoșani, jud. Botoșani, cod poștal 710236

---

Prin Programul PHARE 2001 – Coeziune economică și socială – a fost derulat un proiect, în valoare de circa 500.000 de Euro, de semaforizare și modificarea geometriei a 7 intersecții din Calea Națională, principala arteră rutieră a orașului Botoșani, cu străzi care o leagă de principalele zone economice din municipiu, respectiv: Str. Petru Rareș, Ion Pillat, Nicolae Iorga, Marchian, Grivița, Uzinei, Gării, Mihai Eminescu.



*Foto: Spații publice din centrul istoric (stângă) și centrul civic (dreapta) al municipiului Botoșani reabilitate cu fonduri europene prin POR 2007-2013*

La acestea, se adaugă o serie de investiții realizate din bugetul propriu al municipalității pentru întreținerea și modernizarea unor străzi.

Rezultatele PMUD reliefează existența unor artere din municipiu a căror capacitate de circulație este depășită la orele de vârf (între orele 07.00 – 08.30, respectiv 16.00-18.00), respectiv Calea Națională – Str. Uzinei, Str. Marchian – direcția Calea Națională – Mihai Eminescu, și vice-versa, Bd. Mihai Eminescu – Str. George Enescu, Calea Națională – Str. Nicolae Iorga, unde se impune implementarea unui sistem de management inteligent al traficului. Acestea necesită măsuri de îmbunătățire a exploatării și amenajării străzilor pentru a evita blocajele, în condițiile în care parcul de vehicule din municipiu a ajuns în 2015 la circa 34.000 de unități (320/1000 locuitori), în creștere cu 15% față de anul 2007, iar prognozele PMUD previzionează o rată anuală de creștere de 2-4% pentru orizontul 2023. Datele INS aferente aceluiași an indică faptul că din



# AVENSA

## **PRIMĂRIA MUNICIPIULUI BOTOȘANI**

Piața Revoluției, nr. 1, Botoșani, jud. Botoșani, cod poștal 710236

---

totalul autoturismelor înmatriculate, 66,3% aveau o vechime mai mare de 10 ani, mai ales pe fondul achiziției de vehicule second-hand. Acestea generează circa 14% din totalul emisiilor de CO2 de la nivel local, respectiv o cantitate de 128.677 de tone, conform estimărilor PMUD. În altă ordine de idei, există străzi a căror capacitate de transport este subutilizată, precum Str. Primăverii sau Șoseaua Iașului.



## PRIMĂRIA MUNICIPIULUI BOTOȘANI

Piața Revoluției, nr. 1, Botoșani, jud. Botoșani, cod poștal 710236

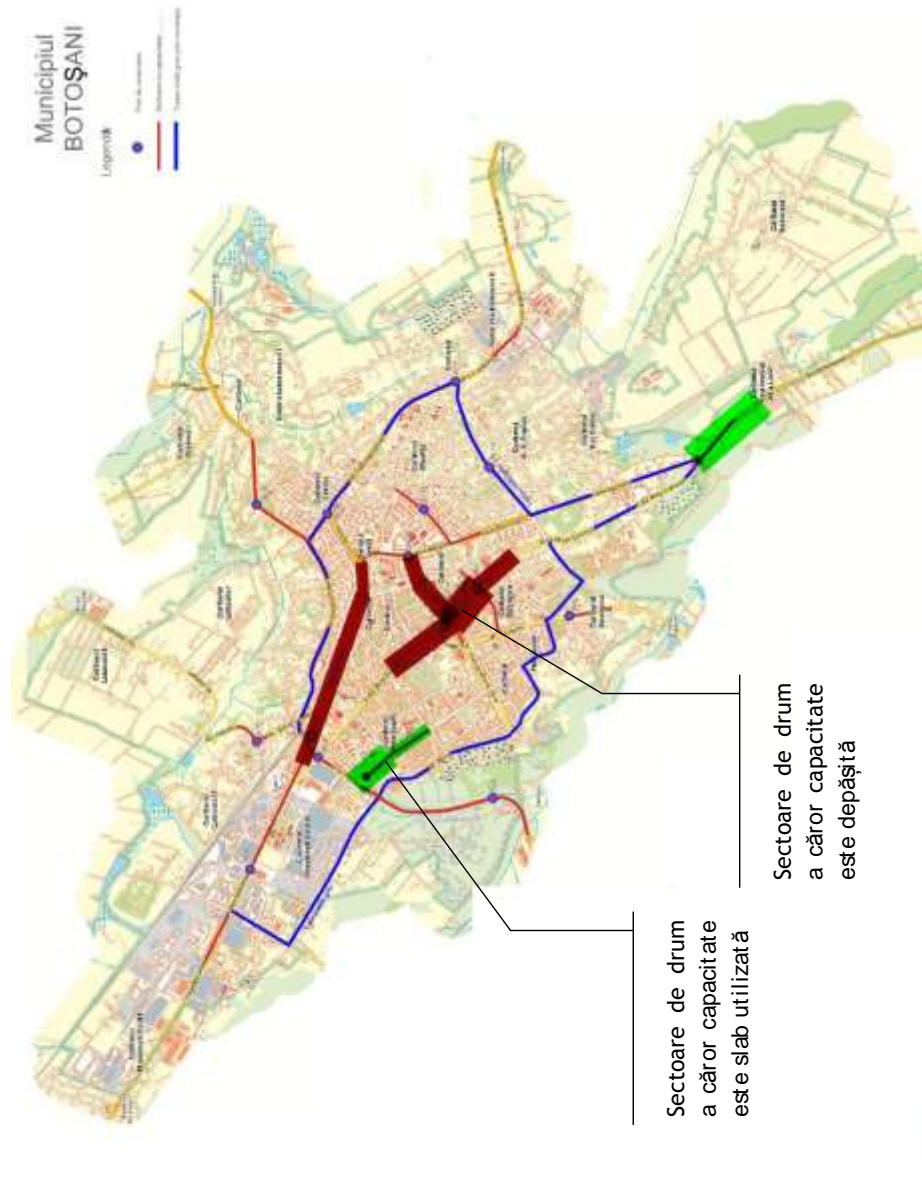


Figura 29 - Sectoarele de drum din municipiul Botoșani cu capacitatea de circulație depășită, respectiv subutilizată

Sursa: PMUD Botoșani

Principalele disfuncționalități constatate la nivelul municipiului Botoșani în desfășurarea traficului actual și cauzele care le generează sunt, conform aceluiași PMUD, următoarele:

- lipsa benzilor de stocaj pentru virajul la stânga în principalele intersecții;



## **PRIMĂRIA MUNICIPIULUI BOTOȘANI**

Piața Revoluției, nr. 1, Botoșani, jud. Botoșani, cod poștal 710236

---

- numărul insuficient al locurilor de parcare;
- virajul stânga este dificil de efectuat în arterele principale;
- vitezele mari pe arterele principale, precum și pe cele utilizate ca rute de tranzit (de ex. Calea Națională).

PMUD propune următoarele soluții pentru îmbunătățirea circulației rutiere din municipiu:

- oferirea de soluții punctuale pentru intersecțiile în care apar situații conflictuale din cauza valorilor mari de trafic, a caracteristicilor geometrice ale infrastructurii rutiere și a ciclurilor de semaforizare, care să conducă la creșterea capacității de circulație și la fluidizarea traficului;
- amenajarea de parcuri supraterane și/sau subterane;
- creșterea gradului de atractivitate a traficului în comun, prin înnoirea parcului de mijloace de transport și adoptarea unei politici tarifare adecvate, pentru a descuraja deplasările cu mijloacele de transport personale, ceea ce ar conduce la fluidizarea traficului și reducerea poluării atmosferice;
- necesitatea realizării unei variante de ocolire care să decongestioneze rețeaua rutieră interioară, prin devierea traficului de tranzit și pentru autovehicule ușoare;
- necesitatea separării fizice a sensurilor de mers pe principalele artere care traversează municipiul, pentru creșterea siguranței circulației și totodată pentru respectarea interdicțiilor de viraj la stânga pe aceste artere.

Pe fondul unei motorizări accelerate a populației municipiului, se resimte o lipsă acută de locuri de parcare amenajate, deficitul depășind cifra de 10.000 de locuri (PATJ Botoșani, aprobat în anul 2013 de Consiliul Județean, care conține însă date de analiză mai vechi). În prezent, parcurile din municipiu ocupă circa 11,5 ha (115.000 mp). Municipality gestionează un număr de circa 8.000 de locuri de parcare, conform PMUD, care sunt atribuite utilizatorilor prin licitație, la o taxă anuală de 117 lei. Acestea au fost reglementate în zona centrală (Calea Națională, Piața Centrală, Primărie, Judecătorie, Gară etc.) și în majoritatea zonelor rezidențiale, însoțind străzile fie în lung, fie în spic. Parcurile din zona centrală sunt prevăzute cu sisteme de



## PRIMĂRIA MUNICIPIULUI BOTOȘANI

Piața Revoluției, nr. 1, Botoșani, jud. Botoșani, cod poștal 710236

taxare automată, dar oferă posibilități de plată limitate. De asemenea, unele parcări se află într-o stare fizică proastă, sunt necorespunzător marcate și semnalizate. Parcarea pe carosabil în zone cu locuințe colective, cât și unele garaje amplasate ilegal pun mari probleme de siguranță, estetică și funcționalitate. În mai multe zone din municipiu (circa 18 identificate – zona Gării, Calea Națională, Str. Primăverii, Str. I.C. Brătianu etc.) staționează temporară vehiculele diferiților operatori de transport cu autocarul sau microbuzele, în mod neorganizat, influențând negativ mobilitatea urbană. De asemenea, sistemul actual de management al parcărilor este ineficient, deoarece numărul parcărilor cu plată este redus, afectând negativ veniturile municipalității, și pentru că nu există un sistem de abonamente anuale sau măcar semestriale.

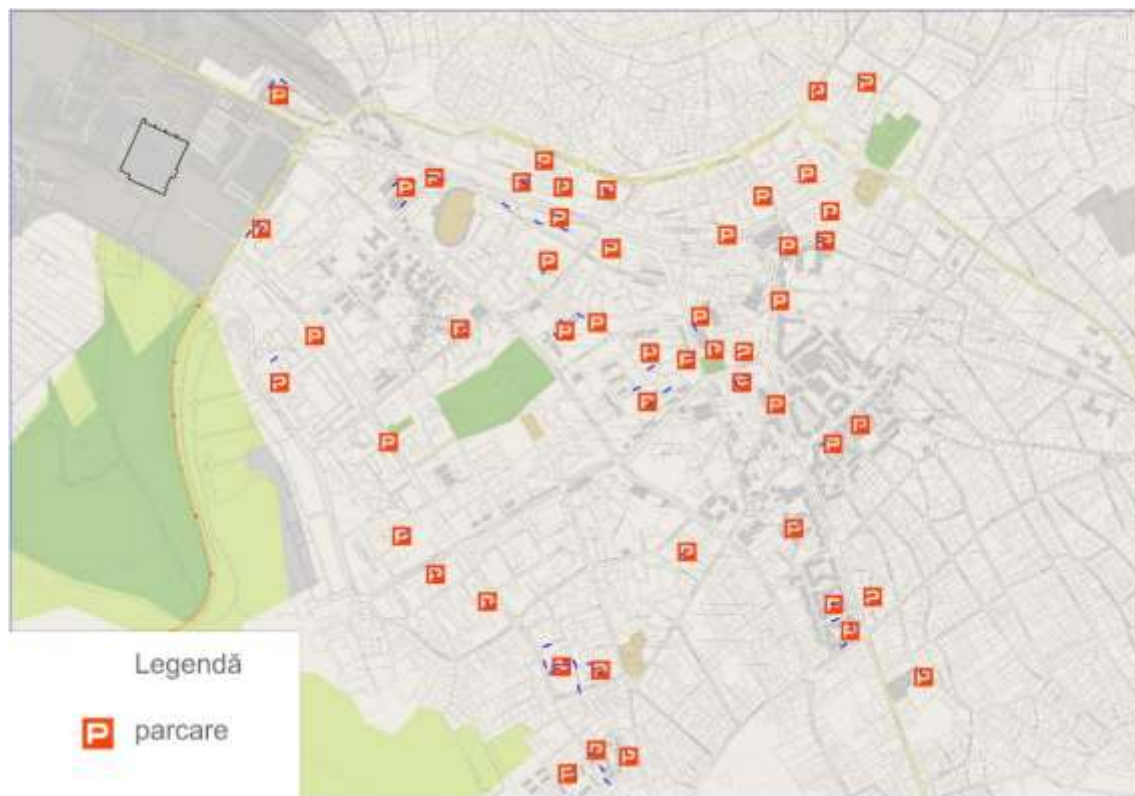


Figura 30 - Harta parcărilor din municipiul Botoșani în anul 2015

Sursa: PMUD



## **PRIMĂRIA MUNICIPIULUI BOTOȘANI**

Piața Revoluției, nr. 1, Botoșani, jud. Botoșani, cod poștal 710236

---

Transportul de mărfuri la nivelul municipiului Botoșani se realizează cu mijloace auto și feroviare. Gara Botoșani operează zilnic circa 3 perechi de trenuri de marfă, deși are o capacitate cel puțin dublă, iar compania CFR Marfă a renunțat la spațiul de depozitare închiriat în gară, în condițiile apariției pe piață a unor operatori privați (GFR, VEST TRANS RAIL, DBSR). În acest sens, stația dispune de 2 linii pe care se pot face primiri și expedieri de mărfuri. Majoritatea liniilor industriale existente în întreprinderile din municipiu au fost dezafectate de proprietari, singurele excepții notabile fiind COMCEREAL și REMAT. Volumul zilnic de mărfuri care tranzitează municipiul pe calea ferată este estimat de PMUD la 3.250 de tone, în principal materiale de construcții, cereale, bunuri de larg consum de mari dimensiuni. Transportul rutier de mărfuri se realizează cu vehiculele de tonaj mare pe ultimul inel al municipiului, care ocolește zona centrală, în lipsa unei centuri ocolitoare, în timp ce interiorul orașului se realizează doar ocazional, pentru aprovizionare, cu vehicule de tonaj redus. În municipiu nu funcționează niciun centru logistic sau terminal intermodal de transfer al mărfurilor.

### **4.2. Transportul în comun în Municipiul Botoșani**

Serviciul de transport public din Municipiul Botoșani se asigură cu maxi-taxi și tramvai, respectiv de companiile private de taximetrie. Municipalitatea plătește anual subvenții de circa 1 mil. Euro pentru transportul public gratuit acordat elevilor, pensionarilor și persoanelor cu dizabilități. Municipiul Botoșani nu deține un sistem de transport urban informatizat și nici un parc de autobuze propriu. Într-adevăr, transportul cu maxi-taxi asigură o anumită flexibilitate în trafic, însă nu există suficient control în respectarea orarelor de transport, iar dimensiunea redusă a acestora pune probleme de confort și siguranță a pasagerilor.

Serviciul de maxi-taxi se prestează de către compania S.C. MICROBUZUL S.R.L. (în baza contractului de delegare a gestiunii nr. 15884/2009, modificat prin HCL nr. 254/2015), cu 51 de microbuze, cu o capacitate de 12 locuri, pe următoarele 5 trasee:

- **Traseul 1:** Bariera Iași – Calea Națională – Grivița – Alex. Donici – Împăratul Traian – Uzinei – Calea Națională – Fabrica de Mobilă și retur (circa 4.000 de călători/zi);





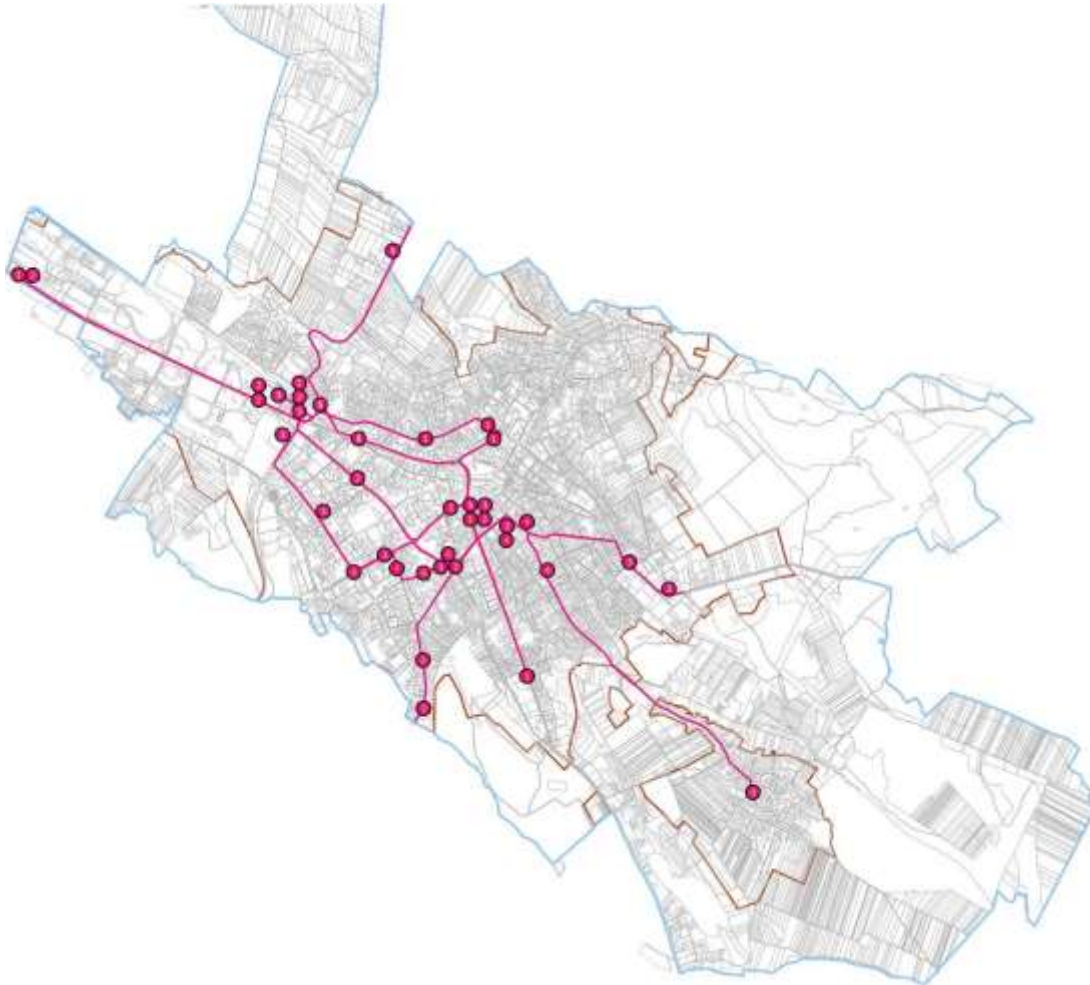
# AVENSA

## PRIMĂRIA MUNICIPIULUI BOTOȘANI

Piața Revoluției, nr. 1, Botoșani, jud. Botoșani, cod poștal 710236

---

- **Traseul 2:** Bariera Curtești – Bucovina – Nicolae Iorga – Calea Națională – Marchian – Bd. Mihai Eminescu – Sucevei – Calea Națională – Cătămărești (Avicola) și retur (circa 4.000 de călători/zi);
- **Traseul 3:** Bariera Sulița – I.C. Brătianu – Ion Pillat – Calea Națională – Marchian – Bd. George Enescu – Bd. Primăverii – Sucevei – Uzinei – Aprodul Purice – Gară și retur (circa 6.200 de călători/zi);
- **Traseul 4:** Bd. George Enescu – Bucovina – Mihail Kogălniceanu – Nicolae Iorga – Ion Pillat – Victoriei – A.S. Pușkin – Tulbureni și retur (circa 400 de călători/zi);
- **Traseul 5:** Stația Meteo – Mihail Kogălniceanu – Bd. Mihai Eminescu – Nicolae Iorga – Calea Națională - Ștefan cel Mare – Doboșari (Sere) și retur pe Str. Uzinei (circa 1.000 de călători/zi).



**Figura 34 - Acoperirea serviciilor de maxi-taxi furnizate în municipiul Botoșani**

Sursa: PMUD Botoșani

Programul de funcționare al microbuzelor este non-stop, cu o ritmicitate mai redusă (1 vehicul/30 min./sens) în timpul nopții, rezultând între 20 și 34 de curse pe traseu pe zi în zilele lucrătoare, respectiv 14-28 în weekend. Cele 5 trasee au o lungime totală de 51 km și cuprind un număr de 43 de stații, timpul mediu de parcurgere al unui traseu complet fiind de 20-25 de minute. Numărul mediu de pasageri transportați este 130-300 de pasageri/traseu/zi. Gradul de încărcare ajunge la 100%, mai ales dimineața, pe traseele 1,2 și 3, respectiv după-amiaza pe traseul 5. Costul unui bilet este de 2 lei, iar al unui abonament între 45 și 60 de lei.



# AVENSA

## PRIMĂRIA MUNICIPIULUI BOTOȘANI

Piața Revoluției, nr. 1, Botoșani, jud. Botoșani, cod poștal 710236

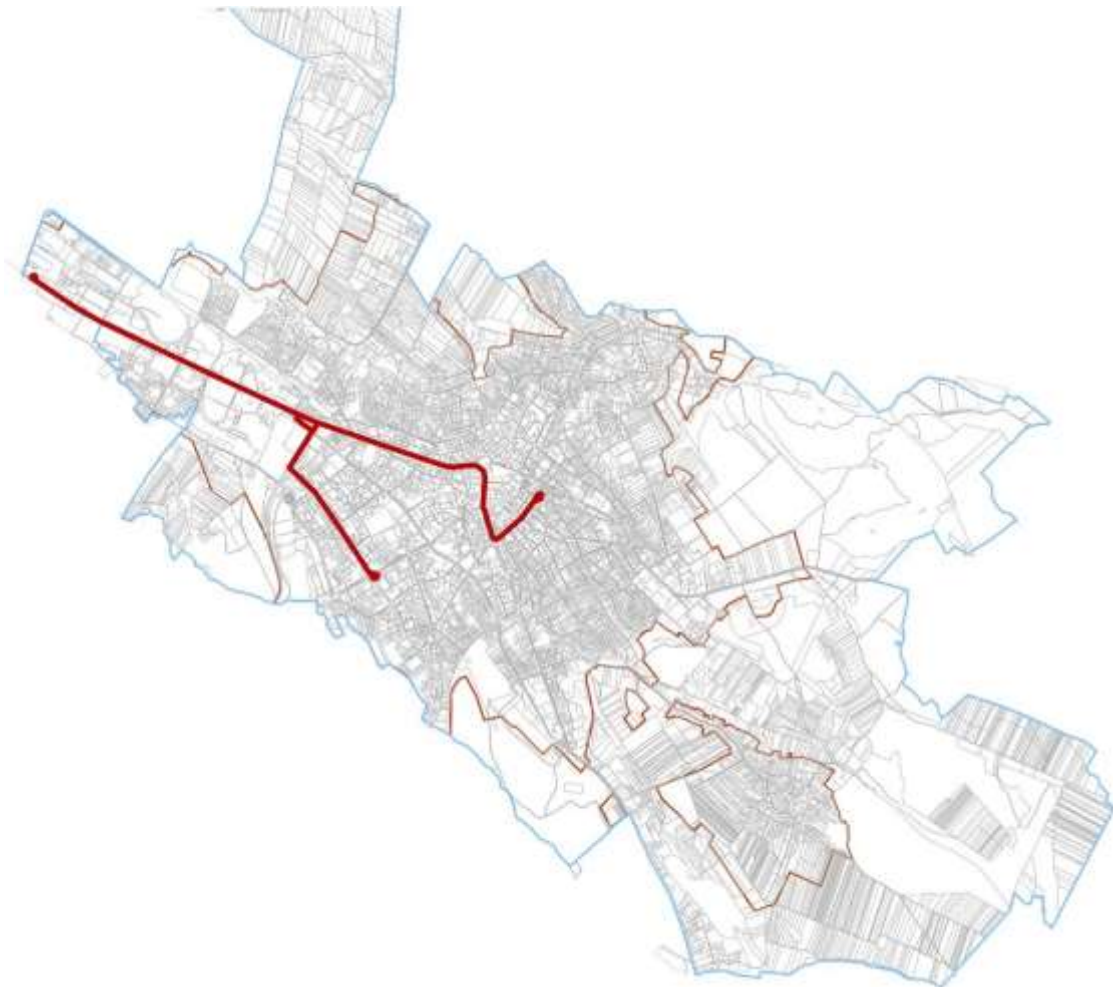
---

Serviciul de transport public de călători cu tramvaiul se asigură de către compania S.C. ELTRANS S.A., aflată în subordinea Consiliului Local, în baza contractului de delegare directă a gestiunii nr. 4682/2010, pe două trasee cu o lungime totală de 15,8 km, respectiv:

- Traseul 101: Cătămărești-Deal – Gară – Uvertura City Mall – Luceafărul;
- Traseul 102: Cătămărești-Deal – Gară – Primăverii.

Acestea cumulează un număr de 21 de stații, durata medie de deplasare fiind de 20 min/sens. În acest context, numărul curselor ajunge la 114 în zilele lucrătoare și 75-82 în cele de weekend.

Prețul unui bilet de 2 lei/călătorie, iar al abonamentelor între 50 și 65 de lei.



**Figura 35 - Rețeaua de tramvai din municipiul Botoșani**

*Sursa: PMUD Botoșani*



# AVENSA

## **PRIMĂRIA MUNICIPIULUI BOTOȘANI**

Piața Revoluției, nr. 1, Botoșani, jud. Botoșani, cod poștal 710236

---

Transportul cu tramvaiul a fost inaugurat în Botoșani în 1991, cu scopul de a lega zona industrială a orașului de centrul orașului și de cartierele rezidențiale cele mai importante. Investiția inițială a cuprins o Bază de întreținere și reparații tramvaie, cu o capacitate de garare de 35 de vagoane, o Stație de tracțiune urbană 2 x 1600A, 15,8 km de cale de rulare simplă și rețeaua de contact aferentă, numărul inițial de vagoane fiind de 10 (tipul V3A, de fabricație autohtonă). Infrastructura pe care rulează tramvaiele este executată:

- a) în aliniament: suprastructură dale beton armat 6 x 2 x 0,2 m și fundație strat balast 30 cm;
- b) în curbe: suprastructură din traverse de beton, straturi rutiere din mixturi asfaltice și strat de piatră spartă.

Șinele propriu-zise sunt de tip Oțelu Roșu (OR) și șină cu canal în curbe. De asemenea, există un număr de 21 de macaze, dintre care 11 macaze mecanice în Depoul de tramvaie, 1 macaz automat la intersecția Calea Națională – Sucevei, 2 macaze la intrarea în Depou și 7 macaze nefuncționale la Bucla de întoarcere de la Gară.

Parcul de tramvaie a fost înlocuit complet în anul 2001, când au fost aduse 26 de tramvaie second-hand din Germania (modelul TATRA T4D), print-un program finanțat de statul german. La acestea, s-au adăugat 11 tramvaie second hand achiziționate din Germania în 2011. De asemenea, din totalul de 15,8 km de cale simplă de rulare, au fost modernizați, în perioada 2000-2010, 0,474 km (Calea Națională – intersecție Sucevei, Buclă întoarcere Luceafărul, Buclă întoarcere Fabrica de Mobilă, Curbă Str. Primăverii).



*Foto: Tramvaie și microbuze folosite pentru asigurarea transportului în comun în municipiul Botoșani*



# AVENSA

## **PRIMĂRIA MUNICIPIULUI BOTOȘANI**

Piața Revoluției, nr. 1, Botoșani, jud. Botoșani, cod poștal 710236

---

Linia de tramvai are o stare tehnică improprie circulației tramvaielor pe toată lungimea ei și nu oferă confort și siguranță la viteza comercială redusă, nefiind atractivă publicului călător. Uzura avansată a căii de rulare, precum și traficul destul de mare, fac ca exploatarea să se realizeze în condiții extrem de dificile, în unele porțiuni existând chiar riscul producerii unor accidente nedorite. Mai exact, gradul de uzură se situează între 60 și 80% pe tot traseul, iar vechimea în exploatare este de 23 de ani. În plus, deteriorarea căii de rulare este amplificată de faptul că este folosită, pe întregul tronson, ca bandă de circulație. Nu în ultimul rând, calea de rulare prezintă defecte de direcție și de nivel, șinele se deformează prin dilatare în timpul verii, se rup în timpul iernii, elementele elastice de fixare a șinei, jghebul de tablă și aparatele de cale au uzuri pronunțate și există riscul de deraieri.

Având în vedere gradul pronunțat de uzură al căii de rulare, este necesară reabilitarea întregii infrastructuri, a peroanelor, stațiilor și înlocuirea cu o structură viabilă, modernă, care să corespundă cerințelor de siguranță și confort impuse de normativele actuale de proiectare și execuție europene. Astfel, se are în vedere realizarea unei căi de rulare în sistem cu dală continuă (15,8 km cale simplă de rulare traseu, 1,2 km linie depou, 0,4 km buclă întoarcere Gară) și automatizarea tuturor macazelor enumerate mai sus, modernizarea peroanelor (modificarea înălțimii pentru a permite accesul la vagoane cu podea joasă, protejarea cu gard de protecție pe latura dinspre carosabil, realizarea de închideri cu policarbonat pentru protecția solară a pasagerilor, montarea de bănci), înlocuirea stâlpilor de beton necorespunzători, a cablurilor de alimentare și întoarcere pe 5 trasee și executarea rețelei elastic compensate, modernizarea stației de tracțiune urbană 2 x 1600A și dotarea S.T.U. 2 x 1600A cu stație mobilă.

De asemenea, se are în vedere extinderea liniei de tramvai pe str. Viilor, Nicolae Iorga, Pod de Piatră, în lungime de 1,8 km, lucrare începută în 1995 și abandonată ulterior. Acest proiect ar presupune devierea tuturor rețelelor edilitare subterane pe 1 km, pe porțiunea cuprinsă între Liceul Economic și zona Pod de Piatră, și construirea infrastructurii propriu-zise (cale de rulare pe elemente de dală continua, realizarea unei rețele de contact elastice, etc.) pe 1,8 km, pe un singur sens. Se va analiza, de asemenea, posibilitatea preluării fluxului de călători de pe traseul



## **PRIMĂRIA MUNICIPIULUI BOTOȘANI**

Piața Revoluției, nr. 1, Botoșani, jud. Botoșani, cod poștal 710236

---

propus, între Str. Primăverii, capăt Linie 102 și zona Pod de Piatră, cu mijloace de transport hibride (autobuze), într-un concept de transport integrat, intermodal.

O altă problemă semnalată de mediul de afaceri local este asigurarea deficitară a transportului în comun în zona platformei industriale, aceasta putând fi rezolvată tot prin reabilitarea liniei de tramvai.

Cele două societăți care asigură transportul în comun la nivelul Municipiului Botoșani aveau, la sfârșitul anului 2015, un număr de 30 de tramvaie și 51 de autobuze și microbuze. Dacă microbuzele puse la dispoziție de operatorul privat oferă condiții decente de transport, parcul de tramvaie al companiei publice este extrem de uzat fizic și moral, vehiculele depășind durata normală de funcționare, ceea ce conduce la o viteză de deplasare redusă și la riscul producerii de accidente. Cele 30 de tramvaie din dotarea ELTRANS au o vechime între 35 și 40 de ani, de circa 4 ori peste durata medie normală de funcționare. Gradul lor ridicat de uzură conduce la defectări frecvente, astfel că doar 12 dintre acestea sunt folosite în zilele lucrătoare și 9 în weekend.

De asemenea, Depoul de Tramvaie Botoșani are o dotare minimală, insuficientă tehnic și funcțional (doar 2 canale tehnologice, cu capacitate de acces doar a unui tramvai pe fiecare canal și spații de acces doar pe o singură parte a tramvaiului; lipsa vinciurilor electrice pentru demontarea și montarea boghiurilor; lipsa accesului direct al canalelor tehnologice în ateliere; lipsa echipamentelor de ridicat pentru manevrarea pieselor grele; lipsa spațiilor de depozitare a materialelor și pieselor și insuficiența liniilor de garare; eficiența energetică redusă a clădirilor).

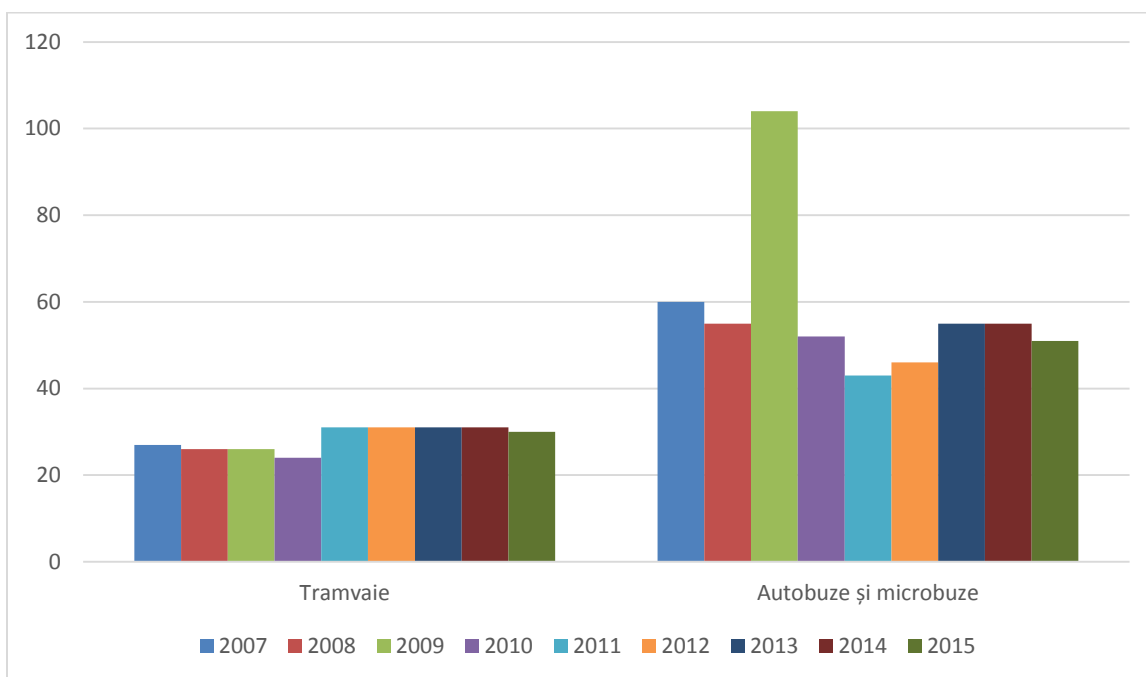
De asemenea, conform operatorului ELTRANS, pentru eficientizarea activității de transport în comun din municipiu, facilitarea achiziționării biletelor de către pasageri, reducerea costurilor cu resursele umane ale companiei, dar și pentru o evidență mai exactă a traficului, este necesară implementarea unui sistem de taxare automată a biletelor de călătorie, prin dotarea stațiilor cu un număr de 15 automate de bilete și sisteme de informare a călătorilor, dotarea tramvaielor noi cu minim 3 validatoare de bilete și cu computer de bord.



## PRIMĂRIA MUNICIPIULUI BOTOȘANI

Piața Revoluției, nr. 1, Botoșani, jud. Botoșani, cod poștal 710236

Nu în ultimul rând, se impune achiziționarea de tramvaie noi (un necesar de circa 20 de bucăți), cu podea joasă, cu instalație de climatizare, etc.



**Figura 36 - Evoluția parcului de mijloace de transport în comun din Municipiul Botoșani, în perioada 2007-2015**

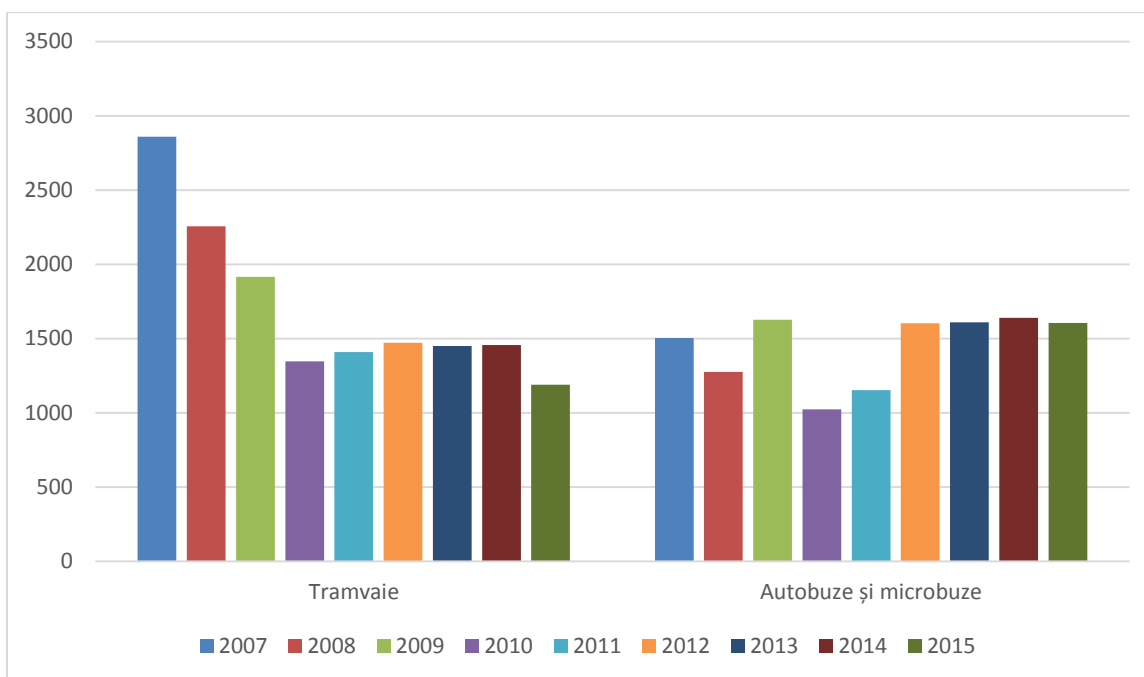
*Sursa: INS, Baza de date TEMPO Online*

În ceea ce privește numărul pasagerilor (bilete și abonamente vândute) care au utilizat sistemul de transport în comun din municipiul Botoșani, acesta a fost de 2,795 mil. în 2015, în scădere cu 36% față de nivelul înregistrat în 2007, conform datelor INS. Cei mai mulți dintre aceștia au optat în 2015 pentru serviciul maxi-taxi (1,605 mil., 57% din total), în timp ce pentru călătoria cu tramvaiul au optat 1,19 mil. de pasageri, respectiv 43% din total. Față de anul 2007, numărul pasagerilor care au utilizat tramvaiele a scăzut cu 58%, iar al celor care a optat pentru microbuze a crescut cu 7%.



## PRIMĂRIA MUNICIPIULUI BOTOȘANI

Piața Revoluției, nr. 1, Botoșani, jud. Botoșani, cod poștal 710236



**Figura 37 - Numărul pasagerilor care au folosit transportul în comun din municipiul Botoșani, în perioada 2007-2015**

*Sursa: INS, Baza de date TEMPO Online*

În altă ordine de idei, datele din Planul de Mobilitate Urbană Durabilă indică faptul că pentru transportul cu tramvaiul administrat de ELTRANS sunt emise circa 2.000 de abonamente contra-cost, 12.850 pentru pasagerii cu gratuități și se vând circa 3.500 de bilete zilnic pe durata săptămânii de lucru, respective 1.800 în weekend. Astfel, rezultă un număr mediu de 33.000 de pasageri/zi. Gradul maxim de încărcare al tramvaielor se înregistrează între orele 5 și 6 dimineața, respectiv între 16 și 19 după-amiaza (peste 70%), ceea ce indică utilizarea acestuia mai intensă de către persoanele care se deplasează la locul de muncă.

Cauzele menținerii unui număr redus de pasageri care utilizează transportul în comun sunt diverse, printre acestea numărându-se:

- condițiile precare de transport oferite de ELTRANS;
- concurența practică de companiile de taximetrie;
- scăderea populației stabile și a puterii de cumpărare;





## PRIMĂRIA MUNICIPIULUI BOTOȘANI

Piața Revoluției, nr. 1, Botoșani, jud. Botoșani, cod poștal 710236

---

- evaziunea fiscală (călătoria fără bilet);
- declinul activității economice de pe platforma industrială a orașului;
- deplasarea unui număr mare de cetățeni cu autoturismul propriu;
- etc.

Sondajul<sup>2</sup> cu privire la preferințele de transport ale cetățenilor municipiului, realizat o dată cu elaborarea PMUD, a indicat faptul că 46,9% preferă un mijloc de transport motorizat propriu și ocazional transportul în comun, 40,1% preferă mersul pe jos și ocazional transportul motorizat propriu sau în comun, iar 13% preferă mersul pe jos și ocazional bicicleta sau transportul în comun. Per ansamblu, prima opțiune o reprezintă mașina personală (38,4%), urmată de transportul în comun (38,2%), mersul pe jos (18,4%) și bicicleta (5%). De asemenea, se observă o preferință clară pentru tramvai, în defavoarea serviciilor de maxi-taxi. Majoritatea celor chestionați se deplasează între 3 și 5 km zilnic.

În ultimii ani, odată cu reabilitarea tramei stradale din municipiu, co-finanțată din Programul Operațional Regional 2007-2013, au fost reamplasate o serie de stații de tramvai, pentru a asigura fluidizarea traficului și creșterea siguranței călătorilor.

În ceea ce privește serviciul privat de taximetrie, acesta s-a dezvoltat continuu în ultimii ani și este asigurat de aproape 450 de autoturisme, la un preț mediu de 1,5 lei/km.

Transportul extra-urban de persoane se asigură de către diverși operatori privați către diferite destinații din județ (Bucecea-Călinești-Cucorani-Cătămărești Deal, Roma-Cotârgaci, Stăuceni-Tocileni, Bălușeni-Draxini, Băiceni-Curtești, Vlădeni-Mândrești, Ipotești-Cătămărești Vale etc.), dar și din țară și străinătate (în total 173 de destinații). Majoritatea curselor au ca punct final autogările private PRISCOM, TRANSDOR și pe cea din proximitatea gării. Numărul curselor către zone periurbană variază între 5 și 19/traseu, mediu de pasageri între 50 și 600 de călători pe zi, iar timpii de deplasare ajung și la 75 de minute. În lipsa unor reglementări clare, cei mai mulți

---

<sup>2</sup> Sondajul a fost realizat în luna iunie 2013, prin metoda directă, pe bază de chestionar, aplicat la locul de reședință unui eșantion de 400 de persoane adulte cu reședința în municipiul Botoșani. Nivelul de încredere al rezultatelor este de 95%, iar marja de eroare de 4,9%.



## **PRIMĂRIA MUNICIPIULUI BOTOȘANI**

Piața Revoluției, nr. 1, Botoșani, jud. Botoșani, cod poștal 710236

---

operatori de transport au tendința de a amplasa terminale cât mai aproape de zona centrală, însă oprirea mijloacelor de transport nu se face organizat, ci adesea la solicitarea călătorului.

În condițiile lipsei unui operator metropolitan de transport, municipiul Botoșani se confruntă cu dificultăți în conceperea unui sistem integrat de transport public comun, care să asigure corelarea dintre fluxurile de transport inter-urban – rutier și feroviar (cu precădere cu zona metropolitană, de unde se deplasează zilnic mii de persoane în scop educațional, sanitar, de muncă sau de agrement) și cel urban, intra-orășenesc. O soluție în acest sens, ar putea-o constitui dezvoltarea unui terminal intermodal de pasageri în zona Gării. Gara CFR Botoșani a fost modernizată, iar zona este tranzitată de linia de tramvai, propusă spre modernizare, precum și de un număr mare de autobuze și microbuze care asigură tranzitul în interiorul, dar și în exteriorul acestuia.

### **4.3. Infrastructura feroviară**

În ceea ce privește rețeaua feroviară, municipiul Botoșani nu dispune de o densitate ridicată, fiind chiar relativ izolat de principalele coridoare feroviare. Linia 511: Verești-Botoșani, linie simplă neelectrificată este singura care străbate municipiul și asigură accesul la rețeaua TEN-T feroviară de bază către Ucraina, București și Transilvania, prin Magistrala 500 și Linia 502. Abandonarea proiectului de linie de cale ferată Podu Iloaiei – Hârlău – Botoșani face ca legăturile municipiului cu linia 606 și cu magistrala feroviară 600, parte a rețelei TEN-T feroviare care asigură legătura cu Municipiul Iași și cu Republica Moldova să fie deficitare.



## PRIMĂRIA MUNICIPIULUI BOTOȘANI

Piața Revoluției, nr. 1, Botoșani, jud. Botoșani, cod poștal 710236

---



*Foto: Gara Botoșani*

Gara din Municipiul Botoșani – construită în 1871, stația deservește zilnic doar 8 perechi de trenuri de pasageri (către Suceava și Verești) și 3 de mărfuri, față de o capacitate de peste 30 de trenuri/zi, dată fiind amplasarea la capătul unei linii secundare. Numărul lunar de pasageri care tranzitează gara era, în anul 2015, conform PMUD, de circa 19.000. În perioada anterioară de programare au avut loc lucrări de reabilitare a acesteia, în valoare de peste 13 mil. lei, cofinanțate din Programul Operațional Transport 2007-2013, constând din amenajarea de noi copertine, peroane, spații comerciale și de servicii, respectiv un pasaj subteran și locuri de parcare.

#### **4.4. Transportul aerian**

Municipiul Botoșani nu dispune de un aeroport, dar se află la o distanță destul de mică față de principalele aeroporturi din Moldova: 35 km de aeroportul Suceava, 137 km de aeroportul din Iași și 148 km de cel din Bacău, toate parte a rețelei TEN-T aeriene. Distanța până la aeroportul internațional Henri Coandă (București-Otopeni), principala poartă aeriană a României, este de 450 km.



## **PRIMĂRIA MUNICIPIULUI BOTOȘANI**

Piața Revoluției, nr. 1, Botoșani, jud. Botoșani, cod poștal 710236

---



*Foto: Aeroportul Internațional „Stefan cel Mare” Suceava*

Aeroportul Internațional Suceava a fost închis pentru lucrări în anul 2013, fiind redeschis în octombrie 2015. Acesta a derulat o investiție de aproape 40 mil. de Euro, prin POS-TRANS 2007-2013, care a vizat modernizarea suprafeței de mișcare, a balizajului, a turnului de control, etc. În prezent, pe acest aeroport sunt operate curse regulate către București, Milano Bergamo, Treviso, Bologna, Roma și Londra Luton, numărul de pasageri înregistrat în 2016 fiind de peste 57.000, de peste două ori mai mare decât în 2007. Concomitent cu modernizarea DN 29, această investiție asigură conectarea mai rapidă a municipiului Botoșani la rețeaua europeană și națională de aeroporturi, cu impact pozitiv asupra mediului de afaceri local, a turiștilor, etc.

În ceea ce privește infrastructura de transport intermodal, municipiul nu dispune de un terminal de mărfuri, cererea actuală nejustificând o astfel de investiție la nivel local. Strategia de Transport Intermodal România 2020, menționează ca priorități construirea unui terminal care să permită transbordarea containerelor de marfă din vagoane CF în auto și invers sau a vagoanelor



## **PRIMĂRIA MUNICIPIULUI BOTOȘANI**

Piața Revoluției, nr. 1, Botoșani, jud. Botoșani, cod poștal 710236

---

de tip ROLA, în zona Holboca-Iași. O altă locație propice identificată de strategia sus-menționată pentru instalarea unui terminal intermodal este și Suceava.

PMUD elaborat la nivelul municipiului prevede un număr de 6 politici strategice principale în domeniul mobilității pentru orizontul anului 2023:

- Îmbunătățirea transportului public;
- Promovarea mersului pe jos și a ciclismului;
- Realizarea de sisteme integrate urban-regionale;
- Administrarea eficientă a traficului și a parcărilor;
- Creșterea capacității instituționale și de reglementare;
- Fluidizarea traficului și sporirea mobilității.

Printre proiectele testate în modelul de mobilitate sunt reabilitarea și modernizarea infrastructurii de străzi, extinderea rețelei stradale, construirea de pasaje rutiere subterane, construirea centurii ocolitoare a municipiului, înființarea de sensuri unice, realizarea sistemului de semaforizare inteligentă, construirea unei parcări subterane în zona centrală, modernizarea infrastructurii de tramvai și extinderea acestuia, construirea de benzi dedicate transportului în comun, achiziționarea de autobuze electrice și tramvaie, reorganizarea traseelor de transport în comun, introducerea sistemului de e-ticketing, amenajarea de stații de așteptare cu sistem informațional, extinderea pistelor de biciclete, construirea unui centru pentru educarea și formarea cicliștilor, amenajarea unor centre de închiriere a bicicletelor, campanii de educare și de promovare a ciclismului, extinderea pietonalului în zona centrală, modernizarea infrastructurii pietonale, adaptarea și accesibilizarea acesteia, înființarea unui centru de monitorizare și management al traficului, modernizarea sistemului de parcare, reconversia zonei centrale în zonă exclusiv pietonale, amenajarea unui centru intermodal pentru mărfuri și a unuia pentru pasageri, crearea unui operator unic de transport la nivel urban/metropolitan, înființarea unui centru de comandă și control al traficului în cadrul Poliției Locale, ajustarea politicii tarifare pentru transportul în



## PRIMĂRIA MUNICIPIULUI BOTOȘANI

Piața Revoluției, nr. 1, Botoșani, jud. Botoșani, cod poștal 710236

comun, revizuirea traseelor și a graficelor de transport. Aceste propuneri au fost organizate în trei scenarii (minim, mediu, optim), implementarea lor costând între 61 și 247 mil. Euro.

Una dintre constrângerile majore de la nivel local, care reprezintă și o condiție pentru realizarea investițiilor în infrastructura de transport public urban cu fonduri nerambursabile, este aceea a lipsei unui contract de servicii publice cu operatorii de transport în comun, în conformitate cu prevederile Regulamentului CE nr. 1370/2007. Dacă în cazul ELTRANS această procedură este simplă, fiind societate comercială pe acțiuni în subordinea și controlul direct al municipalității (asimilată operatorului intern), pentru serviciile de maxi-taxi, furnizate de o companie privată, procedura este mai complicată și implică (cel mai probabil) necesitatea realizării unei proceduri de achiziție publică. De asemenea, la nivelul ELTRANS se impune o analiză atentă a activității operatorului în perspectiva realizării de investiții semnificative în rețea și parcul de vehicule, astfel încât să se asigure operarea și mentenanța lor în condiții optime. O altă opțiune ce poate fi avută în vedere, menționată și în PMUD, este aceea de a crea un operator unic de transport la nivel local/metropolitan și renunțarea la concesionarea serviciului de maxi-taxi.

### 5. Infrastructura tehnico-edilitară

**Provocări din Art. 7 al Regulamentului FEDR, probleme și nevoi de dezvoltare abordate în acest subcapitol:**

Provocări specifice (rezultate din analiza-diagnostic)	Probleme de dezvoltare (rezultate din analiza-diagnostic)	Nevoi de dezvoltare (identificate la grupurile de lucru sectoriale)
Mediu	Infrastructura de apă și apă uzată nu există (total sau parțial) pe 44, respectiv 104 străzi din municipiu (a se vedea Anexa)	<u>Nevoia de asigurare a populației cu apă potabilă de calitate, precum și cu servicii</u>



## PRIMĂRIA MUNICIPIULUI BOTOȘANI

Piața Revoluției, nr. 1, Botoșani, jud. Botoșani, cod poștal 710236

		<u>de colectare și epurare</u> <u>corespunzătoare a apelor uzate</u>
	La nivelul municipiului există încă zone și spații publice expuse riscului de infracționalitate și de criminalitate stradală, vulnerabile pentru siguranța cetățeanului, lipsite de sisteme de supraveghere video.	Nevoia de asigurare a unor spații publice, inclusiv verzi, accesibile, sigure și de calitate
Climatice	Rețeaua de distribuție a gazelor naturale nu există pe un număr de 58 de străzi (a se vedea Anexa)	Nevoia de asigurare a accesului populației la infrastructură energetică durabilă
	Un număr de 10 străzi din municipiu (4% din total – a se vedea Anexa) nu beneficiază de rețea de iluminat public, iar rețeaua existentă pe celelalte străzi este uzată fizic și corpurile de iluminat sunt ineficiente energetic, generând costuri ridicate de mentenanță și operare pentru municipalitate, dar și un volum semnificativ de emisii de CO <sub>2</sub> ;	
	Existența unor puncte slabe ale sistemului municipal de termoficare (uzură rețele secundare, puncte termice, sisteme de pompare, module termice, lipsă surse complementare, distribuție pe verticală etc.)	
	Utilizarea ineficientă a resurselor de energie, inclusiv a celor regenerabile, existente	



## PRIMĂRIA MUNICIPIULUI BOTOȘANI

Piața Revoluției, nr. 1, Botoșani, jud. Botoșani, cod poștal 710236

	<b>la nivel local</b>	
	<b>Densitatea ridicată a rețelei de cabluri aeriene din municipiu, vulnerabile la fenomene meteo extreme și care afectează negativ peisajul urban</b>	

### 5.1. Rețeaua de alimentare cu apă

Sistemul centralizat de alimentare cu apă din Municipiul Botoșani este unul dintre cele mai vechi din România, fiind inaugurat în anul 1902, proiectul acestuia fiind realizat de ing. Scarlat Vârnav și construit de o companie franceză.

Municipiul Botoșani este alimentat cu apă potabilă din râul Siret (Acumularea Bucecea) și din subteranul Luncii Siretului, printr-un dren vizitabil, cu un debit de 30 l/s, și o priză de mal de tip cheson, cu un debit de 2.100 l/s, ambele situate în orașul Bucecea. Ulterior, apa este tratată într-o stație cu o capacitate de 1400 l/s și transportată, prin pompare, prin conducte cu o lungime de 19,5 km, Dn 1200 mm realizate din oțel, respectiv Dn 2200 PREMO, până la Stația de Tratare Cătămărești, cu un debit de 700l/s, unde se află și rezervoare de înmagazinare a apei. De la stațiile de tratare, apa este transportată în municipiul Botoșani, unde rețeaua de distribuție este împărțită pe 3 zone (industrială, înaltă presiune și joasă principală).



*Foto: Infrastructura de tratare a apei potabile din municipiul Botoșani*





# AVENSA

## PRIMĂRIA MUNICIPIULUI BOTOȘANI

Piața Revoluției, nr. 1, Botoșani, jud. Botoșani, cod poștal 710236

În perioada 2007-2015, lungimea rețelei simple de distribuție a apei potabile din municipiul Botoșani, a crescut cu 19,7 km, la 305,9 km, prin investiții realizate din diferite surse (proiectul POS MEDIU 2007-2013, bugetul local, fondurile proprii ale operatorului). Datele operatorului de profil (NOVA APASERV) indică faptul că 54% din rețelele de apă au o vechime de peste 30 de ani, 80 km au probleme moderate (conducte de oțel), iar circa 60 km au probleme deosebite (conducte de fontă și azbociment), pierderile din rețea ajungând, în acest context, la 61,8%. Recensământul General al Populației și Locuințelor din 2011 relevă faptul că la nivelul municipiului, 95,7% din locuințe beneficiază de instalații de alimentare cu apă potabilă din sistem centralizat.

**Table 1 - Evoluția rețelei de distribuție a apei potabile din municipiul Botoșani, în perioada 2007-2015**

Unitatea administrativ-teritorială	Lungimea rețelei simple de distribuție a apei potabile (km)									Ponderea locuințelor cu instalație de alimentare apă la RGPL 2011
	2007	2008	2009	2010	2011	2012	2013	2014	2015	
Municipiul Botoșani	286,2	286,2	286,2	286,2	286,2	286,2	290,1	290,1	305,9	95,7%

Sursa: INS Baza de date TEMPO Online

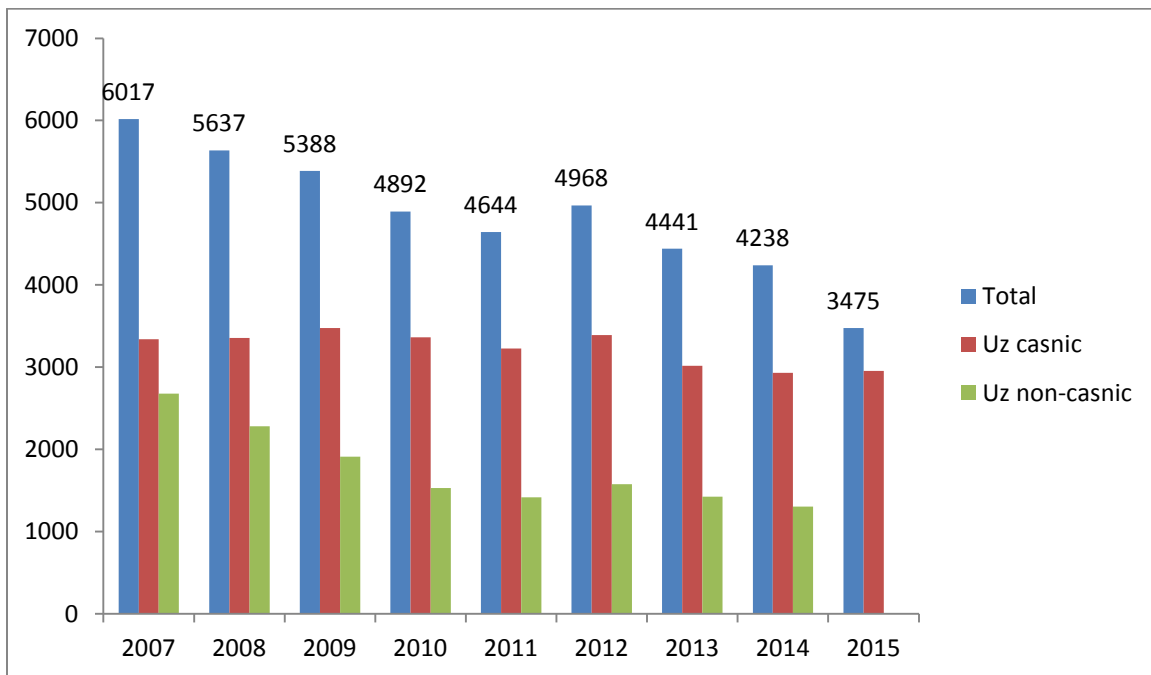
Compania responsabilă cu distribuția apei potabile în municipiul Botoșani este Nova ApaServ, societate cu capital public și operator regional pentru întregul județ, deținută în proporție de 51% de către Consiliul Județean Botoșani, iar restul de 49% din acțiuni distribuite între ceilalți



## PRIMĂRIA MUNICIPIULUI BOTOȘANI

Piața Revoluției, nr. 1, Botoșani, jud. Botoșani, cod poștal 710236

acționari, municipii, orașe și comune din județ. Nova ApaServ tratează circa 60 milioane mc apa potabilă și epurează peste 50 milioane mc apă uzată zilnic. Compania captează apa brută din 3 surse de suprafață și 2 de adâncime.



**Figura 38 - Cantitatea de apă potabilă distribuită (mii mc) în municipiul Botoșani, în perioada 2007-2015**

*Sursa: Institutul Național de Statistică. Baza de date TEMPO Online*

În ceea ce privește consumul de apă, acesta a înregistrat unele variații în intervalul analizat, pornind de la un maxim în anul 2007, când s-au consumat 6.017 mii metri cubi de apă, pentru a scădea la 3.475 mii metri cubi în anul 2015 (-42%), pe fondul unui consum casnic mai redus și a unei mai bune gestionări a rețelei.

## 5.2. Rețeaua de canalizare

Spre deosebire de sistemul de alimentare cu apă, care există încă din anul 1902, cel de canalizare și epurare a apelor uzate este de dată mai recentă. Stația de tratare a apelor uzate Botoșani (zona



# AVENSA

## **PRIMĂRIA MUNICIPIULUI BOTOȘANI**

Piața Revoluției, nr. 1, Botoșani, jud. Botoșani, cod poștal 710236

---

Răchiți) a fost construită în etape, în perioada 1972-1987, extinsă, în prezent, la 1200 l/s pentru treapta mecanică și 600 l/s pentru cea biologică, emisarul fiind râul Sitna.

Sistemul de canalizare din municipiul Botoșani este un sistem predominant combinat, colectând apa pluvială și apa uzată. Separarea sistemului de colectare al apelor pluviale de sistemul de canalizare al apelor uzate ar reduce, în mod incontestabil, cerințele privind capacitatea de epurare și consumul energetic.

Sistemul de canalizare mai colectează și apa uzată industrială. Epurarea apei uzate industriale direct la sursă nu constituie încă o practică comună, compania de apă încheie contracte cu întreprinderile industriale, individual, specificând standardele de calitate și volumele efluentului.



*Foto: Stația de epurare Botoșani*

În perioada vizată de prezenta analiză (2007-2015), lungimea rețelei simple de canalizare a crescut cu doar 3,8 km, aceasta ajungând la valoarea de 150 km, dintre care 55% au o vechime de peste 30 de ani, având probleme deosebite (conducte din beton, azbo, premo). În acest

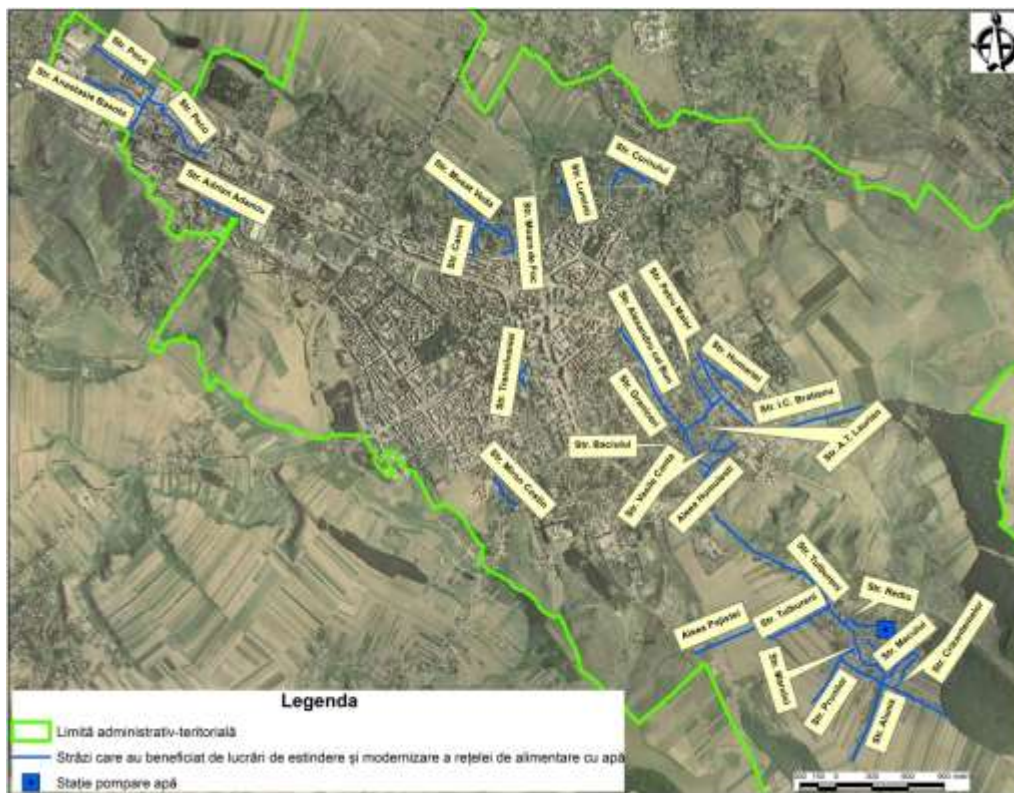


## PRIMĂRIA MUNICIPIULUI BOTOȘANI

Piața Revoluției, nr. 1, Botoșani, jud. Botoșani, cod poștal 710236

context, nivelul exfiltrațiilor și al infiltrațiilor de apă ajunge la 2-3%. Conform RGPL 2011, ponderea locuințelor dotate cu instalație de canalizare conectată la sistemul centralizat de la nivelul Municipiului Botoșani era de 93,8%.

Prin proiectul „Extinderea și modernizarea sistemelor de alimentare cu apă și canalizare-epurare a apelor uzate în Județul Botoșani”, co-finanțat din Programul Operațional Sectorial Mediu 2007-2013, în valoare de 102 milioane de Euro, au fost reabilitate și extinse sistemele de apă și canalizare din aglomerările Botoșani și Cât amărăști.



**Figura 39 - Rețeaua de apă potabilă modernizată din municipiul Botoșani**

*Sursa: Planșă proprie*

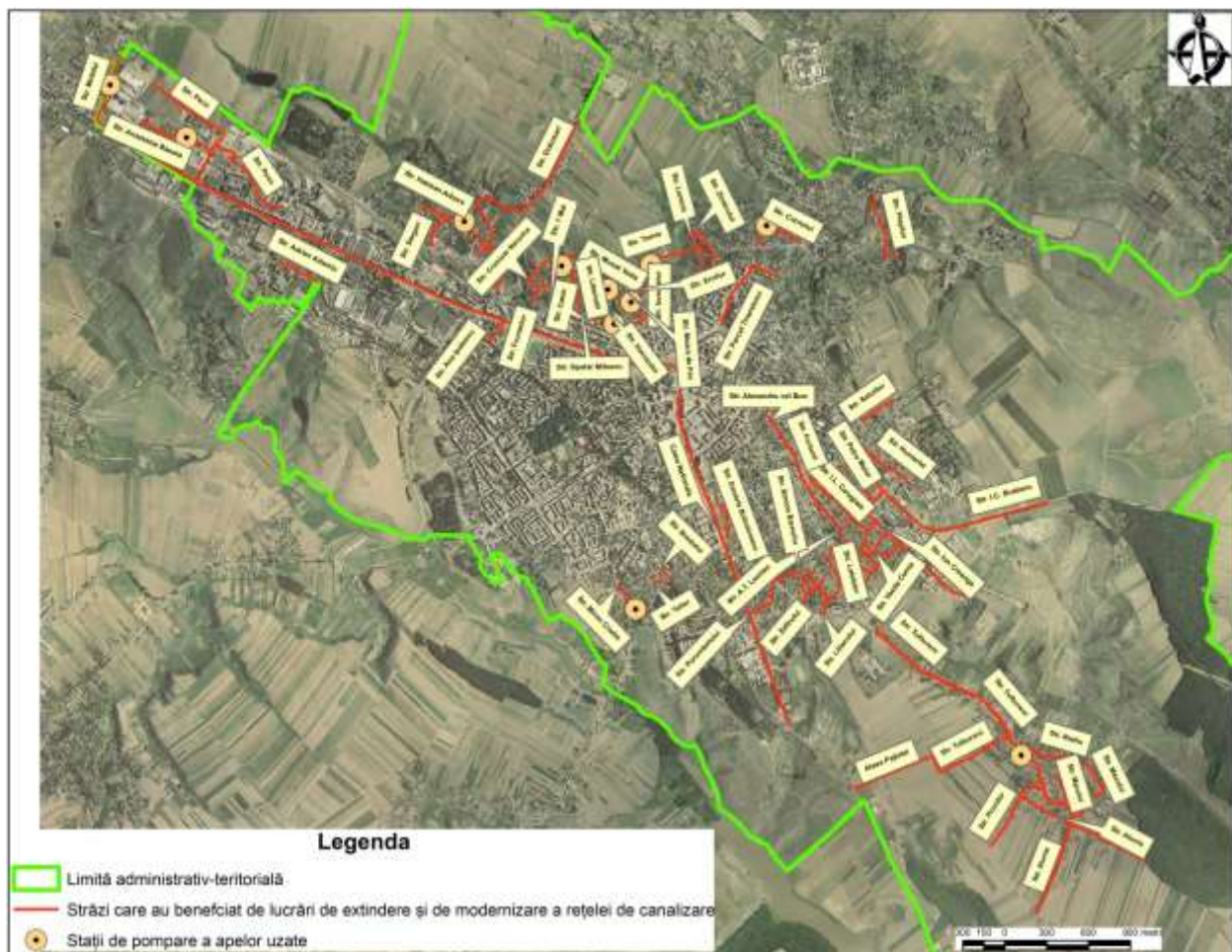
Astfel, au fost reabilitate stațiile de tratare de la Cât amărăști și Bucecea, au fost extinse rețeaua de apă din Municipiul Botoșani cu 13 km și 560 de branșamente noi, respectiv de canalizare, cu 33 km și 1.250 de racorduri noi. Această infrastructură este administrată de operatorul regional



## PRIMĂRIA MUNICIPIULUI BOTOȘANI

Piața Revoluției, nr. 1, Botoșani, jud. Botoșani, cod poștal 710236

pentru Județul Botoșani – S.C. NOVA APASERV S.A. De menționat este faptul că, în prealabil, investiții semnificative (42,5 mil. Euro) pentru infrastructura de apă-canal din zona Botoșani s-au realizat și prin Programul ISPA, cele mai importante fiind reabilitarea Stației de Epurare Botoșani și înlocuirea a 64,6 km de rețea de distribuție din municipiu, cu 17 contori de mare capacitate.



**Figura 40 - Rețeaua de canalizare modernizată din municipiul Botoșani**

*Sursa: Planșă proprie*

Master Planul pentru servicii de alimentare cu apă și canalizare în județul Botoșani prevede, pentru perioada de programare 2014-2020 următoarele investiții **finanțabile din POIM 2014-2020** în infrastructura de profil la nivelul municipiului Botoșani:  
construcția unui rezervor de înmagazinare apă potabilă de 10.000 mc la gospodăria Cătămărești;



## PRIMĂRIA MUNICIPIULUI BOTOȘANI

Piața Revoluției, nr. 1, Botoșani, jud. Botoșani, cod poștal 710236

extinderea rețelei de distribuție a apei potabile, inclusiv hidranți și branșamente pe o lungime de 6,2 km;

înlocuirea rețelei de distribuție a apei potabile, inclusiv hidranți și branșamente pe o lungime de 20,4 km;

înlocuirea rețelei de canalizare, inclusiv racorduri, pe o lungime de 9,7 km;

extinderea rețelei de canalizare, inclusiv racorduri, pe o lungime de 7,4 km.

La acestea se vor adăuga investiții de peste 21,6 mil. Euro în infrastructura care deservește întregul sistem de alimentare cu apă potabilă Siret, din care face parte și municipiul Botoșani, respectiv:

Reabilitarea conductei de aducțiune apă brută Captarea Bucecea – ST Cătămărești (19 km);

Conductă nouă de transport apă potabilă Gospodăria Cătămărești – SP Eminescu (3,2 km);

Înlocuire conductă de aducțiune apă tratată SP1 Botoșani – Str. Mihai Eminescu – GA Flămânzi (24 km).

De pe urma acestor investiții vor beneficia 7.479 de locuitori ai municipiului care folosesc sistemul de alimentare cu apă, respectiv 16.028 de utilizatori ai rețelei de canalizare.

### 5.3. Rețeaua de alimentare cu gaze naturale

În perioada 2007-2015, lungimea rețelei de distribuție a gazelor din municipiul Botoșani a înregistrat creșteri succesive de la an la an, pe fondul investițiilor realizate de operatorul E.ON GAZ Distribuție, ajungând la o lungime totală de 163,1 km, conform datelor puse la dispoziție de INS (creștere de 42,7 km față de 2007, +35%).

Table 2 - Lungimea rețelei de distribuție a gazelor naturale din municipiul Botoșani, în perioada 2007-2015

Unitatea administrativ-teritorială	Lungimea rețelei simple de distribuție a gazelor naturale (km)								
	2007	2008	2009	2010	2011	2012	2013	2014	2015
Municipiul Botoșani	120,4	124,7	128,1	138,4	138,1	143,7	153,9	156,5	163,1

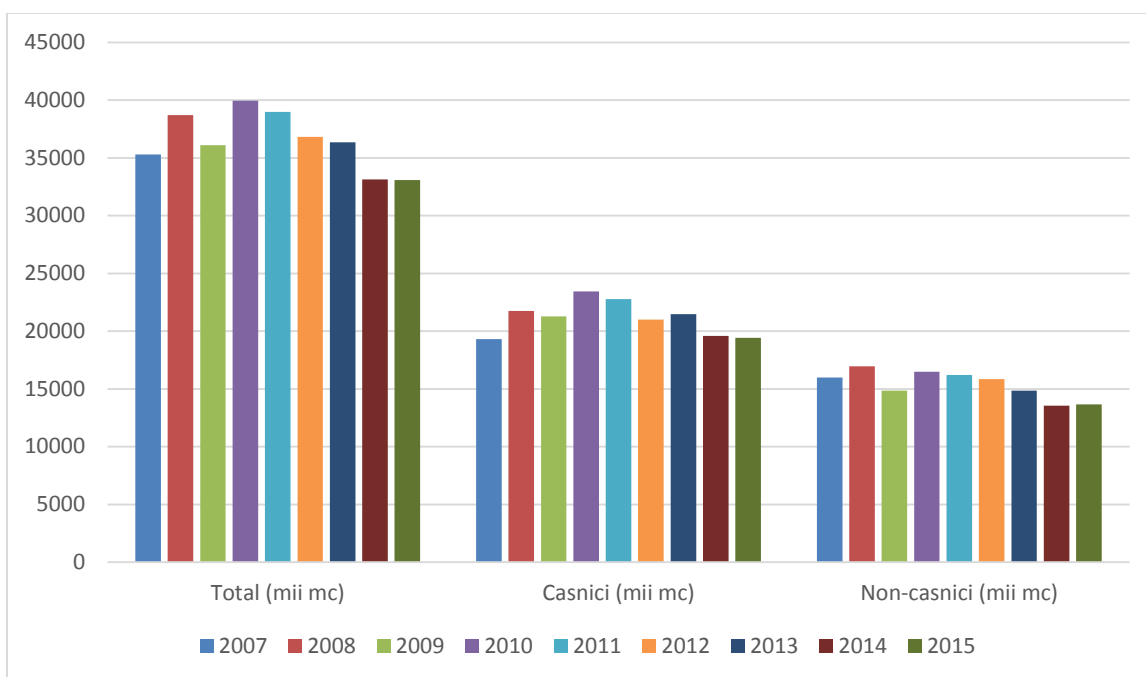
Sursa: INS, Baza de date TEMPO Online, 2015.



## PRIMĂRIA MUNICIPIULUI BOTOȘANI

Piața Revoluției, nr. 1, Botoșani, jud. Botoșani, cod poștal 710236

Cantitatea de gaze naturale distribuită consumatorilor din municipiu a avut evoluții fluctuante, în intervalul 35.000-40.000 mc, cu un punct maxim în 2010 (39.944mc) și unul de minim în 2014 (33.138 mii mc), după cum relevă graficul de mai jos:



**Figura 41 - Cantitatea de gaze naturale distribuită (mii mc) la nivelul municipiului Botoșani, în perioada 2007-2015**

*Sursa: INS, Baza de date TEMPO Online, 2015*

Având în vedere că distribuția gazelor naturale se face de către un operator privat, datele cu privire la parametrii cantitativi și calitativi ai sistemului de distribuție au caracter confidențial.

### 5.4. Rețeaua de alimentare cu energie termică

În Municipiul Botoșani furnizarea agentului termic este asigurată de compania S.C. MODERN CALOR S.A., al cărui acționar majoritar este Consiliul Local. În anul 2016, la rețeaua de termoficare centralizată din municipiu erau conectate 11.249 de locuințe (apartamente, prin 1235



## **PRIMĂRIA MUNICIPIULUI BOTOȘANI**

Piața Revoluției, nr. 1, Botoșani, jud. Botoșani, cod poștal 710236

---

de brânșamente în funcțiune), ceea ce reprezintă 27% din totalul locuințelor existente în oraș, la care se adaugă 43 de instituții și 80 de agenți economici. În ultimii ani, a continuat procesul de debransare a apartamentelor de la sistemul centralizat, în vederea instalării de centrale termice proprii, însă fenomenul este mult mai lent în comparație cu cel din alte orașe din țară. De remarcat este și faptul că 98% din consumul de energie termică pentru încălzire și din cel de apă caldă este contorizat. Prețul de facturare la populației a fost, la nivelul anului 2016, de 165 de lei, iar cel de furnizare de 376 de lei, diferența fiind reprezentată de subvenții acordate de municipalitate.

Compania MODERN CALOR administrează următoarea infrastructură de producție și furnizare a agentului termic:

- o centrală electrică de termoficare (CET) – care utilizează ca și combustibili gazele naturale și păcura, în care se produce abur și apă fierbinte. Centrala, finalizată în 1983, dispune de două instalații de turbine cu gaze (2 x 2 MW) și două cazane recuperatoare de apă fierbinte (2 x 6 Gcal). Capacitatea totală de producție a CET este de 6,5 MW pentru energie electrică și de 526 Gcal/h pentru energie termică;
- rețelele de transport al agentului termic (rețele termice primare), care fac legătura între CET și punctele termice (PT) – cu o lungime de 17 km și alcătuite din 3 magistrale – două care alimentează zona rezidențială și una care alimentează zona industrială;
- rețeaua termică secundară (care fac legătura dintre punctele termice și consumatorii finali) este alcătuită din 206,6 km de conducte (57,4 km de traseu), cu 2-3-4 fire;
- 37 de puncte termice.

Până în prezent, în sistemul de termoficare din municipiu s-au investit peste 23 milioane de euro. Au fost folosite surse financiare locale, dar și fondurile alocate Municipiului Botoșani prin programul național “Termoficare 2006-2015 – căldură și confort”. Concret, au fost instalate două noi grupuri cogenerative, s-a realizat contorizarea consumurilor la un număr de 1.877 de scări de bloc, au fost reabilitate și modernizate rețelele secundare aferente unui număr de 17 puncte termice (dintr-un total de 37). S-au modernizat toate punctele termice din municipiu, s-a schimbat rețeaua primară de transport energie termică în întreaga zonă industrială a Botoșanilor,





# AVENSA

## PRIMĂRIA MUNICIPIULUI BOTOȘANI

Piața Revoluției, nr. 1, Botoșani, jud. Botoșani, cod poștal 710236

---

dar și în zona rezidențială, în proporție de 70%. Totodată s-a inițiat procesul de realizare a contorizării individuale pe orizontală. Efectele acestei etape s-au resimțit în ultimii ani, pierderile din rețele scăzând de la 120.000 de gigacalorii în 2005, la puțin peste 50.000, în 2010, respectiv la 30.000 în 2015. De aceea valoarea facturilor achitate de populație în ultimele ierni a fost comparabilă și chiar mai mică, în anumite zone, decât valoarea costurilor proprietarilor de centrale de apartament.



*Foto: CET Botoșani, recent finalizat cu finanțare nerambursabilă din POS MEDIU 2007-2013*

SC MODERN CALOR SA, împreună cu Consiliul Local al Municipiului Botoșani, a derulat, în perioada de programare 2007-2013, un amplu proiect de modernizare cu finanțare europeană, în cadrul „Programului Operațional Sectorial de Mediu Axă Prioritară 3 – Sector Termoficare”. Valoarea totală a proiectului s-a ridicat la circa 60 de milioane de euro, din care jumătate au fost fonduri UE, 45% de la Guvern și 5% au fost reprezentați de contribuția locală. Proiectul, intitulat *“Reabilitarea sistemului de termoficare urbană la nivelul municipiului Botoșani, pentru perioada 2009-2028, în scopul conformării la legislația de mediu și creșterii eficienței energetice”*, a vizat reconstrucția și dotarea cu echipamente moderne a CET, precum și modernizarea integrală a rețelelor secundare și primare de transport a agentului termic. Proiectul



# AVENSA

**PRIMĂRIA MUNICIPIULUI BOTOȘANI**

Piața Revoluției, nr. 1, Botoșani, jud. Botoșani, cod poștal 710236

---

a inclus și realizarea de 21 de noi racorduri ale punctelor termice la rețeaua primară. Lista acestora cuprinde Punctele Termice: Luna, Rândunica, Grivița 5, 6 și 7, Parcul Tineretului 1 și 2, Săveni 2, Miorița, Castel, Pacea 1, 2 și 3, Cornișa, Octav Băncilă 1, 2 și 3, Eminescu 2, Zorilor și Marchian 1 și 2.



# AVENSA

PRIMĂRIA MUNICIPIULUI BOTOȘANI  
Piața Revoluției, nr. 1, Botoșani, jud. Botoșani, cod poștal 710236

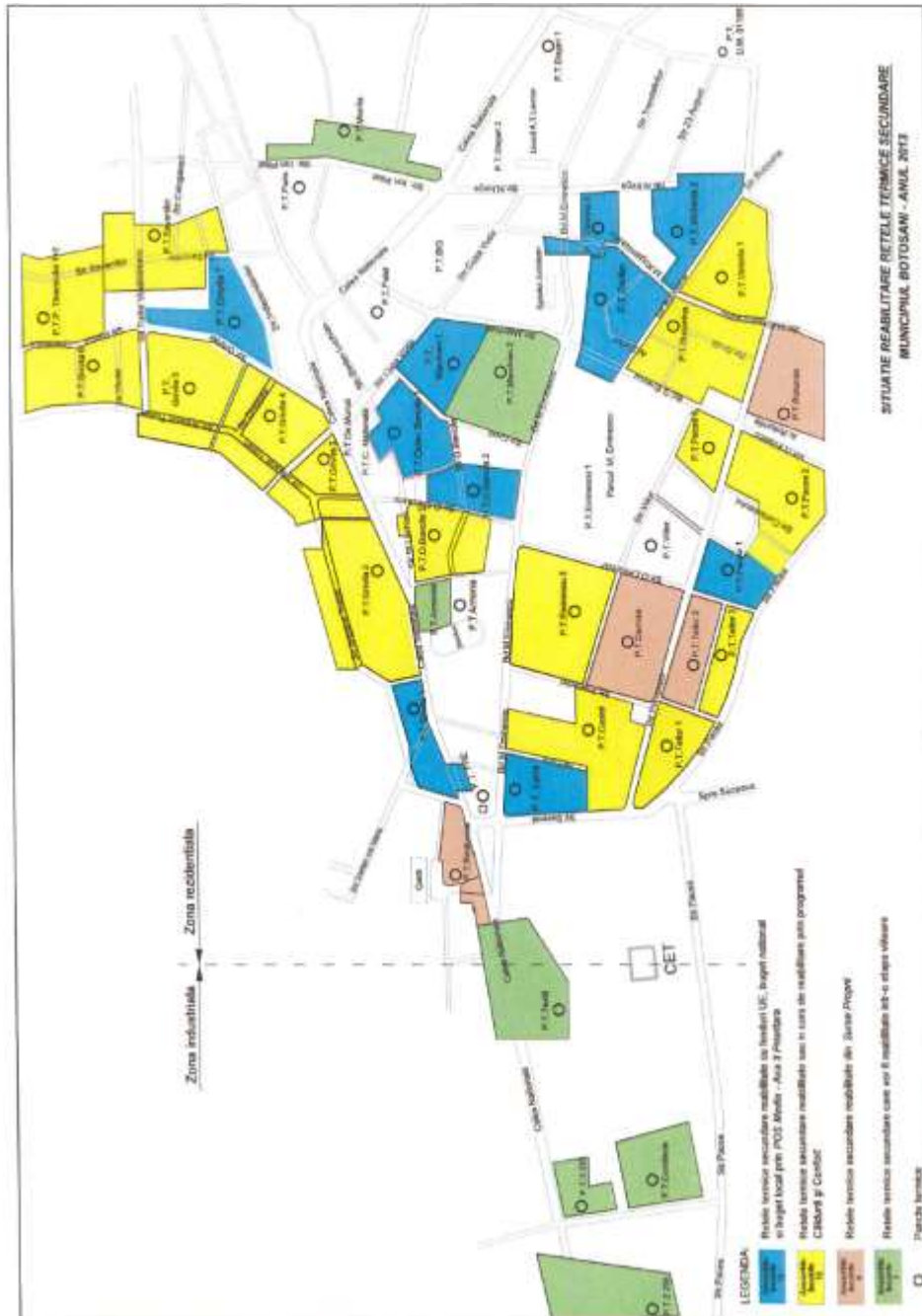


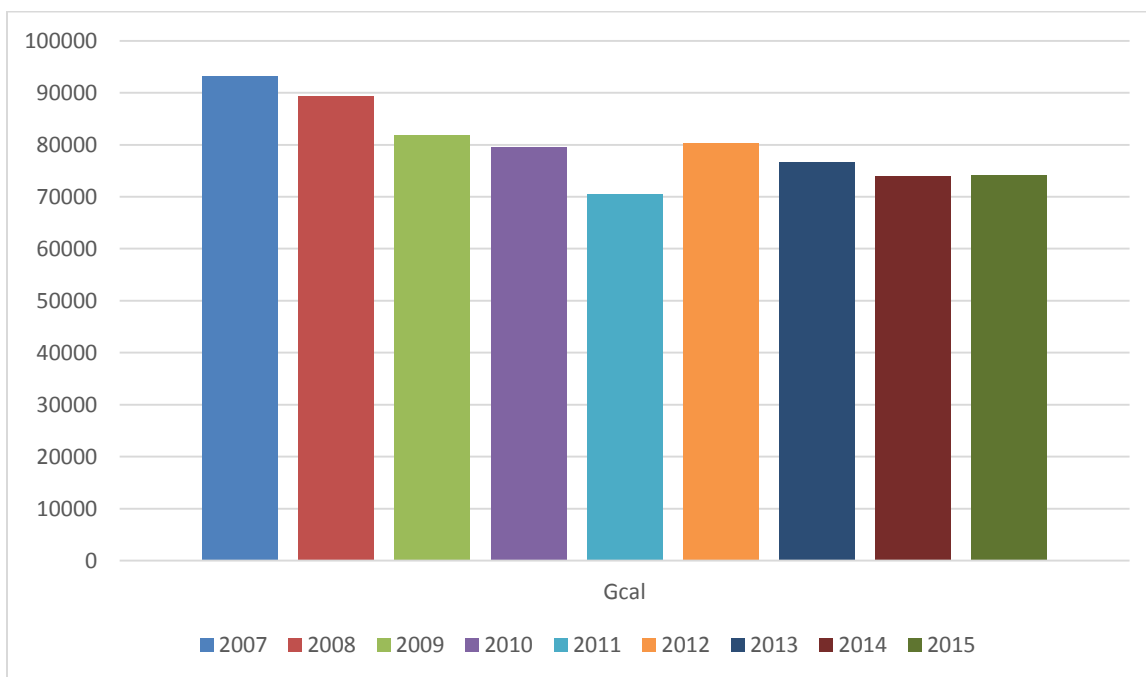
Figura 42 - Rețeaua de termoficare din municipiul Botoșani  
Sursa: MODERN CALOR



## PRIMĂRIA MUNICIPIULUI BOTOȘANI

Piața Revoluției, nr. 1, Botoșani, jud. Botoșani, cod poștal 710236

Cantitatea de energie termică furnizată de MODERN CALOR S.A. clienților săi a fost de 74.267 de Gcal în anul 2015, în scădere cu 20,6% față de nivelul maxim al perioadei, din 2007 (93.274 Gcal). Această scădere vine pe fondul debransărilor apartamentelor de la sistemul centralizat în favoarea instalării de centrale proprii pe bază de gaze naturale, al scăderii pierderilor din rețeaua de transport și distribuție, al creșterii gradului de contorizare, respectiv al montării de repartitoare. Conform datelor RGPL 2011, 47% din locuințele din municipiul Botoșani dispuneau de centrale termice proprii pe bază de gaze naturale.



**Figura 43 - Cantitatea de energie termică distribuită (Gcal) în municipiul Botoșani, în perioada 2007-2015**

*Sursa: INS. Baza de date TEMPO Online*

Municipiul Botoșani beneficiază, încă din anul 2007, de o Strategie Locală de Alimentare cu Energie Termică, care a reactualizată succesiv, ultimul demers de acest tip fiind finalizat în anul 2014. Acest document trage următoarele concluzii:

- sistemul de alimentare centralizată cu energie termică a fost modernizat într-o proporție consistentă, însă trebuie să facă față provocărilor pe termen mediu și lung;



## **PRIMĂRIA MUNICIPIULUI BOTOȘANI**

Piața Revoluției, nr. 1, Botoșani, jud. Botoșani, cod poștal 710236

---

- prin realizarea proiectului de investiții “Reabilitarea sistemului de termoficare urbană la nivelul municipiului Botoșani pentru perioada 2009-2028 în scopul conformării la legislația de mediu și a creșterii eficienței energetice” s-au atins obiectivele de mediu impuse operatorului privind încadrarea în emisiile de poluanți;
- operatorul S.C. MODERN CALOR S.A. are o situație financiară stabilă, înregistrează profit și nu are datorii la bugetul local, bugetul de stat și la fondurile speciale;
- cea mai mare problemă a sistemului de termoficare din municipiu o reprezintă volumul redus al cererii de energie termică în comparație cu dimensionarea proiectului și cu performanțele tehnico-economice ale echipamentelor și instalațiilor actuale (de circa 2,5 ori);
- zonele unitare de încălzire sunt dezechilibrate din punct de vedere al cererii de energie termică;
- unele familii întâmpină probleme cu plata facturilor la energie termică, fiind necesară continuarea politicii de subvenționare a agentului termic;
- potențialul de producere a energiei regenerabile din zonă este ridicat, mai ales pentru energia solară și biomasă;
- una dintre premisele CET de a deveni un sistem eficient de termoficare este creșterea producției de energie termică în cogenerare, cu utilizarea resurselor regenerabile, cu precădere a biomasei.

Pentru viitor (10-15 ani), consumatorii casnici și non-casnici se vor rebransa gradual la sistem, pe fondul eliminării prețurilor reglementate la gaze naturale, iar zonele de încălzire vor fi extinse, însă măsurile de reabilitare termică a blocurilor de locuințe și declinul activității industriale din ultimele două decenii vor contribui la reducerea consumului potențial față de anii 90. În acest context, cantitatea de energie termică livrată de CET va crește de la circa 113.000 Gcal/an în prezent, la 423.060 Gcal/an pe termen lung (peste 15 ani).

Obiectivele investiționale propuse de strategie au o valoare estimată totală de 32,3 mil. Euro și vizează:



## **PRIMĂRIA MUNICIPIULUI BOTOȘANI**

Piața Revoluției, nr. 1, Botoșani, jud. Botoșani, cod poștal 710236

---

- Etapa a II-a a proiectului “Reabilitarea sistemului de termoficare urbană la nivelul Municipiului Botoșani pentru perioada 2009-2028 în scopul conformării la legislația de mediu și a creșterii eficienței energetice”;
- Instalarea în CET a unui nou cazan de abur saturat cu o capacitate de 6 t/h;
- Instalarea de unități de recuperare a căldurii prin condensarea gazelor de ardere la cazanele de apă fierbinte de 45 Gcal/h;
- Atragerea de noi utilizatori racordați direct din rețeaua de transport prin intermediul modulelor termice;
- Utilizarea energiei solare ca sursă complementară de căldură în cadrul CET;
- Instalarea de unități de microcogenerare în punctele termice;
- Refacerea instalațiilor de distribuție a agentului termic pentru încălzire și apă caldă menajeră din condominii, folosind contorizarea individuală prin soluția distribuției pe orizontală;
- Utilizarea biomasei pentru diversificarea surselor de combustibil și producție în sistemul de termoficare local.

De asemenea, strategia prevede și o serie de măsuri legislative propuse la nivel local:

- completarea Regulamentului privind serviciul public de alimentare cu energie termică din municipiu, cu prevederi specifice legate de distribuția pe orizontală și repartitoarele de costuri;
- introducerea tarifului binom la energia termică (modul de facturare-încasare, obligațiile operatorului, etc.);
- aprobarea de prețuri locale de facturare sezoniere (iarnă-vară) pentru populație.

Perspectivile de viitor ale sistemelor centralizate de termoficare sunt favorabile, în contextul în care datele ANRSC indică faptul că piața gazelor naturale a fost liberalizată treptat începând din anul 2000, ceea ce a condus la creșterea prețului acestora pentru populație și agenți economici (de circa 6 ori, în termeni nominali, în perioada 2001-2014, față de o creștere de numai 2,8 ori



## **PRIMĂRIA MUNICIPIULUI BOTOȘANI**

Piața Revoluției, nr. 1, Botoșani, jud. Botoșani, cod poștal 710236

---

pentru energia termică), cei mai afectați fiind cei care au renunțat la sistemul centralizat de termoficare în favoarea centralelor individuale.

De asemenea, o altă deficiență constată la nivel local este lipsa unui Master Plan energetic al municipiului, care să integreze toate subsistemele existente și care să stea la baza creșterii eficienței energetice, atât în sectorul public, cât și în cel privat.

### **5.5. Rețeaua de alimentare cu energie electrică**

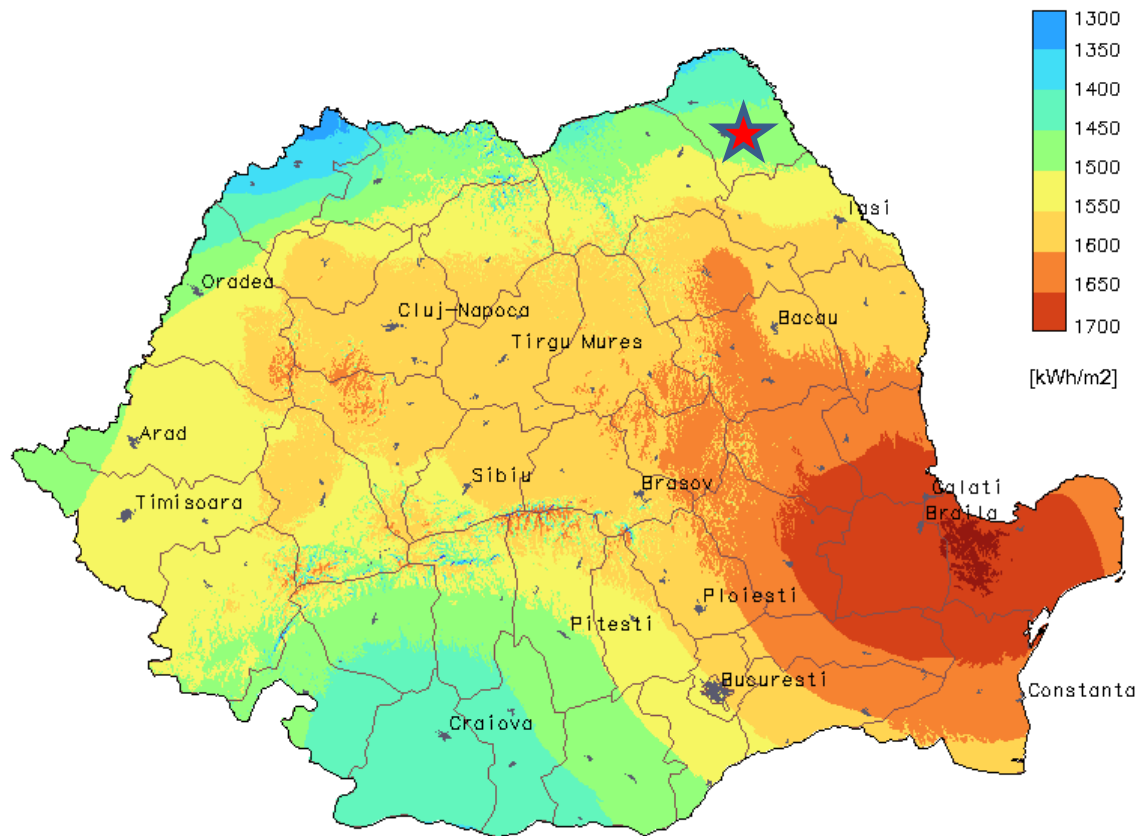
Potențialul de producere a energiei regenerabile din această zonă este unul destul de ridicat, mai ales pentru energia solară (fotovoltaică) și biomasă agricolă. Astfel, în zona municipiului Botoșani potențialul solar (iradierea globală obținută de modulele fotovoltaice înclinare optimal) este de 1450-1550 kWh/m<sup>2</sup>, ceea ce corespunde unui nivel mediu, conform unui studiu PVGIS (acronim pentru "Photovoltaic Geographical Information System) realizat pentru Comisia Europeană. PVGIS este instrument de cercetare, activități demonstrative și de susținere a politicilor europene prin evaluarea geografică a resurselor de energie solară în contextul încercărilor de a genera distribuit energia.



## PRIMĂRIA MUNICIPIULUI BOTOȘANI

Piața Revoluției, nr. 1, Botoșani, jud. Botoșani, cod poștal 710236

Yearly sum of global irradiation received by optimally-inclined PV modules  
Romania



PVGIS © European Communities, 2001-2007  
<http://re.jrc.ec.europa.eu/pvgis/>

Figura 44 - Radiația solară de la nivelul României  
Sursa: Comisia Europeană

În ceea ce privește utilizarea biomasei agricole și lemnoase în scop energetic, un studiu privind evaluarea potențialului energetic al surselor regenerabile de energie<sup>3</sup> al Ministerului Economiei, Comerțului și Mediului de Afaceri reflectă faptul că Județul Botoșani se poziționează și el în primele 15 județe la nivel național din perspectiva cantității de biomasă agricolă produsă.

Potențialul microhidroenergetic al zonei este, de asemenea, unul relativ ridicat, același studiu identificând râul Siret ca având perspective pentru amplasarea unor mici unități de producere a

<sup>3</sup> [http://www.minind.ro/domenii\\_sectoare/energie/studii/potential\\_energetic.pdf](http://www.minind.ro/domenii_sectoare/energie/studii/potential_energetic.pdf)





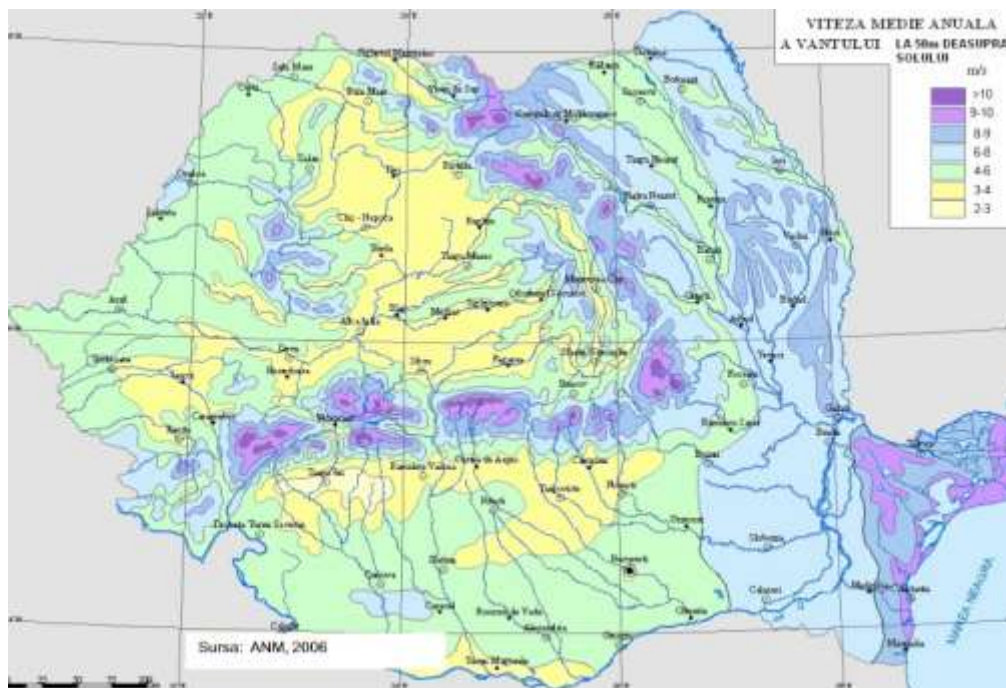
# AVENSA

## PRIMĂRIA MUNICIPIULUI BOTOȘANI

Piața Revoluției, nr. 1, Botoșani, jud. Botoșani, cod poștal 710236

energiei hidroelectrice. În prezent, în apropierea municipiului Botoșani funcționează o singură microhidrocentrală, la Bucecea, cu o putere instalată de 1,2 MW.

Potențialul eolian al zonei Municipiului Botoșani este unul mediu, cu o viteză medie anuală a vântului la 50m deasupra solului de circa 6 m/s, care asigură totuși rentabilitatea unor parcuri eoliene, chiar dacă nu același nivel ca cele din Dobrogea, unde viteza vântului depășește chiar și 10 m/s.



**Figura 45 - Viteza medie a vântului**

*Sursa: ANM*

Dintre proiectele materializate de valorificare a energiei regenerabile din zonă putem menționa, conform datelor furnizate de TRANSELECTRICA, Parcul Fotovoltaic Reditu, de lângă Municipiul Botoșani, cu o putere instalată de 3,5 MW, pe cel de la Hudum (0,03 MW), precum și două proiecte încă nefinalizate, la Frumușica (0,7 MW) și Cătămărești (0,6 MW). În domeniul energiei eoliene, în apropierea municipiului funcționează o singură astfel de centrală la Bucecea (0,03 MW), în timp ce proiectele de la Sulița, Dângeni și Vlădeni nu au fost puse în funcțiune.



# AVENSA

## **PRIMĂRIA MUNICIPIULUI BOTOȘANI**

Piața Revoluției, nr. 1, Botoșani, jud. Botoșani, cod poștal 710236

---

Cu toate acestea, potențialul de producere a energiei din surse regenerabile de la nivelul zonei rămâne încă insuficient valorificat.



*Foto: Parc fotovoltaic construit în apropierea municipiului Botoșani*

De asemenea, în pofida unor demersuri în acest sens, sistemele de iluminat public și de asigurare a energiei electrice pentru clădirile publice din oraș nu utilizează acest tip de energie. Infrastructura de iluminat public cuprinde în prezent, conform datelor furnizate de municipalitate, 116,4 km de rețea de alimentare, 5.686 de stâlpi și 6.188 de corpuri de iluminat, cu o vechime medie de 10 ani. Municipiul Botoșani a început încă din 2013 demersurile pentru preluarea rețelei de iluminat public din oraș, în vederea modernizării acesteia, transferul urmând să aibă loc în anul 2017. Serviciul de iluminat public este în prezent asigurat de compania E.ON.



*Foto: Iluminat public și festiv în centrul civic al municipiului Botoșani*



## PRIMĂRIA MUNICIPIULUI BOTOȘANI

Piața Revoluției, nr. 1, Botoșani, jud. Botoșani, cod poștal 710236

Conform datelor Recensământului General al Populației și Locuințelor 2011, 99,8% dintre locuințele din municipiul Botoșani sunt conectate la rețeaua de alimentare cu energie electrică, furnizarea acestui serviciu fiind asigurată de un operat privat – E.ON ENERGIE ROMÂNIA S.A. Din acest motiv nu se pot furniza date exacte ale parametrilor sistemului de distribuție a energiei electrice, acestea fiind considerate date confidențiale care pot influența piața concurențială. Din acest motiv, la acest capitol se vor folosi date de dinaintea privatizării acestor servicii sau date extrapolate pe baza evoluției istorice și trendului de dezvoltare care a avut loc.

Puterea totală instalată în stațiile de transformare care alimentează municipiul Botoșani este de 157 MVA, alimentarea cu energie electrică fiind caracterizată prin următoarele elemente, conform datelor la nivelul anului 2002 furnizate de operatorul public de la acea vreme (PIDU Botoșani):

**Table 3 - Indicatorii rețelei de distribuție a energiei electrice**

SPECIFICAȚIE	Situația existentă în anul 2002
<b>Rețele de medie tensiune</b>	
- tensiune 20 kv	
- lungime totală (Km)	260,16
- lungime totală LEA 20 kV (Km)	44,5
- lungime totală LES 20 kV (Km), din care:	215,66
- număr total distribuitoare (semidistribuitoare)	44
- număr total P . T .	229
- putere totală instalată în P . T .	157,04 MVA
<b>Rețele de joasă tensiune</b>	
- configurație	buclată- cu funct. Radială
- lungime totală (Km)	960,77

Sursa: *ELECTRICA*



## **PRIMĂRIA MUNICIPIULUI BOTOȘANI**

Piața Revoluției, nr. 1, Botoșani, jud. Botoșani, cod poștal 710236

---

Rețeaua de iluminat public de la nivel local este uzată din punct de vedere fizic și moral, ultimele investiții semnificative în modernizarea rețelei având loc în anul 2006. Principala problemă fiind eficiența energetică redusă a corpurilor de iluminat existente, ceea ce generează costuri mari de operare a acestui sistem, dar și emisii semnificative de CO<sub>2</sub>. Consumul de energie aferent acestui sistem a fost în anul 2016 de 3.387 mWh/an, costul energiei achitat de Primărie fiind de circa 1,8 mil. Lei. O altă problemă este legată de faptul că rețeaua de distribuție a energiei electrice și de iluminat public nu a fost extinsă în toate zonele rezidențiale noi (de ex. Doboșari).

Nu în ultimul rând, atât rețeaua de distribuție a energiei electrice, cât și cea de telecomunicații este preponderant de tip aerian, ceea ce o face vulnerabilă la intemperii și afectează aspectul urbanistic al orașului, spațiile publice și clădirile din Botoșani fiind împânzite cu cabluri aeriene suspendate ale diverșilor operatori.

### **5.6. Rețeaua de telecomunicații**

Rețelele și serviciile de telefonie fixă și mobilă, comunicațiile prin internet și serviciile conexe acestora au înregistrat în ultimii ani un avans indiscutabil, în linie cu tendințele de la nivel național și mondial. Astfel, în Municipiul Botoșani rețeaua de cabluri s-a modernizat, prin instalarea de cabluri de fibră optică, investițiile fiind realizate de către operatorii de profil.

Datele recensământului din 2011 indică faptul că doar 24,8% dintre locuitorii județului cu vârsta de peste 6 ani foloseau Internetul, sub media națională (34,9%) și EU-28 (68%). Totuși, ponderea utilizatorilor din orașele județului era mult mai mare, de 44,5%. Deși nu există date ulterioare la nivel județ, estimările INS pentru anul 2016 indică faptul că penetrarea internetului la nivel național a ajuns la 69,7% din totalul persoanelor cu vârsta de 16-74 ani, trend care putem estima că s-a înregistrat și la nivel municipal. Pe de altă parte, rapoartele ANCOM din anul 2015 indică faptul că viteza medie de download pe conexiunile fixe din județul Botoșani era una dintre cele mai reduse din țară, de 30,74 Mbps, față de o medie națională de 58,2 Mbps.



## **PRIMĂRIA MUNICIPIULUI BOTOȘANI**

Piața Revoluției, nr. 1, Botoșani, jud. Botoșani, cod poștal 710236

---

Printre operatorii de telefonie mobilă cu cei mai mulți clienți la nivel local se numără, conform datelor ANCOM: ORANGE, VODAFONE, TELEKOM . Pe lângă acești operatori, în cazul serviciilor de telefonie fixă, se adaugă TELEKOM, RCS-RDS, PAYTEL, NET-CONNECT, IRISTEL, IDILIS, EUROWEB, BVFON, 2K TELECOM<sup>4</sup>. Acoperirea este foarte bună la nivelul municipiului pentru fiecare dintre operatori, fiind disponibile pe scară largă serviciile 4G.

Principalii furnizori de servicii de internet și televiziune prin cablu de pe raza municipiului Botoșani sunt TELEKOM ROMANIA, UPC România SA și RCS-RDS.

### **5.7. Sistemul de supraveghere video**

Municipiul Botoșani dispune de un sistem de supraveghere video a spațiilor publice în vederea creșterii siguranței cetățenilor și a prevenirii infracționalității. Acesta a implicat o investiție de 2,7 mil. lei, realizată cu finanțare din POR 2007-2013. În cadrul proiectului au fost instalate 57 de camere video în 31 de locații (piețe, intersecții, parcuri, instituții de învățământ), conectate la un centru unic de comandă. Pe viitor, se dorește extinderea acestui sistem și în alte zone publice din municipiu. Acest demers este justificat de creșterea numărului de infracțiuni cercetate și soluționate de organele de poliție la nivel județean și local. Astfel, conform INS, dacă în anul 2007 se înregistrau 5.193 de astfel de cauze, în 2015 numărul lor a ajuns la 5.645, adică o creștere de 8,7%. În acest context, rata infracționalității de la nivel județean, deși inferioară mediei regionale și naționale, a crescut semnificativ față de anul 2007. Mai grav este faptul că rata criminalității, exprimată în numărul de persoane condamnate definitiv la 100.000 de locuitori, înregistrată la nivel județean (256) depășește media regională (209) și națională (213). Prin urmare, în județ se comit mai puține infracțiuni, însă numărul celor cu consecințe grave este mai ridicat.

---

<sup>4</sup> <https://statistica.ancom.org.ro:8000/sscpds/public/serviceCoverage#gmap>



## PRIMĂRIA MUNICIPIULUI BOTOȘANI

Piața Revoluției, nr. 1, Botoșani, jud. Botoșani, cod poștal 710236

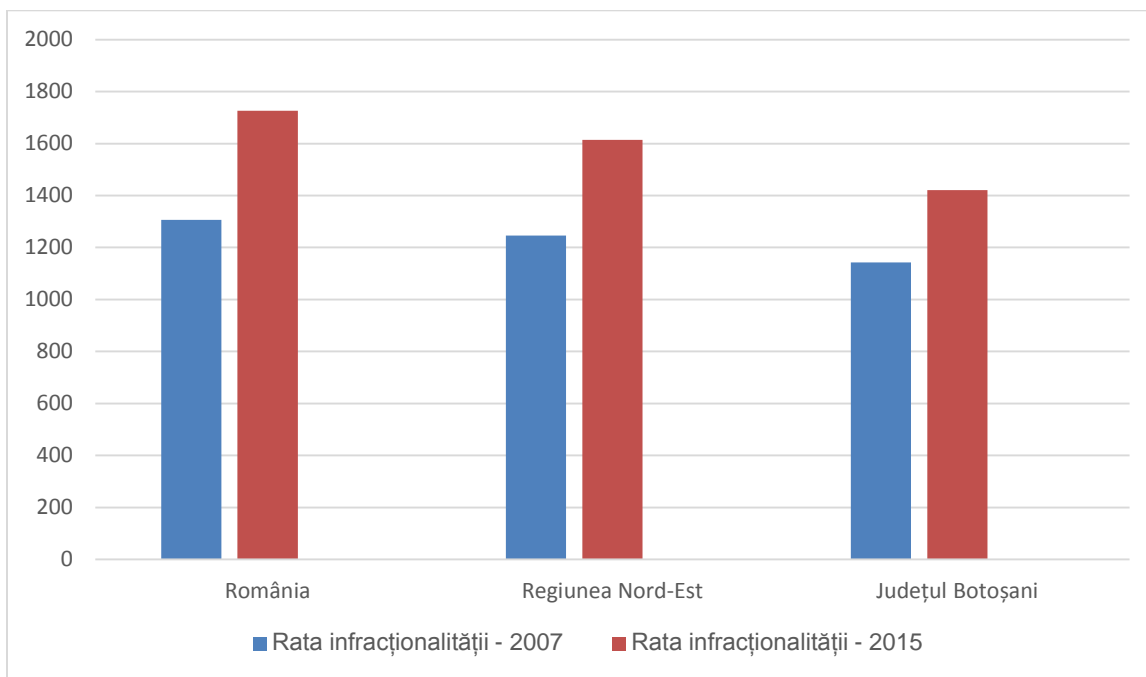


Figura 46 - Rata infracționalității (infracțiuni soluționate la 100.000 de locuitori) la nivel național, regional și județean, în 2007 și 2015

Sursa: INS. Baza de date TEMPO Online

Conform datelor furnizate de Poliția Locală, la nivelul anului 2016, în municipiul Botoșani au fost înregistrate 450 de infracțiuni stradale consemnate de Poliția Locală, Poliția Municipiului Botoșani și Inspectoratul Județean de Jandarmi, în creștere cu 12,8% față de 2015 și cu 20% față de 2014. Numărul contravențiilor aplicate a fost de 16.149, în scădere cu 18,1% față de 2015 și cu 22,7% față de 2014. Prin urmare, cazurile de încălcare a legii sunt mai puține, dar mai grave.

Poliția Locală Botoșani a identificat mai multe zone cu risc crescut pentru comiterea unor infracțiuni și contravenții, precum: intersecțiile Str. Bucovina cu străzile George Enescu, Nicolae Iorga, Maior Ignat, Viilor; Calea Națională cu străzile Petru Rareș, Cornișa, Armoniei, Octav Onicescu, Grivița, Petru Rareș; Bd. Mihai Eminescu cu străzile Petru Rareș și Prieteniei; Bd.



## PRIMĂRIA MUNICIPIULUI BOTOȘANI

Piața Revoluției, nr. 1, Botoșani, jud. Botoșani, cod poștal 710236

George Enescu și Str. Octav Onicescu cu Str. Pacea; Str. Primăverii și Aleea Nucului; Str. Grivița cu străzile Independenței și Dreptății; Zona Bazar Tati; Str. Tudor Vladimirescu cu străzile Împăratul Traian, Săvenilor, Petru Rareș, I.C. Brătianu; Str. Petru Rareș și Pușkin; Str. Victoriei cu străzile Ion Pillat și Poștei; Str. Independenței și Str. Săvenilor; Str. Ion Pillat și Str. Armeană; Str. Poștei și Parcarea Supraterană din zona Pieței.

## 6. Economie

**Provocări din Art. 7 al Regulamentului FEDR, probleme și nevoi de dezvoltare abordate în acest subcapitol:**

<b>Provocări specifice (rezultate din analiza- diagnostic)</b>	<b>Probleme de dezvoltare (rezultate din analiza- diagnostic)</b>	<b>Nevoi de dezvoltare (identificate la grupurile de lucru sectoriale)</b>
<b>Economice</b>	<b>Singurul parc industrial existent în municipiu este unul de tip brownfield, cu suprafață relativ redusă, care nu oferă suficiente facilități și flexibilitate pentru toate categoriile de investitori</b>	<b>Nevoia de dezvoltare a infrastructurii și a serviciilor suport pentru afaceri și inovare</b>
	<b>Slaba dezvoltare a sectorului CDI, în lipsa universităților și a institutelor de cercetare, precum și a transferului tehnologic dintre mediul academic și cel de afaceri;</b>	
	<b>Insuficienta colaborare pe orizontală și verticală dintre agenții economici din domiciliu, care îngreunează dezvoltarea unor clustere inovative funcționale;</b>	
	<b>Subutilizarea potențialului</b>	



## PRIMĂRIA MUNICIPIULUI BOTOȘANI

Piața Revoluției, nr. 1, Botoșani, jud. Botoșani, cod poștal 710236

	<p>agricol din zonă (circa 300 ha de terenuri agricole nu erau utilizate la ultimul recensământ agricol), mai ales în ceea ce privește producția bio/ecologică (lipsa suprafețelor agricole certificate ecologic), precum și rata ridicată de ocupare informală în domeniu;</p>	
	<p>Producătorii agricoli din zona Botoșani nu dispun de un sistem integrat și de o infrastructură adecvată care să le permită valorificarea, marketingul și comercializarea produselor agroalimentare; unele cartiere din municipiu nu dispun de piețe agroalimentare pentru aprovizionarea populației cu produse agroalimentare proaspete;</p>	
	<p>Lipsa unor facilități corespunzătoare pentru derularea activităților de comerț cu autovehicule</p>	
	<p>Volumul redus al schimburilor comerciale cu parteneri din Republica Moldova și Ucraina, în pofida distanței reduse față de granițe, precum și ponderea scăzută a exporturilor de produse cu valoare adăugată ridicată</p>	
	<p>Rata reală a șomajului, mai ales în rândul tinerilor sub 25 de ani, depășește media națională, regională și județeană</p>	





# AVENSA

## PRIMĂRIA MUNICIPIULUI BOTOȘANI

Piața Revoluției, nr. 1, Botoșani, jud. Botoșani, cod poștal 710236

---

### 6.1 Scurt istoric.

Primele informații documentare privind comerțul botoșănean cu târgurile din țările vecine datează din timpul domniei lui Petru Rareș. În 1832 existau la Botoșani 63 de bresle. Datele referitoare la anul 1845 indică un procent de 30% din numărul familiilor botoșănene ca aparținând meșteșugarilor și peste 34% comercianților. În 1889 la Expoziția Universală de la Paris „Prima societate a morilor cu aburi din Botoșani” a obținut „Marea Medalie de Aur”, iar la Expoziția Universală de la Paris din anul 1900 a fost apreciată cu „Marele Premiu”.



*Foto: Fabrică și bancă din municipiul Botoșani, la începutul secolului al XX-lea*

În 1890 a luat ființă o sucursală a B. N. R., în anul 1892 a fost înființată Societatea de economie Botoșani și în 1894 o sucursală a Băncii agricole, în forma unei societăți pe acțiuni. Industria ușoară era reprezentată în Botoșani prin fabrica „Floridas”, înființată în 1907, în care lucrau 120 de muncitoare și care confecționa cămăși, și „Prima fabrică de ciorapi și ghetre”, înființată în 1904 la Botoșani, în care lucrau 50 de muncitori. În 1890 ia ființă „Prima fabrică română de reparat mașini agricole și de fontă”, proprietar L. Halmoc, având 21 de muncitori. În 1893 ia ființă atelierul mecanic F. Blaha, în care lucrau 18 muncitori. După Primul Război Mondial se mai înființează la Botoșani fabrica „Hercules”, având ca obiect de activitate producția de



## **PRIMĂRIA MUNICIPIULUI BOTOȘANI**

Piața Revoluției, nr. 1, Botoșani, jud. Botoșani, cod poștal 710236

---

lenjerie, fabrica „Aurora” (1923), care producea panglici de mătase și bumbac, fabrica de jucării „Teddy”. La 1 octombrie 1948 se înființează la Botoșani Întreprinderea mecanică pentru agricultură și industrie alimentară (actuala FORMA SA), în 1949 ia ființă Întreprinderea textilă „Moldova”, iar în același an ia ființă Întreprinderea de confecții Botoșani. În 1965 intră în funcțiune fabrica de pâine aparținând Întreprinderii de morărit și panificație; în 1972 intră în funcțiune Întreprinderea de utilaje și piese de schimb pentru industria ușoară (I. U. P. S.); în 1976 Întreprinderea de șuruburi; în 1975 Întreprinderea „Electrocontact”; în 1977 Fabrica de izolatori electrici din sticlă, fiind prima unitate de acest gen din țară; tot în 1977 Întreprinderea de prelucrare a lemnului Botoșani; în 1980 Întreprinderea de articole tehnice din cauciuc și Filatura de fire din melană din Botoșani.

### **6.2 Agenții economici. Antreprenoriatul**

Regiunea Nord-Est înregistrează cel mai redus PIB/locuitor din România și este una dintre cele 20 cele mai sărace regiuni din Europa, atingând doar 34% din media U.E. -28 a acestui indicator macroeconomic, la nivelul anului 2015. În altă ordine de idei, Județul Botoșani înregistrează cel mai redus PIB de la nivel regional (o contribuție de 9,9% din PIB-ul regiunii Nord-Est), exceptând județul Vaslui, cu valori similare, dar la mai puțin de jumătate din valorile înregistrate de județele mai dezvoltate economic, precum Iași sau Bacău. În plus, criza economică globală a afectat sever și economia județului Botoșani, fiind înregistrate scăderi de peste 5% ale PIB, atât în 2009, cât și în 2010, urmate de o reluare a creșterii economice după anul 2010. Astfel, indicatorul PIB/locuitor (PPS) înregistrat la nivelul anului 2014 în județul Botoșani reprezenta doar 27% din media U.E. (cu o valoare de 7.500 Euro/locuitor), una dintre cele mai scăzute valori din spațiul comunitar, care pot fi atribuite specificului preponderent agricol al acestuia, în defavoarea sectoarelor cu valoare adăugată mare (de ex. servicii).



## PRIMĂRIA MUNICIPIULUI BOTOȘANI

Piața Revoluției, nr. 1, Botoșani, jud. Botoșani, cod poștal 710236

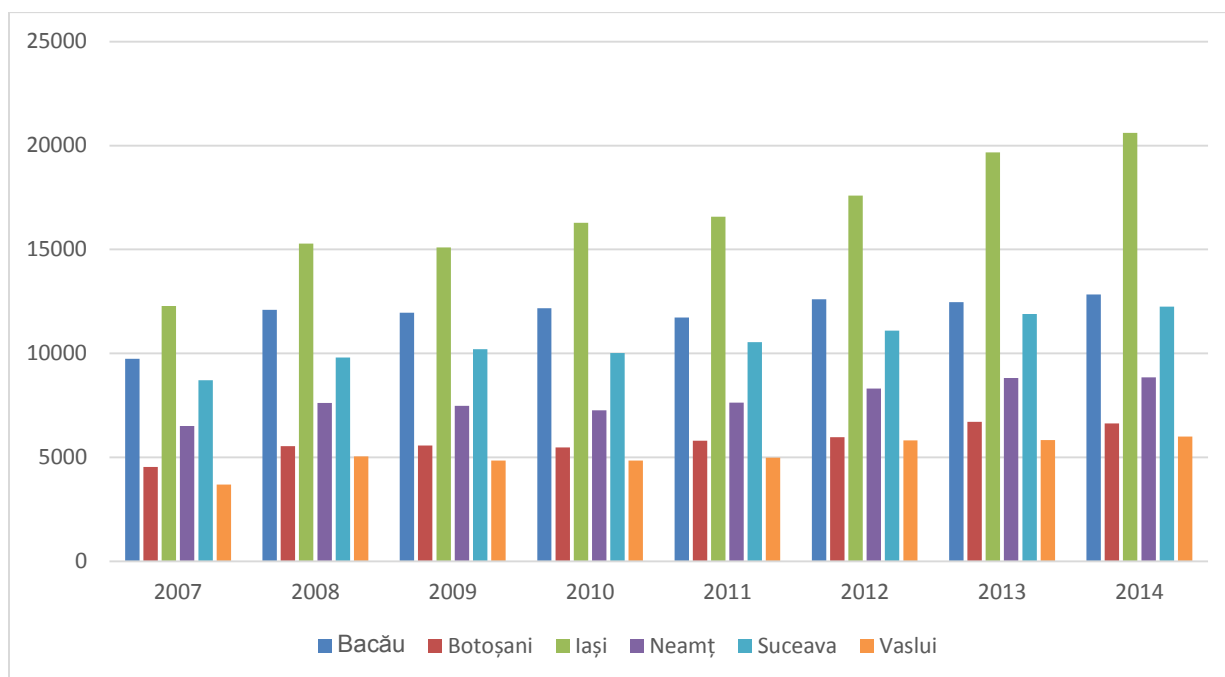


Figura 47 - Produsul Intern Brut la nivelul județelor din regiunea Nord-Est (mil. lei), în perioada 2007-2014

Sursa: INS, Baza de date TEMPO Online (2015)

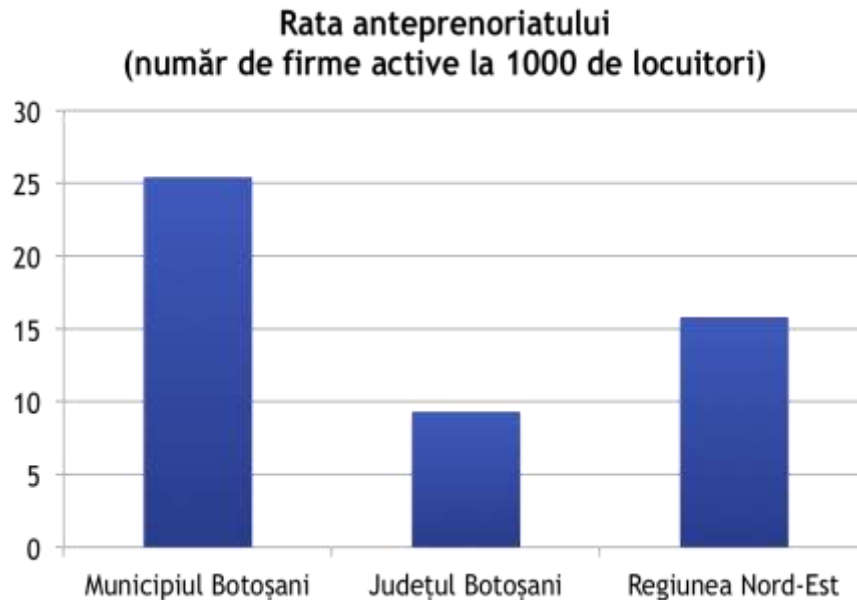
La nivelul județului Botoșani își desfășurau activitatea, în anul 2015, 4.012 unități locale active (7,4% din totalul celor existente în Regiunea Nord-Est, ultimul loc la nivel regional). Față de anul 2008, când au început să fie resimțite efectele crizei economice globale, numărul de întreprinderi a scăzut cu 11,3%, pe fondul numărului mare de radieri și a numărului scăzut de firme nou-înființate.

În pofida acestui context teritorial defavorabil, în municipiul Botoșani își desfășoară activitatea peste 7000 de agenți economici (societăți comerciale, întreprinderi familiale, persoane fizice autorizate, etc.), realizând peste 70% din PIB-ul județului. Dintre acestea, 2.800 sunt întreprinderi (70% din totalul celor existente la nivel județean), revenind, în medie, 26 de firme la 1.000 de locuitori, față de o medie județeană de 9 firme/1.000 de locuitori, cea regională de 14 și cea națională de 23 firme/1.000 locuitori.



## PRIMĂRIA MUNICIPIULUI BOTOȘANI

Piața Revoluției, nr. 1, Botoșani, jud. Botoșani, cod poștal 710236



**Figura 48 - Rata antreprenoriatului în anul 2015**

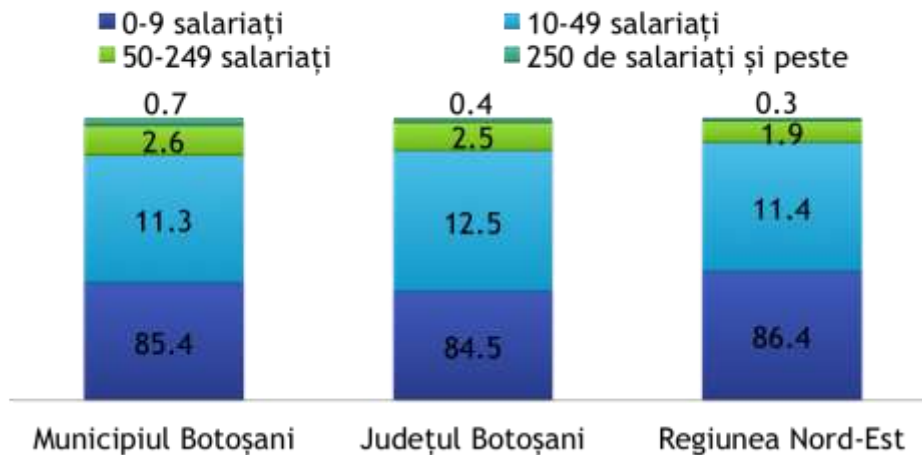
*Sursa: Baza de date BORG DESIGN*

Totuși, rata antreprenoriatului de la nivelul Botoșaniului se menține la un nivel scăzut, mai ales în rândul tinerilor. Astfel, conform datelor ONRC, județul Botoșani ocupă unul dintre ultimele 10 locuri la nivel național din perspectiva numărului de SRL-D-uri înființate (337 în anul 2016, conform ONRC), dar și la societăți înființate de studenți (313). De asemenea, conform datelor Ministerului Finanțelor Publice, nicio companie din județ nu a beneficiat de ajutor de stat în perioada 2015-2017 pentru realizarea de investiții.

Pe clase de mărime, se remarcă ponderea ridicată a sectorului IMM de la nivelul municipiului Botoșani (99,3% din totalul firmelor), procent similar cu cel de la nivel județean și regional. Totuși, peste 85% dintre întreprinderi au mai puțin de 10 salariați, multe fiind de tip individual sau familial, cu 1-3 angajați.



## Clasificarea firmelor după clasa de mărime



**Figura 49 - Clasificarea firmelor după clasa de mărime, în anul 2015**

*Sursa: Baza de date BORG DESIGN*

Cele mai multe își desfășoară activitatea în sectorul industriei prelucrătoare, al comerțului și serviciilor. Din punct de vedere al formei juridice de organizare, majoritatea firmelor sunt societăți cu răspundere limitată, iar un număr redus sunt societăți pe acțiuni.

**Table 4 - Topul firmelor din municipiul Botoșani după cifra de afaceri, în anul 2015**

Denumirea companiei	Domeniu de activitate	Cifra de afaceri (mil. lei)	Profitul net (mil. Lei)	Nr. Salariați
ELSACO ELECTRONIC SRL	Fabricarea de instrumente și dispozitive pentru măsură	376,7	13,3	368
FORMENS SRL	Fabricarea altor articole de îmbrăcăminte	240,9	20,6	939
ELSACO ENGINEERING SRL	Construcții	236,4	0,9	11
ROLANA TEX SRL	Pregătirea fibrelor și filarea fibrelor textile	234,5	2,7	294



## PRIMĂRIA MUNICIPIULUI BOTOȘANI

Piața Revoluției, nr. 1, Botoșani, jud. Botoșani, cod poștal 710236

DOLY COM SRL	Prelucrarea cărnii	148,7	2	333
GRUPUL DE DISTRIBUTIE ETA SRL	Comerț cu ridicata nespecializat de produse alimentare	148,2	3,2	211
GREIF FLEXIBLES ROMANIA SRL	Fabricarea articolelor de ambalaj din material plastic	132,4	0	761
CARREMAN ROMANIA SRL	Producția de țesături	131,5	3,7	351
VICTOR CONSTRUCT SRL	Lucrări de construcții	115,5	3,1	228
ELECTRO ALFA INTERNATIONAL SRL	Fabricarea aparatelor de distribuție și control a electricității	114,6	3,1	246
ELSACO ENERGY	Furnizare energie electrică	111,8	-0,9	6
DOLY COM DISTRIBUȚIE SRL	Comerț cu ridicata al cărnii	83,7	1,3	13
COMCEREAL SA	Cultivarea cerealelor	77,1	-3,1	216
PRODALCOM DISTRIBUTION SRL	Comerț cu ridicata al băuturilor	74,6	1,2	122
OVISIM IMPEX SRL	Comerț cu ridicata nespecializat de produse alimentare	70,,5	3	170
BIG CONF SRL	Fabricarea altor articole de îmbrăcăminte	42,7	4,6	165
ARTSANA ROMANIA SRL	Fabricarea de articole confectionate din textile	41,8	0,6	813
NOVA APASERV SA	Captarea, tratarea și distribuția apei	38,5	5,5	459
MODERN CALOR SA	Furnizarea de abur și aer condiționat	38,2	2,8	215
TRANSPORTURI AUTO SA	Construcții	35,9	1,3	145
CASTILIO SRL	Comerț cu ridicata a materialelor de construcții	32,7	2,1	80



# AVENSA

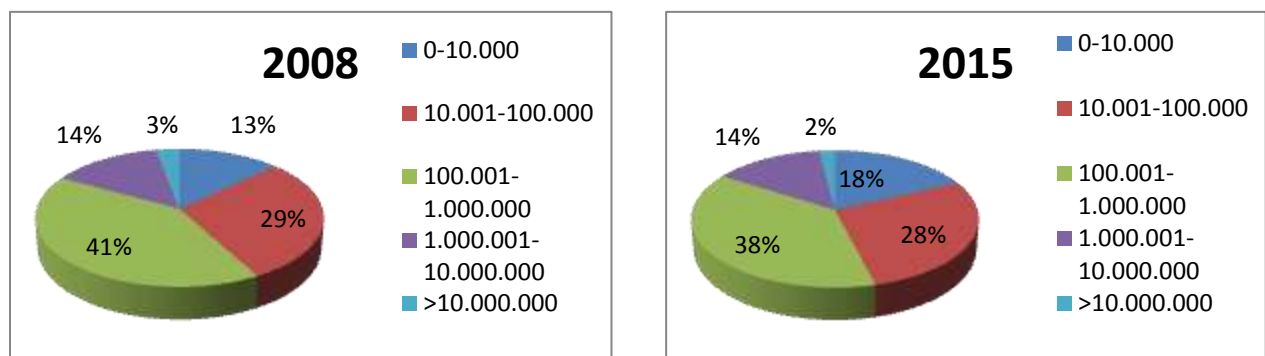
## PRIMĂRIA MUNICIPIULUI BOTOȘANI

Piața Revoluției, nr. 1, Botoșani, jud. Botoșani, cod poștal 710236

ELSACO SOLUTIONS SRL	Software	31,8	3	27
DOROTEX SRL	Pregătirea fibrelor și filarea fibrelor textile	30,9	1,5	105

*Sursa: Baza de date Borg Design*

În anul 2015, se poate observa că 84% dintre firmele din municipiul Botoșani au înregistrat o cifră de afaceri anuală de maxim 1 mil. lei, în timp ce doar 2% au depășit pragul de 10 mil. lei. Astfel, față de anul 2008, structura mediului de afaceri local funcționează de volumul afacerilor realizate nu a suferit modificări semnificative.



**Figura 50 - Structura firmelor din municipiul Botoșani după cifra de afaceri, în 2008 și 2015**

*Sursa: Baza de date Borg Design*

### 6.3 Analiza sectorială

După obiectul de activitate, în anul 2015, structura agenților economici cu sediul în Municipiul Botoșani este următoarea:



## PRIMĂRIA MUNICIPIULUI BOTOȘANI

Piața Revoluției, nr. 1, Botoșani, jud. Botoșani, cod poștal 710236

Table 5 - Structura firmelor active din municipiul Botoșani după obiectul de activitate, în anul 2015

Obiect de activitate	Nr de firme la 31.12.2015
Agricultură și silvicultură	63
Industria extractivă	4
Industria prelucrătoare	256
Producția și furnizarea de energie electrică, termică, gaze, distribuția apei, salubritate, gestiunea deșeurilor	31
Construcții	172
Comerț cu amănuntul și ridicata	794
Transport și depozitare	142
Hoteluri și restaurant	156
Informații și comunicații	77
Intermedieri financiare și asigurări, tranzacții imobiliare	110
Activități profesionale, științifice și tehnice, activități de servicii administrative și servicii suport	282
Învățământ	10
Sănătate	46
Activități culturale și recreative	26
Alte servicii	72

Sursa: Baza de date Borg Design

Unele din societățile comerciale amintite, deși au sediul social în municipiul Botoșani au puncte de lucru și în alte orașe, astfel indicatorii economici raportați cuprind și activitatea acestora. Potrivit reglementărilor contabile în vigoare în situațiile financiar-contabile indicatorii nu se prezintă defalcat, iar din acest motiv, este imposibil de determinat procentul din activitatea lor care este realizat în municipiu.





## **PRIMĂRIA MUNICIPIULUI BOTOȘANI**

Piața Revoluției, nr. 1, Botoșani, jud. Botoșani, cod poștal 710236

---

De asemenea trebuie avut în vedere și faptul că societățile prezentate sunt înregistrate după obiectul principal de activitate, declarat la Oficiul Național Registrului Comerțului, dar acestea derulează și alte activități secundare. În lipsa contabilității analitice, este imposibil de determinat ponderea fiecărei activități în parte în totalul performanțelor economice ale operatorilor.

Din analiza Tabelului 2 privind societățile comerciale din municipiul Botoșani se poate observa că la nivelul acestuia principalele sectoare de activitate sunt cel al comerțului (cu ridicata sau cu amănuntul), activitățile profesionale și de servicii administrative, industria prelucrătoare, construcțiile, transport și depozitare și intermedierea financiară alături de tranzacții imobiliare.

Trebuie menționat faptul că în subcategoria “Alte activități și servicii” sunt cuprinse: administrație publică, sănătate și asistență socială, învățământ, activități de spectacole, culturale și recreative.

### **6.3.1. Sectorul agricol**

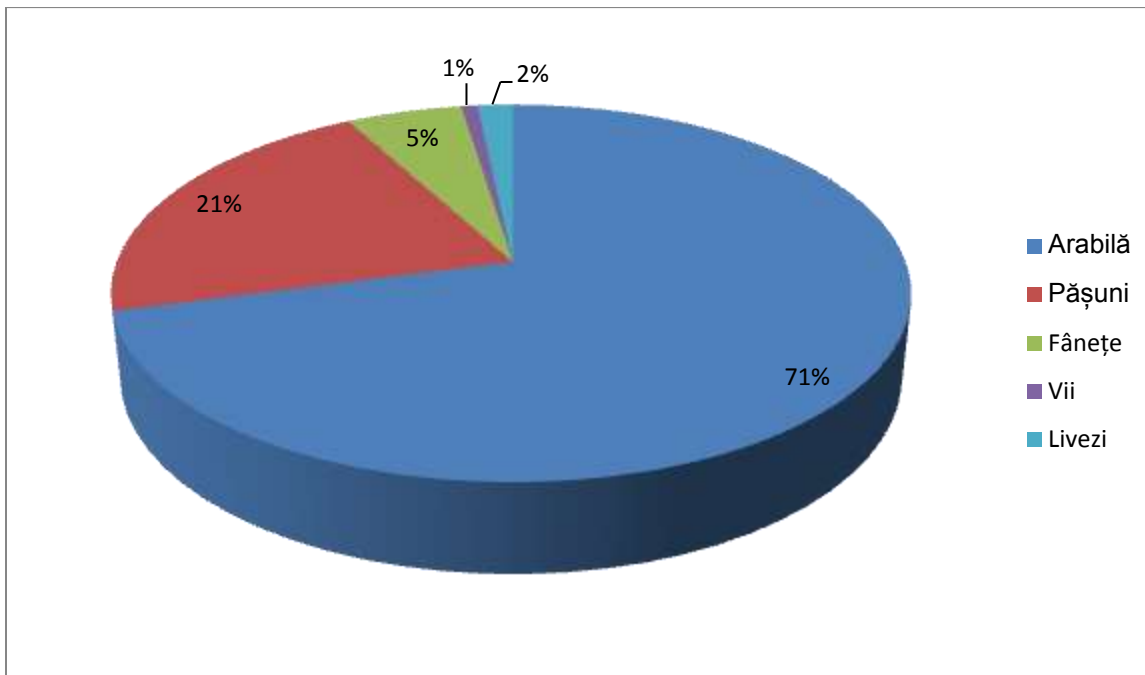
În anul 2015, suprafața totală a Municipiului Botoșani era de 4.136 ha, din care 2.701 ha reprezentau suprafața agricolă, aceasta fiind împărțită după cum urmează: 1.914 ha suprafața arabilă, 573 ha pășunile, 21 ha viile și pepinierele viticole, 45 ha livezile și pepinierele pomicole. În perioada analizată 2007-2015 se înregistrează doar mici modificări în ceea ce privește suprafața agricolă, aceasta scăzând de la 2.704 ha în 2007 la 2.701 ha în 2015.

În anul 2015, se observă preponderența terenurilor arabile (70,9%) în totalul suprafeței agricole utilizate. Pășunile ocupă doar 21,2% din aceasta, în timp ce culturile viticole și pomicole la nivelul municipiului Botoșani sunt mai restrânse (0,8% , respectiv 1,7%).



## PRIMĂRIA MUNICIPIULUI BOTOȘANI

Piața Revoluției, nr. 1, Botoșani, jud. Botoșani, cod poștal 710236



**Figura 51 - Structura suprafeței agricole din municipiu după destinație**

*Sursa: Institutul Național de Statistică. Baza de date Tempo Online*

Conform rezultatelor Recensământului General Agricol din 2010, în municipiul Botoșani existau un număr de 1.516 de exploatații agricole, cu o suprafață totală de 1981,68 ha, din care suprafața utilizată este de 1683,40 hectare.

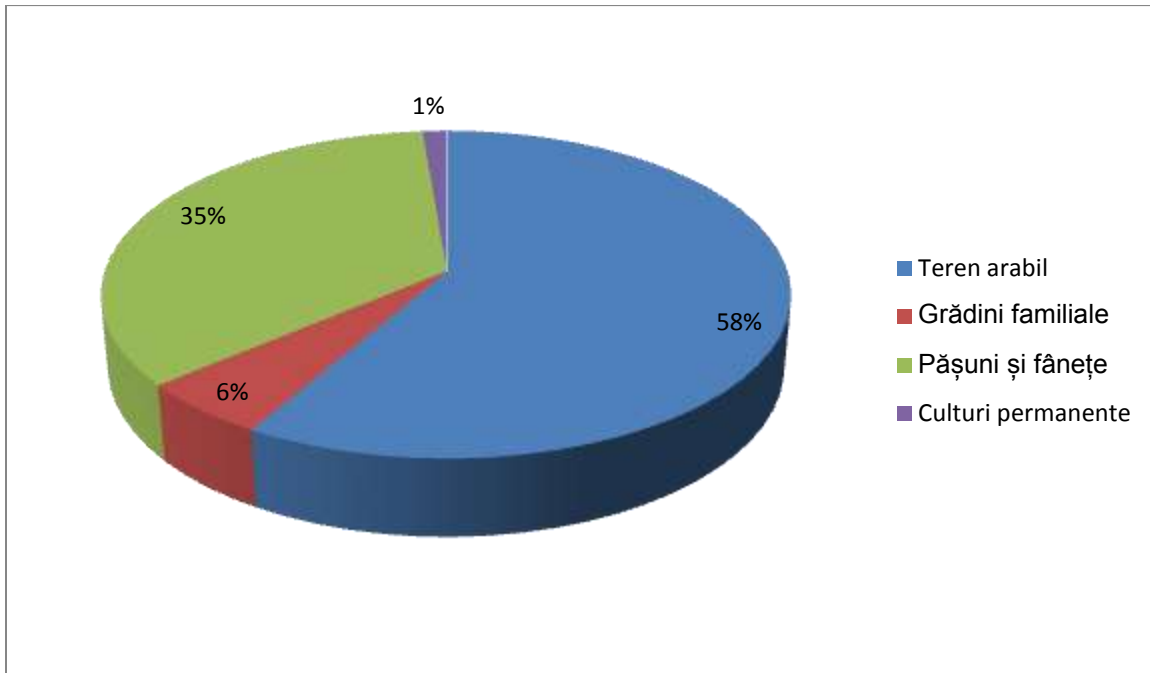
Din cele 1.516 exploatații agricole, 784 sunt mixte (cultura plantelor și creșterea animalelor), 686 cultivă exclusiv plante, iar 46 sunt axate exclusiv pe creșterea animalelor. Astfel, se observă că mărimea medie a unei exploatații agricole din municipiu este de 1,11 hectare și este mai mică decât media județeană și națională (2,2 ha, respectiv 3,1 ha).

Din totalul celor 1683,4 hectare utilizate de exploatațiile din Municipiul Botoșani se observă că 981,58 hectare (58,3%) reprezintă teren arabil, 92,86 hectare (5,5%) reprezintă grădini familiale, 587,04 hectare (34,9%) reprezintă pășuni și fânețe, iar 21,92 hectare (1,3%) reprezintă culturi permanente.



## PRIMĂRIA MUNICIPIULUI BOTOȘANI

Piața Revoluției, nr. 1, Botoșani, jud. Botoșani, cod poștal 710236



**Figura 52 - Suprafața agricolă utilizată din Municipiul Botoșani după destinație, în anul 2010**  
Sursa: Institutul Național de Statistică. Rezultatele finale ale RGA 2010

Agricultura din Municipiul Botoșani se bazează pe exploatații individuale cu echipamente și mașini agricole (tractoare, pluguri pentru tractoare, cultivatoare mecanice, semănători cu tracțiune mecanică, etc). Conform datelor RGA 2010, nicio exploatație agricolă din Municipiul Botoșani nu a folosit echipamente pentru producerea energiei regenerabile și nicio suprafață agricolă utilizată nu este certificată ecologic sau aflată în conversie.

Conform datelor de la Ministerul Agriculturii și Dezvoltării Rurale, în Municipiul Botoșani funcționează spații autorizate pentru depozitarea produselor agricole ale firmelor SC Comcereal SA (siloz cu o capacitate totală autorizată de 35.600 tone), SC 07 CCC SRL (magazie cu o capacitate de 500 tone), SC Semrom Impex SRL (un siloz de 5.000 de tone și o magazie de 1.000 de ton), SC Prodalcom S.A. (un siloz de 150 de tone) și SC Agroind Com SRL (magazie



## PRIMĂRIA MUNICIPIULUI BOTOȘANI

Piața Revoluției, nr. 1, Botoșani, jud. Botoșani, cod poștal 710236

cu o de capacitate de 500 tone). Aceeași sursă indică faptul că în județul Botoșani există circa 100 de asociații și grupuri de producători, cu precădere în domeniul creșterii animalelor.



*Foto: Fermă zootehnică și siloz de cereale în apropiere de Botoșani*

În ceea ce privește ramura creșterii animalelor, conform datelor de la RGA 2010, în Municipiul Botoșani efectivele de animale erau următoarele:

**Table 6 - Efectivele de animale din municipiul Botoșani, în anul 2010**

<b>Efective de animale</b>	<b>RGA 2010</b>
Bovine	476
Ovine	1471
Caprine	2370
Porcine	341
Păsări	13792
Cabaline	61
Iepuri de casă	69
Familii de albine	381

*Sursa: Institutul Național de Statistică. Rezultatele finale RGA 2010*



## **PRIMĂRIA MUNICIPIULUI BOTOȘANI**

Piața Revoluției, nr. 1, Botoșani, jud. Botoșani, cod poștal 710236

---

Datele recensământului populației din anul 2011 indică faptul că un număr de 2.147 de locuitori ai municipiului erau ocupați în domeniul agriculturii, silviculturii și pescuitului, ceea ce reprezintă 4,7% din populația ocupată totală. Recensământul agricol din 2010 raporta, la rândul lui, 2.729 de botoșăneni activi în agricultură, fie ca ocupație principală, fie secundară, dintre care doar 30 lucrau în exploatații cu personalitate juridică, restul fiind ocupați în propria gospodărie (agricultură de subzistență, pentru autoconsum sau mic comerț). Dintre acestea, 47% aveau vârsta de peste 55 de ani și doar 13% sub 35 de ani.

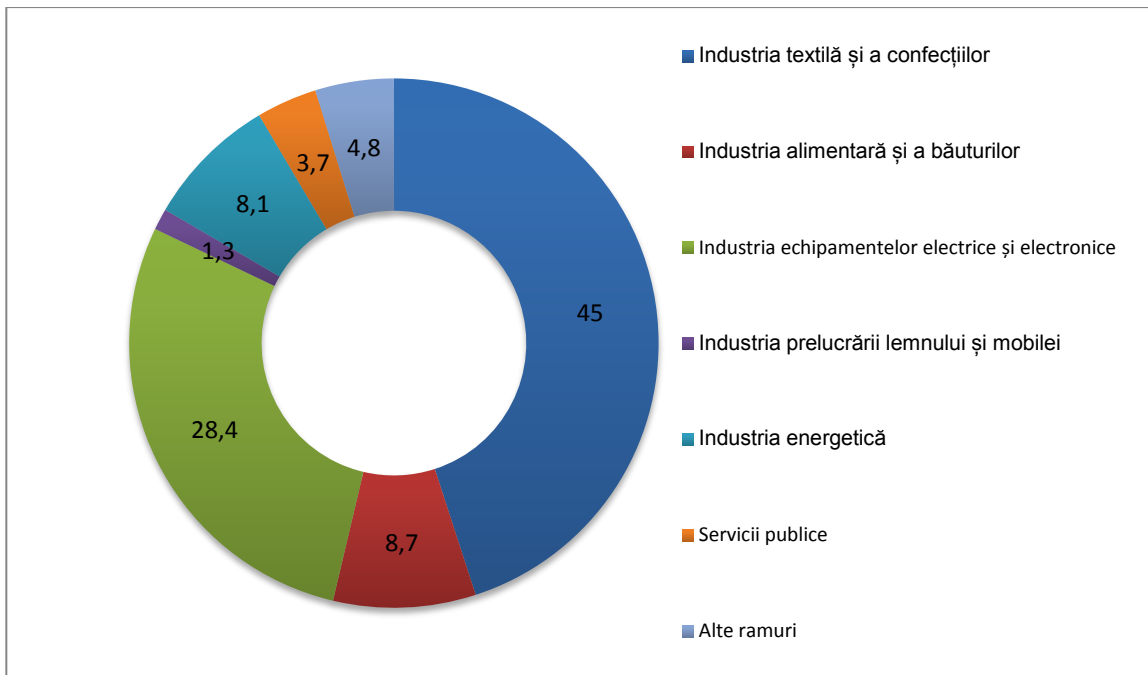
### **6.3.2. Sectorul industriei**

În acest sector își desfășurau activitatea, în anul 2015, 291 de agenți economici activi, dintre care 4 agenți economici în industria extractivă, 256 în industria prelucrătoare și 31 în energie și utilități publice. Acestea au generat o cifră de afaceri de circa 1.850 mil. lei (circa 410 mil. Euro) și au raportat peste 9.700 de salariați. Datele recensământului din 2011 indică însă faptul că peste 12.900 locuitori ai municipiului activau în sectorul industrial, fie ca salariați, fie ca persoane ocupate pe cont propriu, ceea ce reprezenta peste 25% din forța de muncă totală.



## PRIMĂRIA MUNICIPIULUI BOTOȘANI

Piața Revoluției, nr. 1, Botoșani, jud. Botoșani, cod poștal 710236



**Figura 53 - Structura producției industriale din municipiul Botoșani în anul 2015**

*Sursa: Baza de date BORG Design*

La acest nivel, cele mai dezvoltate ramuri industriale, din perspectiva numărului de firme, a cifrei de afaceri și a populației ocupate, erau:

- industria textilă și a confecțiilor – cu 45% din cifra de afaceri și 48% din forța de muncă totală ocupată în industrie, care are și o pondere covârșitoare în exporturile județului;
- industria echipamentelor electrice și electronice – cu 28% din cifra de afaceri și doar 9% din forța de muncă, fiind astfel ramura cu cea mai mare productivitate a muncii;
- industria alimentară și a băuturilor – cu 9% din cifra de afaceri din industrie și 13% din forța de muncă.

Acestea sunt urmate, la mare distanță, de industria prelucrării lemnului, care generează circa 9% din locurile de muncă, dar are o contribuție mică la producția industrială, respectiv de industria energetică, care este însă dominată de o companie de utilități publice (operatorul de termoficare MODERN CALOR).



# AVENSA

## PRIMĂRIA MUNICIPIULUI BOTOȘANI

Piața Revoluției, nr. 1, Botoșani, jud. Botoșani, cod poștal 710236

---



*Foto: Sedii moderne ale unor companii importante din municipiul Botoșani*

În industria textilă și a confecțiilor își au sediul social în municipiul Botoșani circa 60 de unități active, care realizează o cifră de afaceri de peste 800 milioane de lei, cu un număr de aproximativ 5.500 de salariați. Dacă se are în vedere clasificarea firmelor după mărimea acestora, se poate observa că în acest sub-sector activează 11 întreprinderi mari (cu peste 250 de angajați): SC Formens SRL, SC Artsana Romania SRL, SC Serconf SA, SC Rolana Tex SRL, SC Carreman Romania SRL, SC GT Company SRL, SC Summer Conf SRL, SC New Fashion SRL, SC Italpant SRL, SC Greif Flexibles Romania S.R.L, S.C. Terox Bhs Impex S.R.L., precum și mai multe întreprinderi mijlocii. [Acestea realizează, în principal, articole de îmbrăcăminte în sistem lohn, precum și diferite materiale textile pentru producătorii de profil.](#)



## PRIMĂRIA MUNICIPIULUI BOTOȘANI

Piața Revoluției, nr. 1, Botoșani, jud. Botoșani, cod poștal 710236

---



*Foto: Produse textile pentru export realizate în fabricile din municipiul Botoșani*

În industria echipamentelor electrice și electronice activau, în anul 2015, doar 10 firme, majoritatea mijlocii și parte a unor holding-uri, care realizau însă o cifră de afaceri de peste 500 mil. lei și generau circa 1.000 de locuri de muncă. Cele mai importante firme din domeniu sunt Grupul Elsaco, respectiv Grupul Electro Alfa Internațional, doi dintre lideri pieței autohtone de proiecte termoelectrice, eficiență energetică, IT&C, aparatură de măsură și control, echipamente electrice de medie și joasă tensiune etc.

Industria alimentară se remarcă, la nivel local, printr-un număr de circa 70 de unități active, majoritatea mici, cu o cifră de afaceri cumulată de 175 mil. lei, care asigură un număr de 1.500 de locuri de muncă. Cele mai importante unități de profil sunt Doly Com S.R.L. (producător de carne și preparate din carne), respectiv Casa Pâinii S.R.L. (panificație). În industria lemnului se remarcă un singur producător mare de mobilă, compania Luca Damarilo S.R.L., cu peste 250 de salariați și o cifră de afaceri de aproape 25 mil. lei.

În ceea ce privește piața de desfacere, cea mai mare parte a producției din domeniul industriei textile și a confecțiilor textile, al echipamentelor electronice și electrice, respectiv a mobilei sunt exportate preponderent către piețele vest-europene (Italia, Franța, Spania, Marea Britanie,





## **PRIMĂRIA MUNICIPIULUI BOTOȘANI**

Piața Revoluției, nr. 1, Botoșani, jud. Botoșani, cod poștal 710236

---

Germania, etc.), în timp ce produsele alimentare sunt comercializate preponderent în România. Relațiile comerciale cu țările învecinate – Republica Moldova și Ucraina – se mențin la un nivel scăzut ((sub 10% din totalul volumului exporturilor și importurilor), proiectele transfrontaliere de întărire a cooperării economice fiind puține și lipsite de impact notabil până în prezent.

### **6.3.3. Sectorul construcțiilor**

Activitatea de construcții se diversifică atât în zona construcțiilor civile și edilitare, cât și a construcțiilor industriale.



*Foto: Utilaje pentru construcții deținute de companiile de profil din municipiul Botoșani*

În acest sector, la nivelul anului 2015, se regăsesc 172 de firme active, cu o cifră de afaceri de circa 565 mil. lei și peste 2.100 de salariați. Cele mai mari dintre acestea, din perspectiva cifrei de afaceri, sunt Elsaco Engineering, Victor Construct, Transporturi Auto, Electroconstrucția Elco, Conrec, Dioconstruct, Asicons etc.

Numărul persoanelor care activează în sectorul construcțiilor este, în realitate, mai mare, datele recensământului din 2011 indicând un număr de circa 5.300 de persoane ocupate în domeniu,



## **PRIMĂRIA MUNICIPIULUI BOTOȘANI**

Piața Revoluției, nr. 1, Botoșani, jud. Botoșani, cod poștal 710236

---

cele mai multe activând pe cont propriu. Cea mai mare parte dintre aceștia erau activi în domeniul construcțiilor de clădiri (78%), al lucrărilor speciale (15%), respectiv al celor de geniu (7%).

În contextul în care ritmul construcției de locuințe și de spații industriale de la nivelul municipiului se menține la cote foarte scăzute, cele mai multe dintre companiile locale de construcții s-au orientat către lucrările publice de infrastructură (drumuri și poduri, rețehnologizări de sisteme de termoficare, construcții și reabilitări de clădiri de interes public etc.) Prin urmare, dezvoltarea acestor activități la nivel local va depinde pe viitor de mai mulți factori, precum atragerea de noi investitori care să genereze cerere de lucrări în sectorul privat, precum și creșterea fondurilor publice alocate lucrărilor de infrastructură.

### **6.3.4. Sectorul serviciilor**

În Municipiul Botoșani, sectorul terțiar are o contribuție importantă la economia locală (54,6% din forța de muncă ocupată și 76,5% din numărul agenților economici), însă cea mai mare parte a firmelor și salariaților activează în sub-sectorul comerțului, restul sub-sectoarelor fiind slab dezvoltate. Sub-sectorul comerțului a cunoscut o dezvoltare continuă de-a lungul timpului fapt evidențiat și de numărul relativ ridicat al firmelor din acest domeniu, de aproape 800 (peste o treime din totalul celor existente în municipiu), precum și al persoanelor ocupate (8.100, la recensământul din 2011, adică 18% din forța de muncă totală). În localitate funcționează numeroase unități comerciale, depozite de materiale de construcții, farmacii, stații de carburanți, service-uri și spălătorii auto, etc., care deservește locuitorii orașului, cât și pe cei din zonele limitrofe orașului. În ultimii ani, au fost deschise unități comerciale de mari dimensiuni (hiper și supermarketuri, magazine de bricolaj etc.) ale unor rețele internaționale sau autohtone cum ar fi: Carrefour, Lidl, Profi, Kaufland, Penny Market, Dedeman, Altex, Praktiker etc., precum și două unități de tip mall – Uvertura Mall și Botoșani Shopping Center.



## **PRIMĂRIA MUNICIPIULUI BOTOȘANI**

Piața Revoluției, nr. 1, Botoșani, jud. Botoșani, cod poștal 710236

---

Sectorul transporturilor și logisticii ocupă circa 2.100 de persoane (4,8% din forța de muncă totală), pe piața locală fiind prezent aproape 150 de unități cu acest profil. Cele mai multe dintre acestea sunt IMM-uri din sectorul transportului rutier de mărfuri, însă cea mai mare firmă de profil este ELTRANS, operatorul de transport public deținut de municipalitate. Nivelul de dezvoltare a acestor servicii este limitat de slaba dezvoltare a mediului de afaceri local și de volumul scăzut al schimburilor comerciale externe.

Activitățile de tip HORECA (hoteluri, restaurante, catering) sunt, la rândul lor, subdezvoltate, inclusiv pe fondul circulației turistice reduse și a puterii scăzute de cumpărare a populației. În domeniu activează la nivel local peste 150 de agenți economici, însă cei mai mulți sunt microîntreprinderi care administrează baruri și cafenele, numărul unităților de cazare fiind foarte mic. În acest domeniu sunt ocupate circa 1.200 de persoane (2,7% din total), dintre care mai puțin de 200 în unități de primire a turiștilor.

Ramurile sectorului terțiar care au o valoare adăugată ridicată și oferă un nivel de salarizare corespunzător, respectiv IT&C, intermediari financiare, activități științifice, tehnice și profesionale, sunt slab dezvoltate (5,7% din forța de muncă ocupată și 15% din numărul total de firme). În municipiul Botoșani sunt totuși prezente sucursale ale principalelor unități bancare din țară, precum Banca Transilvania, Bancpost, BRD Groupe Societe Generale, Banca Românească, Unicredit Țiriac Bank, Piraeus Bank, CEC Bank, BCR, Banca Carpatica, Alpha Bank, OTP etc., în care activează peste 700 de angajați.



## PRIMĂRIA MUNICIPIULUI BOTOȘANI

Piața Revoluției, nr. 1, Botoșani, jud. Botoșani, cod poștal 710236

---



*Foto: Agenții bancare din centrul civic al municipiului Botoșani*

Sectorul local de IT&C cuprinde peste 70 de agenți economici, care asigură peste 600 de locuri de muncă. Singurul operator local de profil cu o cotă importantă de piață este Grupul ELSACO, care produce atât echipamente hardware, cât și software specializat.

În domeniul activităților științifice, tehnice și profesionale activează peste 100 de agenți economici, majoritatea microîntreprinderi, ponderi mai importante având cele active pe piața serviciilor juridice și de contabilitate, respectiv a celor de arhitectură, proiectare și inginerie. În schimb, mai puțin de 100 de persoane sunt active în domeniul cercetării-dezvoltării, consultanței și managementului sau a publicității.

### 6.4. Forța de muncă

Ultimele date exhaustive disponibile, cele de la recensământul din 2011, indicau la nivelul municipiului Botoșani o populație activă de 50.675 de persoane, adică 47,4% din populația stabilă totală, respectiv o populație ocupată de 45.463 de persoane (42,5% din total). În comparație cu recensământul anterior, din anul 2002, se constată o scădere a populației active cu 5,8% și o creștere a celei ocupate cu 10,1%. Dintre acestea din urmă, 92,7% aveau statutul de salariat, 4,3% de lucrător pe cont propriu, 1,9% de patron, iar 1,1% erau lucrători neremunerați în propria gospodărie.

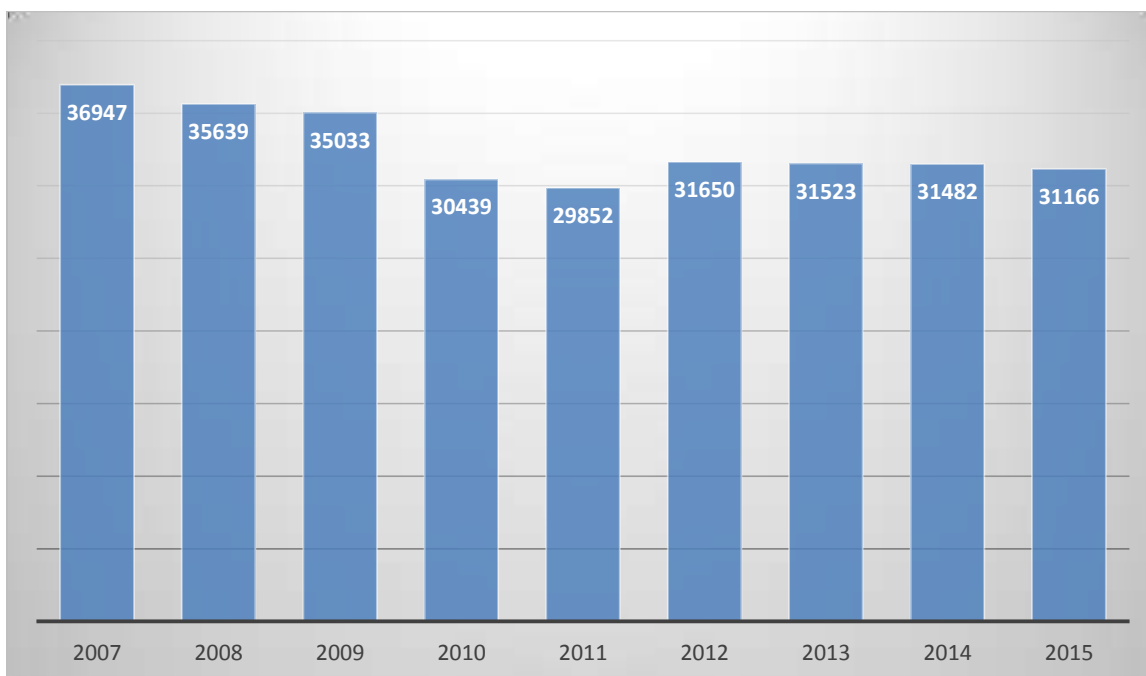
Estimările INS cu privire la evoluția numărului total de salariați (cei care au contract de muncă echivalent normă întreagă) din municipiul Botoșani indică tendința descrescătoare a acestuia.



## PRIMĂRIA MUNICIPIULUI BOTOȘANI

Piața Revoluției, nr. 1, Botoșani, jud. Botoșani, cod poștal 710236

Potrivit datelor INS, în anul 2007 erau înregistrați în municipiul Botoșani 36.947 de salariați (64,8% din totalul salariaților din județ), iar în anul 2015 doar 31.166 (64,3% din totalul județean). Minimul perioadei analizate se observă la nivelul anului 2011, atunci când numărul salariaților a scăzut sub 30.000 (mai exact, 29.852). Aceste scăderi pot fi explicate pe fondul crizei economice care a determinat restrângerea activității pentru diferite societăți.



**Figura 54 - Evoluția numărului de salariați din municipiul Botoșani în perioada 2007-2015**

*Sursa: Institutul Național de Statistică. Baza de date TEMPO Online*

În ceea ce privește structura populației ocupate din municipiu la recensământul din 2011, sectorul serviciilor asigură 54,6% dintre locurile de muncă, urmat de industrie (28,5%, inclusiv energie și utilități publice), construcții (12,2%) și agricultură (4,7%). În comparație cu recensământul din 2002, s-a constatat o scădere a ponderii populației ocupate în industrie și agricultură cu 9, respectiv 2,4 puncte procentuale, în favoarea construcțiilor (+7 puncte) și a serviciilor (+4,4).



## PRIMĂRIA MUNICIPIULUI BOTOȘANI

Piața Revoluției, nr. 1, Botoșani, jud. Botoșani, cod poștal 710236

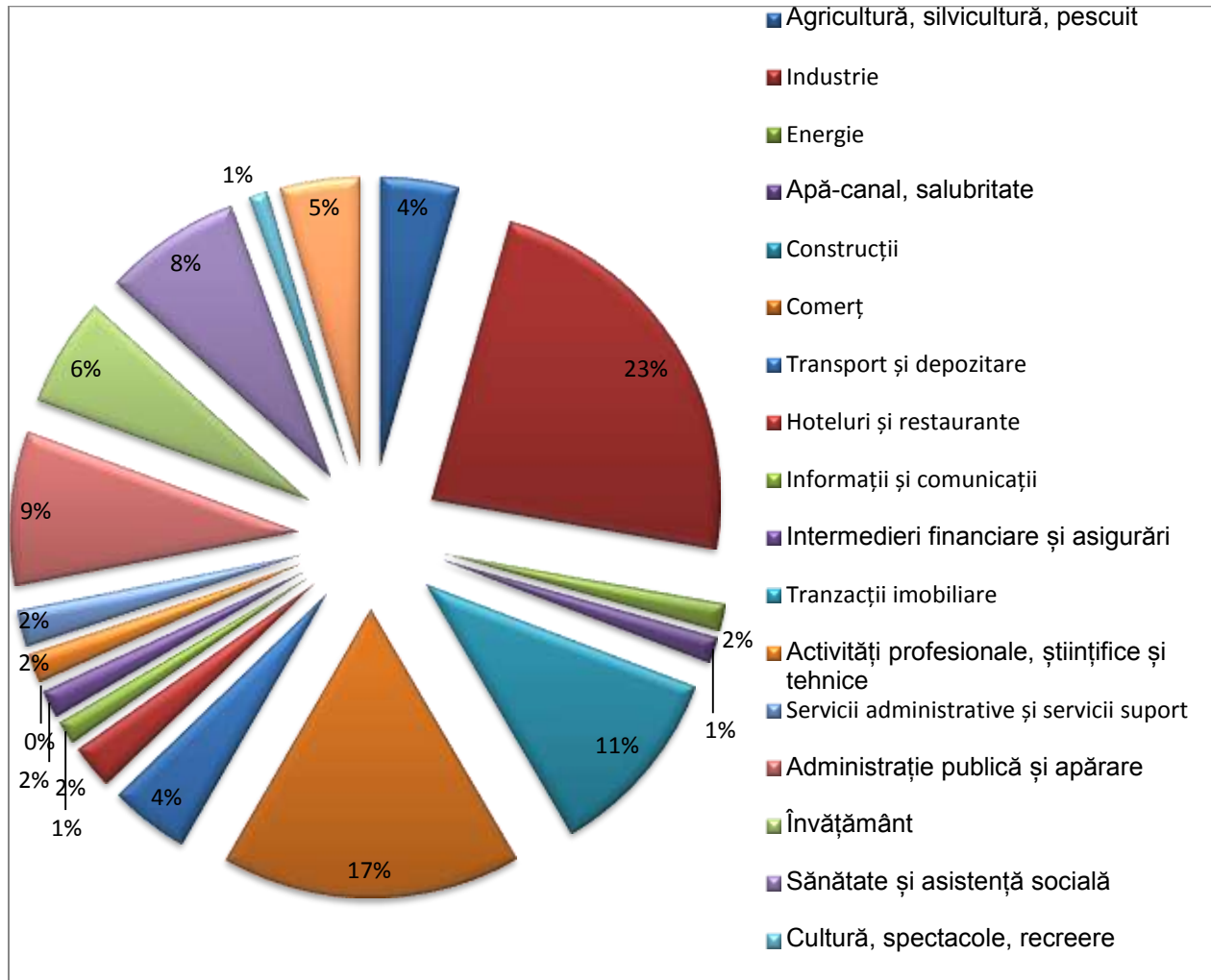


Figura 55 - Structura salariilor pe principalele activități ale economiei naționale

Sursa: INS. Fișa localității

După cum se poate observa din figura de mai sus, sectoarele cu valoare adăugată ridicată și cu un nivel de salarizare peste medie (informații și comunicații, intermedieri financiare și asigurări, servicii profesionale, tehnice și științifice) ocupă împreună mai puțin de 5% din forța de muncă salariată de la nivel local, în defavoarea sectoarelor cu valoare adăugată redusă și nivel redus de salarizare, precum industrie (28% din total), comerț (18%), construcții (12%) sau servicii



## PRIMĂRIA MUNICIPIULUI BOTOȘANI

Piața Revoluției, nr. 1, Botoșani, jud. Botoșani, cod poștal 710236

preponderent publice (sănătate, învățământ, asistență socială, administrație publică, apărare, asistență socială – 24%).

În anul 2016, în Municipiul Botoșani erau înregistrați oficial la AJOFM un număr de 780 de șomeri, dintre care 428 de sex masculin și 352 de sex feminin, ceea ce reprezintă 13,7% din totalul persoanelor șomere din județul Botoșani. La nivelul localității, rata șomajului este de 1,5% (raportată la populația activă), mai mică decât media județeană de 5,5%, cea regională de 6,4%, și cea națională de 4,8% .



Figura 56 - Evoluția numărului de șomeri înregistrați oficial în municipiul Botoșani, în perioada 2010-2016

Sursa: INS. Baza de date TEMPO Online

Datele recensământului din 2011 indică totuși faptul că 5.212 de locuitori ai municipiului s-au declarat șomeri, de 3 ori mai mulți decât cei oficial înregistrați la AJOFM, rata reală a șomajului la populația activă fiind de 10,3%, peste media națională (7,3%), regională (6,6%) și județeană (5%). Cea mai mare rată a șomajului real se înregistra la grupele de vârstă 15-19 ani (53,1% din



## **PRIMĂRIA MUNICIPIULUI BOTOȘANI**

Piața Revoluției, nr. 1, Botoșani, jud. Botoșani, cod poștal 710236

---

numărul total al activilor) și 20-24 de ani (34,2%). De asemenea, ponderea șomerilor de sex masculin era de 64,1%, mult peste cea a femeilor (35,9%).



*Foto: Agenția Județeană de Ocupare a Forței de Muncă Botoșani*

Cu privire la nivelul salarizării din municipiu nu există date statistice, dar dacă se are în vedere ponderea redusă a activităților cu valoarea adăugată, acesta se plasează în jurul mediei județene de 1.491 de lei net lunar în 2015, cu 4,5% sub valoarea mediei regionale de 1.562 de lei și cu 19,8% sub cea națională de 1.859 de lei. În intervalul 2008-2015 s-a înregistrat o creștere continuă a salariilor de la nivel județean, dar acestea s-au menținut permanent la un nivel foarte scăzut în context național, pe fondul structurii economice puțin competitive a județului (industrii cu valoare adăugată scăzută, comerț, construcții și servicii publice).





## PRIMĂRIA MUNICIPIULUI BOTOȘANI

Piața Revoluției, nr. 1, Botoșani, jud. Botoșani, cod poștal 710236

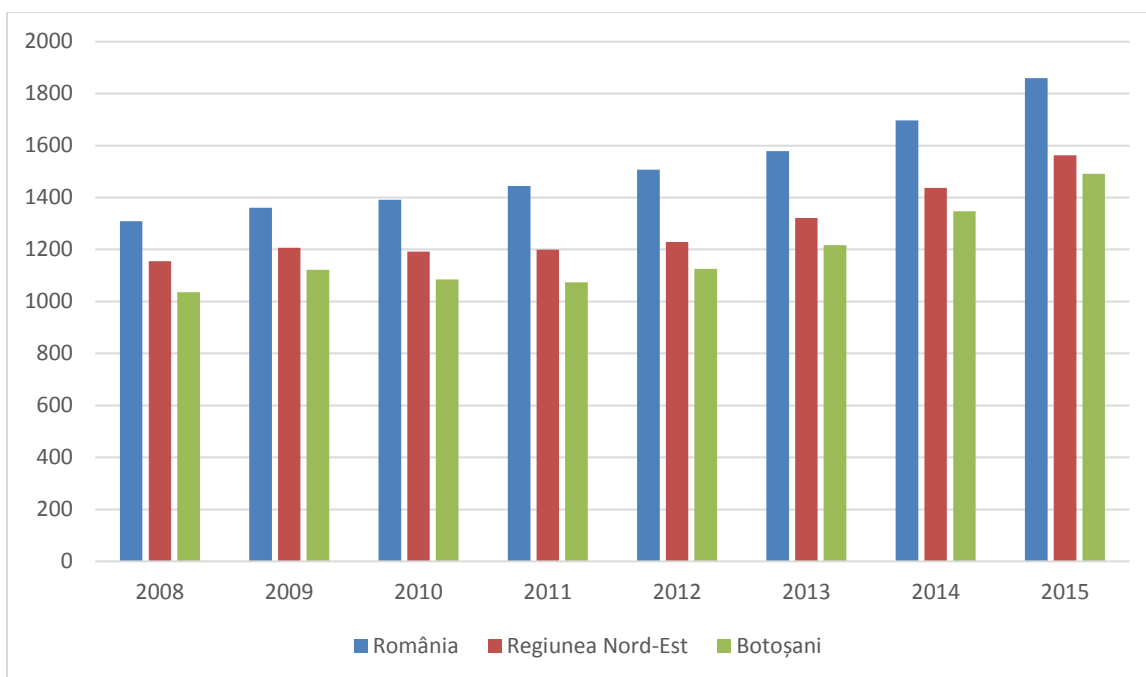


Figura 57 - Salariul mediu net lunar (lei), la nivel național, regional și județean, în perioada 2008-2015

Sursa: INS. Baza de date TEMPO Online

Salariile cele mai mici se înregistrează, în 2015, în domeniile hoteluri și restaurante (885 de lei), comerț (1.134 de lei), cultură și activități recreative (1.222 de lei), servicii administrative și suport (1.225 de lei) industrie (1.237 de lei), transporturi (1.238 de lei) și construcții (1.291 de lei). Cele mai ridicate salarii se ofereau în administrație (2.530 de lei), energie (2.349 de lei) și intermediari financiare (2.321 de lei).

### 6.5. Activitatea de cercetare-dezvoltare și inovare. Structurile asociative

În municipiul Botoșani precum și în proximitatea sa, nu își desfășoară activitatea niciun institut național de cercetare-dezvoltare, nici din coordonarea ANCS ori a vreunui minister. De asemenea, pe raza municipiului nu își are sediu nicio universitate, fiind disponibile doar cursuri



## **PRIMĂRIA MUNICIPIULUI BOTOȘANI**

Piața Revoluției, nr. 1, Botoșani, jud. Botoșani, cod poștal 710236

---

la distanță oferite de alte universități din țară. Cu toate acestea, mediul de afaceri din municipiu poate valorifica existența celor 25 de centre de excelență și 79 de centre de cercetare acreditate CNCSIS de la nivelul instituțiilor de învățământ superior din Iași și Suceava (Universitatea „Alexandru Ioan Cuza”, Universitatea Tehnică „Gheorghe Asachi”, Universitatea de Medicină și Farmacie „Gr.T. Popa”, Universitatea de Arte ”George Enescu”, Universitatea de Științe Agricole și Medicină Veterinară, Universitatea ”Mihail Kogălniceanu”, Universitatea ”Petru Andrei”, Universitatea ”Apollonia”, Universitatea „Ștefan cel Mare”).

Din perspectiva ponderii din PIB alocat activităților de cercetare-dezvoltare, județul Botoșani se plasa, la nivelul anului 2015, pe ultimul loc la nivel regional și pe locul 35/42 la național, cu un procent de doar 0,02% (1,5 mil. lei), față de 0,3% la nivelul regiunii Nord-Est și 0,4% la nivelul României. De asemenea, numărul angajaților (echivalent normă întreagă) din domeniul CDI a scăzut de la 46 în 2007, la doar 6 în 2015, ceea ce plasează județul Botoșani pe penultimul loc la nivel național. Subdezvoltarea acestui sector limitează transferul tehnologic dinspre mediul de cercetare spre cel de afaceri, cu impact negativ asupra competitivității economiei locale, care este deja dependentă de industrii și servicii cu valoare adăugată redusă.



# AVENSA

**PRIMĂRIA MUNICIPIULUI BOTOȘANI**

Piața Revoluției, nr. 1, Botoșani, jud. Botoșani, cod poștal 710236

---



*Foto: Proiecție a Centrului de Cercetare-Dezvoltare al S.C. ELECTRO ALFA  
INTERNAȚIONAL S.R.L. Botoșani*

Un prim pas în dezvoltarea activităților de cercetare-dezvoltare-inovare de la nivelul municipiului Botoșani a fost făcut de S.C. ELECTRO ALFA INTERNAȚIONAL S.R.L., care a implementat proiectul ”Creșterea capacității de Cercetare-Dezvoltare a companiei SC ELECTRO ALFA INTERNATIONAL SRL în vederea asigurării competitivității pe piață”, co-finanțat din POS CCE 2007-2013. În cadrul acestui proiect s-au realizat un Centru de Cercetare-Dezvoltare și un Atelier de Cercetare-Dezvoltare Prototipuri, unde se vor realiza încercări de performanță și de tip (electrice și mecanice) pe modele experimentale, prototipuri și serii zero, în vederea testării viabilității și a eficienței noilor soluții tehnice.

De menționat este și faptul că, la nivelul regiunii Nord-Est, există 8 cluster (la care se adaugă unul național, cu reprezentanță în regiune) în domeniile: imagistică medicală, confecții-textile, turism, industrii creative, media-IT și TIC, care pun laolaltă resursele din mediul academic, de afaceri, public, precum și pe cele ale unor organizații de tip catalizator (ADR Nord-Est, firme de



## **PRIMĂRIA MUNICIPIULUI BOTOȘANI**

Piața Revoluției, nr. 1, Botoșani, jud. Botoșani, cod poștal 710236

---

consultanță, camere de comerț și patronate, etc.), în vederea creșterii competitivității economice, prin promovarea transferului tehnologic, a integrării firmelor în lanțurile de furnizare, a dezvoltării de noi produse și a promovării acestora pe piețele internă și externă, etc. Singura firmă din municipiul Botoșani care fac parte dintr-un cluster - Clusterul ASTRICO Nord-Est (textile-confecții), este S.C. JATEX S.A., producător de confecții textile. De asemenea, Consiliul Județean Botoșani este membru fondator al Clusterului EURONEST (IT&C).

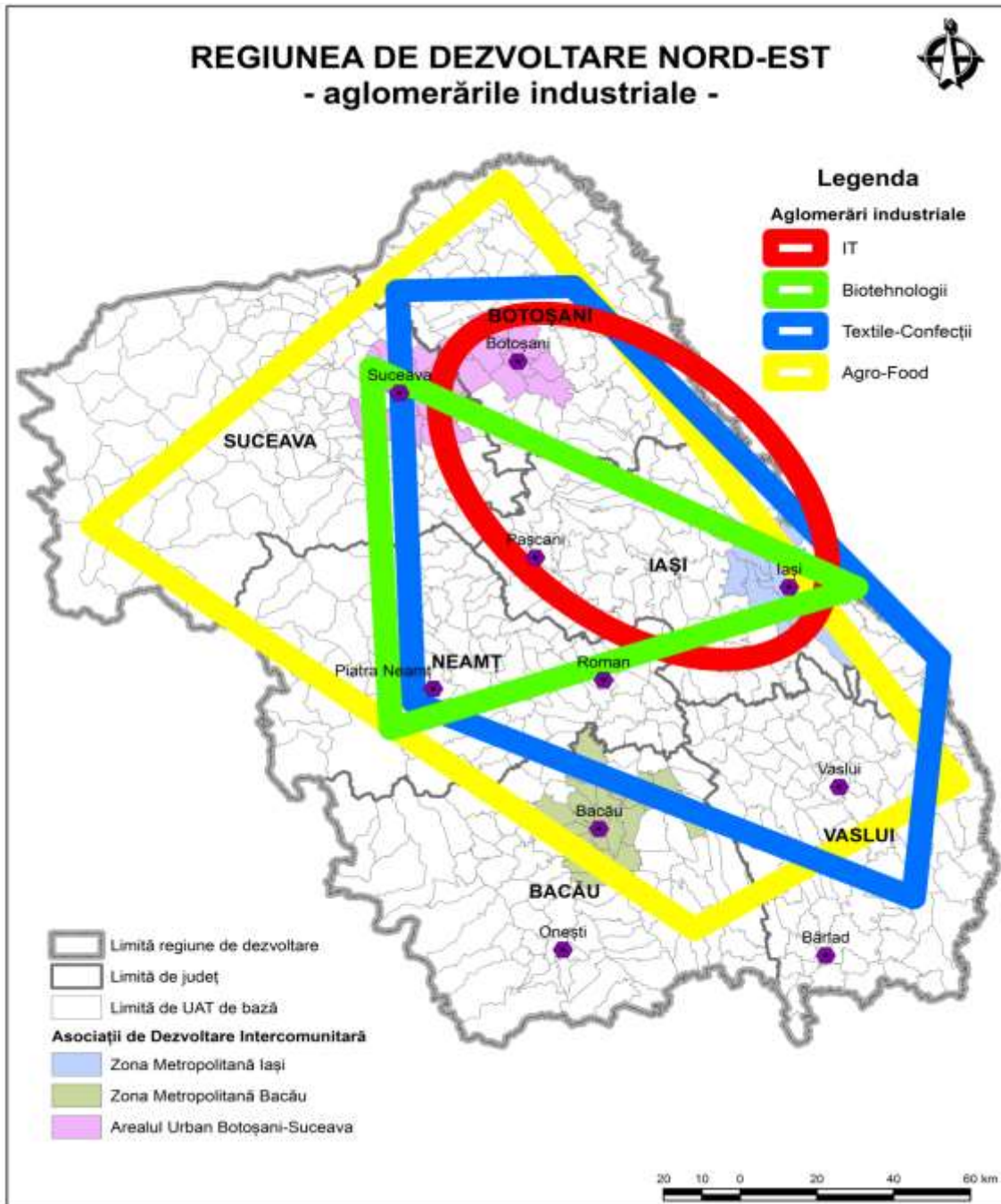
Având în vedere că acest concept de cluster este unul nou și că organizațiile de acest tip de la nivel regional sunt în curs de extindere și dezvoltare, este de așteptat ca noi firme de la nivelul municipiului Botoșani să fie cooptate în astfel de structuri asociative (de ex. cele din domeniul IT&C, al textilelor și confecțiilor, al turismului). De asemenea, există la nivel local aglomerări industriale care ar justifica înființarea de noi clustere în domeniul industriei agroalimentare sau al echipamentelor electrice și electronice. Actualmente aceste aglomerări nu pot fi catalogate drept clustere în adevăratul sens al cuvântului, din cauza slabei colaborări pe orizontală și verticală, de-a lungului întregului lanț de furnizare, precum și a transferului foarte redus a rezultatelor din mediul academic către aplicații industriale.

În anul 2013, Agenția de Dezvoltare Regională Nord-Est a elaborat Strategia de Specializare Inteligentă a Regiunii Nord-Est, care identifică 4 domenii/sectoare de specializare inteligentă: Confecții-Textile, IT&C și New Media, Agro-alimentar și Biotehnologii. Conform acestei strategii, municipiul Botoșani are potențialul de a contribui semnificativ la dezvoltarea și reconfigurarea sectoarelor Confecții-Textile, IT&C și Agro-alimentar. Principalul său avantaj competitiv este, în acest context, legat de disponibilitatea forței de muncă calificate și de existența unor agenți economici deja consacrați în domeniile respective.



PRIMĂRIA MUNICIPIULUI BOTOȘANI

Piața Revoluției, nr. 1, Botoșani, jud. Botoșani, cod poștal 710236



**Figura 58 - Aglomerările industriale din regiunea Nord-Est, în anul 2014**

Sursa: ADR Nord-Est. Strategia de specializare inteligentă a regiunii Nord-Est



## **6.6. Structuri de sprijinire a afacerilor**

Conform definiției folosite în POR 2007-2013, structurile de sprijinire a afacerilor reprezintă structuri clar delimitate, care asigură o serie de facilități și/sau spații pentru desfășurarea activităților economice de producție și de prestare servicii. Ele au ca scop atragerea Investițiilor Străine Directe (ISD) pentru valorificarea potențialului resurselor zonei și pot fi: parcuri industriale, logistice, zone de afaceri sau industriale etc.

În anul 2016, în Regiunea Nord-Est existau 4 parcuri industriale din cele 78 autorizate la nivel național, cu o suprafață totală de 80,67 ha. Dintre acestea, unul este Parcul Industrial Botoșani, administrat de către SC ELECTROMINING SA. A fost constituit în anul 2003 sub forma unui parteneriat public-privat cu Consiliul Local Botoșani. Are o suprafață funcțională de peste 20ha și o suprafață totală de 129.500 mp<sup>5</sup>, fiind situat în partea de nord a municipiului, pe DN 29B. Alte firme asociate sunt ELECTROCONTACT SA și MECANICA SA.



*Foto: Hale industriale private în construcție (stânga) și sediul Incubatorului pentru IMM-uri Botoșani (dreapta)*

---

5

<http://www.adrnordest.ro/user/file/investment%20sheets%20ro/Fisa%20prezentare%20Parcul%20Industrial%20Botoșani.pdf>



## PRIMĂRIA MUNICIPIULUI BOTOȘANI

Piața Revoluției, nr. 1, Botoșani, jud. Botoșani, cod poștal 710236

---

Parcul Industrial Botoșani are ca domeniu de specializare industria prelucrătoare, dar poate găzdui și activități secundare, precum distribuție, servicii, etc. Parcul dispune de 3 categorii de funcțiuni sau componente majore:

a) clădirile existente – în suprafață desfășurată totală de 84.265 mp, dintre care 32.000 mp cu destinație industrială, iar 16.000 mp de utilitate comună (centrală termică, stație de compresoare, etc.) și de depozitare. Spațiile pot fi reconfigurate flexibil și sunt conectate la rețelele de utilități de bază.



*Foto: Schema de zonificare funcțională a Parcului Industrial Botoșani*

b) clădirile noi – s-au realizat în imediata proximitate a spațiilor existente, pe un teren de circa 20.000 mp și cuprind spații de producție, servicii (de ex. birouri pentru companiile din domeniul IT&C), de depozitare, dar și spații administrative.

c) centrul comercial – care va putea găzdui centre comerciale și va dispune inclusiv de spații de depozitare și de o parcare de mari dimensiuni.

Spațiile disponibile, cu accesul la rețeaua de utilități din zonă, sunt puse la dispoziția investitorilor spre închiriere, care beneficiază și de o gamă diversificată de servicii (financiare, juridice, medicale, de transport, consultanță, etc.).



## **PRIMĂRIA MUNICIPIULUI BOTOȘANI**

Piața Revoluției, nr. 1, Botoșani, jud. Botoșani, cod poștal 710236

---

Totuși, trebuie făcută mențiunea că acest parc industrial este preponderent unul de tip brownfield (amenajat pe structura unor spații industriale construite în perioada comunistă), care nu permite realizarea unor construcții noi pentru producție, depozitare sau servicii de mari dimensiuni, după modelul parcurilor industriale de succes din România (de ex. Ploiești, Cluj-Napoca, Oradea etc.). De asemenea, fiind rezultatul unui parteneriat public-privat, Primăria Municipiului Botoșani nu deține controlul absolut asupra modului de administrare a parcului industrial existent. În acest context, este necesară completarea ofertei de infrastructură de afaceri din municipiu cu un spațiu industrial de tip ”greenfield”, adică parcele de teren cu utilități, puse la dispoziția investitorilor pentru realizarea propriilor facilități de producție funcție de nevoi, dar și cu spații de depozitare frigorifice de mari dimensiuni, spații de interes comun pentru firmele găzduite (de ex. săli de conferințe, de training, expoziționale etc.).

La nivelul municipiului Botoșani funcționează și un Incubator de afaceri pentru IMM-uri, construit prin PHARE CES 2001, cu scopul de a stimula dezvoltarea sectorului privat din zonă. Administratorul incubatorului este SC LOCATIVA SA, cu sediul în str. Calea Națională nr 70, iar sectoarele țintă sunt: tâmplărie, mobilă, ateliere auto, textile, mase plastice, panificație, etc. Sunt acceptate ca beneficiari IMM-urile nou înființate sau cu o vechime de cel mult 2 ani, care au sediul în municipiul Botoșani.

Incubatorul este funcțional din mai 2006, oferind în cele două locații (Centrul Administrativ - str Poștei nr 6 și Centrul de microproducție - str Calea Națională nr 354) 30 de spații de birouri de circa 20mp fiecare, sală de conferințe 20 spații de producție de aproximativ 200mp fiecare, cu toate utilitățile, un atelier de producție, showroom la parter, spații pentru servirea mesei, și alte facilități<sup>6</sup>.

---

6

<http://www.adrnordest.ro/user/file/investment%20sheets%20ro/Fisa%20prezentare%20Incubatorul%20de%20afaceri%20pentru%20IMM-u/ri%20Botosani.pdf>





O altă deficiență identificată la nivel local este lipsa unui târg auto corespunzător amenajat, cel existent în zona Pacea nefiind propice activităților comerciale. O astfel de investiție s-ar justifica mai ales în contextul în care la nivelul județului Botoșani s-au înmatriculat în anul 2015 un număr de 4.792 de autoturisme (282 noi și 4.510 second hand), în creștere cu 58,4% față de anul 2007, iar municipiul este așezat într-o zonă de graniță, o astfel de facilitate putând deservi și locuitorii din Republica Moldova sau Ucraina.

În ceea ce privește comerțul cu produse agroalimentare, în municipiu funcționează în prezent 3 piețe agroalimentare: Piața Mare (din zona centrală), Piața Viilor și piața de la subsolul Uvertura Mall – ultimele recent inaugurate ca urmare a unor investiții realizate de municipalitate, cu fonduri din POC România-Moldova, respectiv de Consiliul Județean. Cu toate acestea, cetățenii trebuie să se deplaseze și 3-5 km de la zona de reședință pentru a avea acces la aceste piețe, context în care se propune amenajare de noi zone de comercializare a produselor agroalimentare în cartiere.

## **6.7. Comerțul exterior și investițiile străine**

Deși a înregistrat permanent o balanță comercială pozitivă în ultimul deceniu, Județul Botoșani înregistrează un volum foarte redus al exporturilor de bunuri. Acestea s-au cifrat, în 2015, la 290 de mil. Euro, un maxim istoric, care însă îl plasează doar pe penultimul loc la nivel regional și pe locul 36/42 la nivel național. Principala explicație constă din volumul scăzut al investițiilor străine atrase de zona Botoșani în comparație cu alte zone mai accesibile din centrul și vestul țării (de ex. Timiș, Arad, Bihor, Sibiu, Brașov, Cluj, Argeș etc.), precum și din insuficienta dezvoltare a mediului de afaceri local.



## PRIMĂRIA MUNICIPIULUI BOTOȘANI

Piața Revoluției, nr. 1, Botoșani, jud. Botoșani, cod poștal 710236

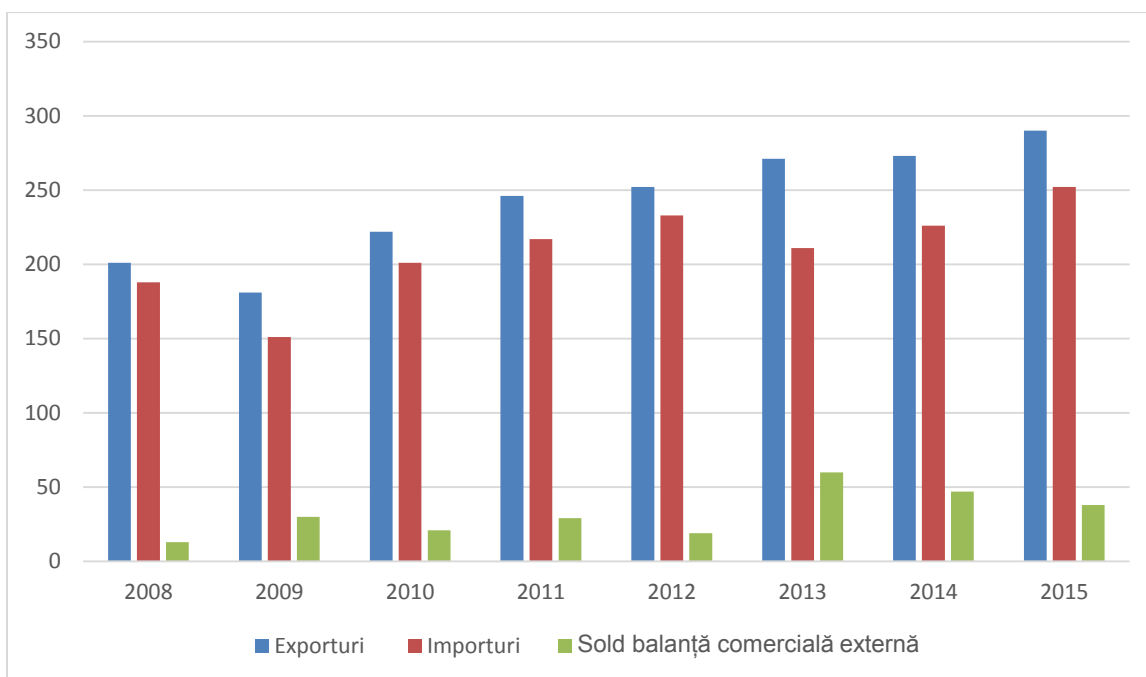


Figura 59 - Volumul activității de comerț exterior la nivelul județului Botoșani, în perioada 2008-2015

Sursa: INS, Baza de date TEMPO Online

În ceea ce privește structura exporturilor, în anul 2015, 83% dintre acestea au fost reprezentate de produse textile, urmate la mare distanță de produse animaliere (5%), mobilă (3%) și încălțăminte (3%) – toate produse cu o valoare adăugată redusă. În ceea ce privește importurile, textilele au reprezentat 71%, fiind vorba în general de materiale utilizate de companiile care produc în sistem lohn, echipamente electrice și electronice (8%) și produse animaliere (4%). Principalii parteneri comerciali ai județului sunt Italia, Franța, Germania, Marea Britanie și Spania, țări din care provin și majoritatea investitorilor.

Deși Rusia, Republica Moldova sau Ucraina nu se află în topul primilor 5 parteneri comerciali ai județului Botoșani, proximitatea geografică acestuia față de aceste trei piețe creează premisele intensificării schimburilor comerciale pe viitor. Conform datelor INS, Rusia este cel de-al nouălea partener comercial al României la export, cu o pondere de 2,8%, în creștere continuă în



# AVENSA

## **PRIMĂRIA MUNICIPIULUI BOTOȘANI**

Piața Revoluției, nr. 1, Botoșani, jud. Botoșani, cod poștal 710236

---

ultimii ani, până la circa 2 md. dolari/an. De asemenea, România este principalul partener comercial al Republicii Moldova, înlocuind Federația Rusă în acest clasament în ultimii ani. Exporturile către Ucraina sunt mult mai reduse, de sub 1 md. dolari/an, dar cu potențial mare de creștere, dată fiind dimensiunea pieței interne (circa 40 mil. de consumatori).

Datele ONRC aferente anului 2016, indică, la nivelul județului Botoșani, existența unui număr de 695 de societăți comerciale (locul 36/42) cu o participare străină la capital de doar 46 mil. Euro (locul 39/42). Cei mai mari investitori străini din municipiul Botoșani sunt FORMENS, NEW FASHION, DOROTEX, ARTSANA, CARREMAN, ITALPANT, GT COMPANY, SUMMERCONF (toate din industria textilă), LUCA DAMILANO (prelucrarea lemnului) etc. În contextul în care majoritatea investitorilor activează în domeniul textil și valorifică mai ales forța de muncă ieftină din zonă, există riscul migrării treptate a acestora către alte țări, pe fondul creșterii salariului minim. Unele fabricii de confecții, precum FORMENS, produc deja în țările vecine (Republica Moldova), unde forța de muncă este disponibilă la un cost mai redus decât în România. Totuși, disponibilitatea forței de muncă calificate, proximitatea față de piețele din Europa de Est, precum și resursele agricole din zonă creează premisele creșterii investițiilor străine în zonă. Contextul național din domeniu este unul favorabil, investițiile străine directe atrase de România atingând în 2016 un maxim al ultimilor 7 ani (4,08 miliarde Euro), conform datelor BNR.



## 7. Mediu

**Provocări din Art. 7 al Regulamentului FEDR, probleme și nevoi de dezvoltare abordate în acest subcapitol:**

<b>Provocări specifice (rezultate din analiza-diagnostic)</b>	<b>Probleme de dezvoltare (rezultate din analiza-diagnostic)</b>	<b>Nevoi de dezvoltare (identificate la grupurile de lucru sectoriale)</b>
<b>Mediu</b>	<b>Existența unor spații verzi necorespunzător amenajate și lipsa unui evidențe exacte a tuturor suprafețelor verzi din municipiu</b>	<b>Nevoia de asigurare a unor spații publice, inclusiv verzi, accesibile, sigure și de calitate</b>
	<b>Existența unor deficiențe în ceea ce privește colectarea deșeurilor municipale (76 de puncte de colectare nemodernizate)</b>	<b>Nevoia de asigurare a unui management integrat al deșeurilor</b>
	<b>Colectarea selectivă și valorificarea deșeurilor municipale se realizează într-o proporție redusă;</b>	
<b>Climatice</b>	<b>Volumul ridicat al emisiilor de CO2 și a poluării fonice generate de traficul auto</b>	<b>Nevoia de creștere a mobilitatii la nivelul municipiului</b>
	<b>Expunerea ridicată a municipiului la fenomene naturale și antropice de degradare a solurilor, mai ales sub forma alunecărilor de teren și a eroziunii (cu impact negativ inclusiv asupra producției agricole, precum și existența mai</b>	<b>Nevoia de îmbunătățire a managementului riscurilor</b>



## PRIMĂRIA MUNICIPIULUI BOTOȘANI

Piața Revoluției, nr. 1, Botoșani, jud. Botoșani, cod poștal 710236

	<b>multor situri brownfield; Sistemul de avertizare în caz de situații de urgență este uzat fizic și moral, nu există hărți de risc pentru alunecările de teren</b>	
--	---	--

### 7.1 Calitatea apelor

În zona municipiului Botoșani, Agenția pentru Protecția Mediului a monitorizat, în perioada 2007- 2015, calitatea apelor de suprafață din zona municipiului Botoșani. Acestea au înregistrat o stare bună din perspectiva elementelor biologice, fizico-chimice și a poluanților specifici.

Calitatea apelor freactice, în perioada 2007- 2015, este bună pentru toate profilele hidrologice, nefiind înregistrate depășiri ale valorilor de prag pentru poluanți.

În municipiul Botoșani aprovizionarea cu apă potabilă se face în regim continuu, iar calitatea apei furnizate se încadrează în parametrii de potabilitate impuși de Legea 458/2002 (99,8% potabilitate bacteriologică și 96% potabilitate chimică, în anul 2015), depășiri fiind înregistrate doar la coliformii fecali și totali, însă la mai puțin de 10% din probe.

Conform măsurătorilor efectuate de către AN Apele Române Botoșani, concentrațiile de nitriți nu depășesc limitele admise prin lege.

De remarcat este și faptul că, în ultimii ani, volumul apelor uzate evacuate a scăzut considerabil în municipiul Botoșani, pe fondul restrângerii unor activități economice, a contorizării consumului de apă în gospodăriile populației, dar și a investițiilor semnificative în conformarea la cerințele de mediu. Un rol decisiv în acest sens l-a avut modernizarea infrastructurii de apă-



## **PRIMĂRIA MUNICIPIULUI BOTOȘANI**

Piața Revoluției, nr. 1, Botoșani, jud. Botoșani, cod poștal 710236

---

canal din zona Botoșani-Cătămărești-Bucecea, cu treaptă terțiară de epurare a apelor și extinderea rețelei de canalizare.

### **7.2 Calitatea aerului**

Pe teritoriul municipiului Botoșani nu există surse majore de poluare a aerului (la nivelul sectorului industrial, agricol și energetic fiind identificate doar 15 instalații potențial generatoare de emisii, majoritatea modernizate), dar pot fi menționate o serie de surse cu caracter temporar: procesele de ardere pentru încălzirea locuințelor și a obiectivelor social-economice și transportul rutier. De altfel, datele INS indică faptul că reducerea poluării aerului este și rezultatul investițiilor operatorilor publici și privați pentru conformarea la cerințele de mediu. Cheltuielile cu protecția mediului realizate de entitățile publice și private din România au ajuns la 16.355 mil. lei, în 2014, identice cu cele din anul 2008, în pofida crizei globale. Producătorii privați nespecializați au crescut aceste investiții cu 35%.

Totuși, din cauza extinderii parcului auto și a vechimii acestuia, sectorul transporturilor a devenit un important factor de poluare a aerului inclusiv la nivel local. Presiunile majore asupra calității aerului din municipiu sunt generate, conform datelor din Raportul Anual de Mediu 2015, de volumul ridicat de trafic rutier (60% din emisiile de NOx și 40% din cele de NH3) și de folosirea de combustibili pentru încălzire pe perioada iernii (40% din cele de NOx și 60% din cele de NH3).

În municipiul Botoșani există o stație automată de fond urban pentru monitorizarea calității aerului care este parte a RNMCA și care este amplasată pe B-dul Mihai Eminescu nr 44. Această stație este dotată cu analizoare automate ce monitorizează calitatea aerului on-line, iar pentru valorile măsurate sunt calculate medii orare și medii zilnice care sunt transmise ulterior către serverul instalat la APM.



Monitorizarea calității aerului în anul 2015 la stația Botoșani a indicat o calitate corespunzătoare a aerului, nefiind înregistrate depășiri ale valorilor limită, valorilor țintă, pragurilor de informare și de alertă reglementate de Legea nr. 104/2011 privind calitatea aerului înconjurător și fără impact asupra stării de sănătate a populației municipiului Botoșani, situație valabilă pentru întregul interval 2010-2015. Singurele depășiri temporare (în număr de 25 din 35 permise) ale valorilor limită s-au înregistrat în sezonul rece la pulberile în suspensie PM10, din cauza arderilor de gaze naturale din centrale și a condițiilor meteo.

### **7.3 Calitatea solului**

În perioada 2010- 2015, APM Botoșani a identificat la nivelul județului o serie de procese de degradare naturală și antropică a solului care au condus la următoarele forme de degradare: secetă periodică, eroziune, alunecări de teren, inundabilitate, acidifiere, compactare, deficit de elemente nutritive, exces de umiditate etc. În urma acestor procese de degradare a solului, în municipiul Botoșani au fost semnalate unele cazuri de alunecări de teren, fiind vizate circa 167 ha de alunecări în valuri. Măsurile de prevenire și remediere ale acestor situații sunt: împiedicarea alimentării cu apă a substratului supus fenomenului de alunecare, canalele de coastă, lucrări de drenaj subteran, captarea izvoarelor de coastă, ameliorarea regimului aerohidric și stabilizarea terenului, etc.

În ceea ce privește siturile potențial contaminate, la nivelul municipiului Botoșani au fost identificate fostele spații industriale din perioada comunistă, așa-numitele „brownfield”, lăsate nefolosite în ultimii ani, fără însă să reprezinte un risc de mediu major. Ca și exemple enumerăm halele Uzinei Textile Moldova, Fabrica de Chedere ș.a.m.d. Totuși, județul Botoșani are un număr foarte mic de situri contaminate sau potențial contaminate raportate, respectiv 5, toate acestea fiind poluate cu produse petroliere.



## **PRIMĂRIA MUNICIPIULUI BOTOȘANI**

Piața Revoluției, nr. 1, Botoșani, jud. Botoșani, cod poștal 710236

---

În ceea ce privește poluările accidentale și accidentele majore de mediu, în perioada 2007- 2015 nu au fost semnalate astfel de evenimente.

### **7.4 Biodiversitatea**

La nivelul județului Botoșani s-au identificat următoarele categorii de habitate naturale de interes comunitar: de ape dulci, de pajiști și tufărișuri, din turbării și mlaștini și habitate de pădure. Vegetația specifică este una de silvostepă, alcătuită preponderent din plante ierboase și pășuni naturale. În municipiul Botoșani au fost declarați monumente ale naturii 85 arbori seculari și sunt atestate 9 parcuri dendrologice.

În județul Botoșani există un număr de 22 arii naturale protejate de interes județean, național și comunitar care adăpostesc numeroase specii de floră și faună protejate precum și habitate naturale de interes național și comunitar, dar niciuna nu este amplasată pe teritoriul administrativ al municipiului Botoșani

### **7.5 Spații verzi**

Conform metodologiei INS, municipiul Botoșani dispunea, în anul 2015, de 228 ha (2.280.000 mp, echivalentul a 21,3 mp/locuitor stabil) de spații verzi amenajate sub formă de parcuri, grădini publice, scuaruri, baze și amenajări sportive, exceptând cimitirele, serele, pepinierele, grădinile de zarzavaturi, lacurile etc.

Conform evidențelor Primăriei Municipiului Botoșani, suprafața totală de spații verzi inventariate conform prevederilor legale (cele administrate de autoritățile locale, fără a le include pe cele din zona blocurilor și pe cele private) era, în anul 2017, de 1.146.394 mp. Aceasta

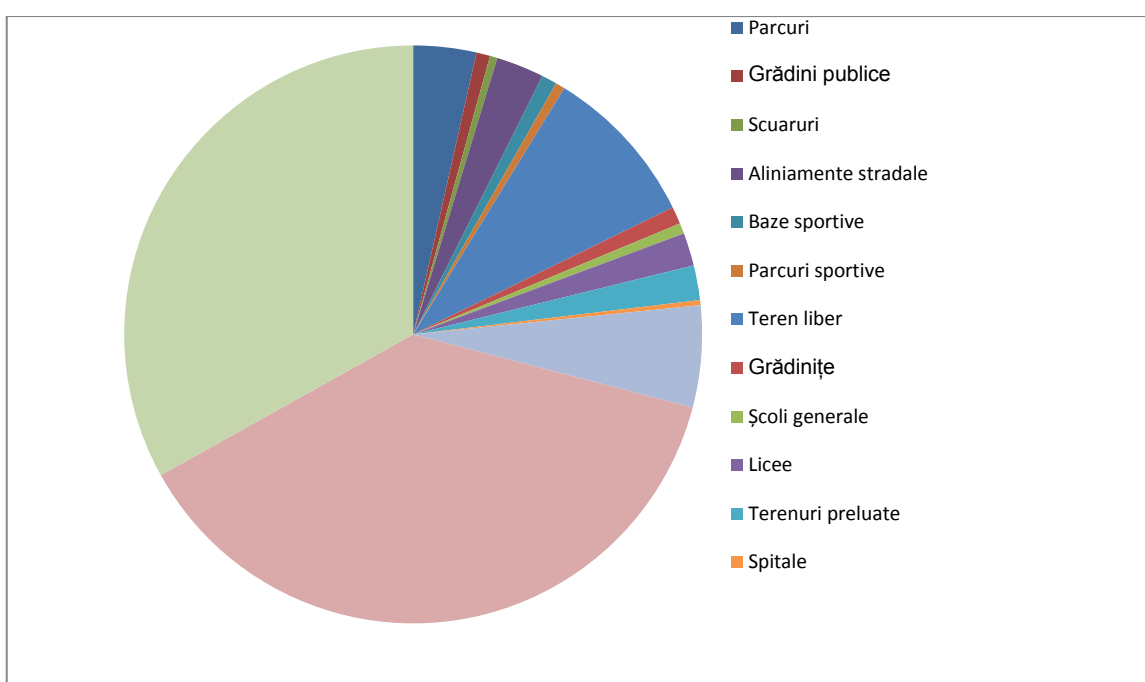




## PRIMĂRIA MUNICIPIULUI BOTOȘANI

Piața Revoluției, nr. 1, Botoșani, jud. Botoșani, cod poștal 710236

corespunde unei valori medii de 10,7 mp de spațiu verde/locuitor, peste minimul de 26 mp impus prin Legea 24/2007 și Directiva europeană 2008-50-CEE. Dintre acestea, 11,9% erau parcuri și grădini publice, 14% scuaruri, 27,1% baze sportive și de agrement, iar 46,5% alte categorii de spații verzi (cimitire, curțile unităților de învățământ etc.).



**Figura 60 - Structura spațiilor verzi din municipiul Botoșani (estimare 2015)**

*Sursa: Primăria Municipiului Botoșani*

O estimare anterioară a municipalității (vezi graficul de mai sus), utilizată și de APM, din anul 2015, indica existența a peste 317 ha de spații verzi, dintre care circa 120 ha în jurul blocurilor și 105 ha de terenuri libere de construcții. Diferențele dintre diferite surse de date sunt justificate de lipsa unui registru complet al spațiilor verzi de la nivel local.

După cum se poate observa în figura de mai sus, circa o treime din totalul spațiilor verzi din municipiul Botoșani se află în zona celor 101 asociații de proprietari, acestea fiind, în general, spațiile din jurul blocurilor de locuințe. Multe dintre aceste spații verzi se află într-o stare



# AVENSA

## PRIMĂRIA MUNICIPIULUI BOTOȘANI

Piața Revoluției, nr. 1, Botoșani, jud. Botoșani, cod poștal 710236

---

avansată de degradare, fiind netoaletate, ocupate de construcții provizorii sau de mașini parcate neregulamentar. Poligonul Militar de pe Str. Petru Rareș înregistrează alunecări de teren și ar putea reprezenta o locație optimă pentru extinderea zonelor verzi prin împădurire, cu dublu rol, de stopare a prevenire a alunecărilor de teren și de agrement.

În ceea ce privește parcurile și grădinile publice din municipiu, acestea sunt următoarele:

- 3 parcuri: "Mihai Eminescu" (76.698 mp), "Tineretului" (16.988 mp) și "Curcubeului" (18.102 mp);
- 7 grădini publice: "Sucevei", "Primărie", "Junior", "Filatelie-Elsaco", "Biblioteca", "Casa Tineretului" și "Junior" – cu o suprafață totală de 24.266 mp;

Dintre spațiile verzi din municipiu, cel mai mare și mai reprezentativ este Parcul Mihai Eminescu. Acesta s-a deschis în 1869 și, la acea data, purta numele de Grădina Publică Vârnav. În partea centrală a acestuia se găsește un lac artificial cu 2 poduri, iar pe aleile principale se găsesc statui cu busturile principalilor oameni de cultură botoșăneni. Parcul păstrează câțiva arbori contemporani cu Mihai Eminescu, care, în ultima parte a vieții sale, și-a petrecut timpul aici. Pe lacul artificial se pot face plimbări cu barca, iar în chioșcul din mijlocul parcului, de sărbători, cânta fanfara militară. În 1932 aici a fost pus bustul lui Mihai Eminescu, fiind opera sculptorului Ion Georghescu, monument ce fusese amplasat în 1890 în fața școlii Marchian.





# AVENSA

## PRIMĂRIA MUNICIPIULUI BOTOȘANI

Piața Revoluției, nr. 1, Botoșani, jud. Botoșani, cod poștal 710236

---

*Foto: Imagini din Parcul "Mihai Eminescu" Botoșani (lacul de agrement și fântâna arteziană)*

Pe de altă parte, se remarcă zona Cornișa, unde în perioada de programare 2007-2013 s-a implementat un proiect care a avut ca obiect amenajarea unui Parc regional de agrement turistic și sportiv, în valoare de circa 20 mil. de Euro, cu finanțare din POR 2007-2013, Axa Prioritară 5. Proiectul Parcului de agrement "Cornișa" cuprinde piscine pentru copii, piscină pentru adulți, bazin olimpic exterior, tobogane, râu artificial, patinoar, piste de curling, plajă artificială, terenuri de sport, centru SPA, parcare, vestiare și altele. Municipalitatea estimează că parcul va fi dat în funcțiune în anul 2017.



*Foto: Planul Parcului Cornișa (sus) și zona în care este amenajat acesta (jos)*



# AVENSA

## **PRIMĂRIA MUNICIPIULUI BOTOȘANI**

Piața Revoluției, nr. 1, Botoșani, jud. Botoșani, cod poștal 710236

---

În perioada de programare anterioară, au fost reabilitate Parcurile ”Mihai Eminescu” și ”Curcubeului”, cu o finanțare de la Administrația Fondului de Mediu și de la bugetul local, fiind reabilitate aleile, plantate flori, arbori și gard viu, modernizat iluminatul public și înlocuit mobilierul urban, amenajate locuri de joacă pentru copii și locuri pentru plimbarea animalelor de companie.

De asemenea, Primăria Botoșani a realizat lucrări pentru modernizarea celorlalte spații verzi din municipiu (Central/Primăriei, Sucevei, Junior, Tineretului), în cadrul unui proiect inclus în Planul Integrat de Dezvoltare Urbană, co-finanțat din Programul Operațional Regional 2007-2013, care au constat din refacerea aleilor, reabilitarea fântânilor arteziene, plantarea de gazon, arbuști și flori, reabilitarea și modernizarea iluminatului ornamental, valoarea investiției fiind de circa 7,5 milioane de lei.

De asemenea, cu fonduri de la bugetul local, se execută anual lucrări de întreținere a spațiilor verzi și de amenajare peisagistică. Anual, se plantează fire de răsad și se execută amenajări de tip stâncărie, se plantează puiți de tei, sămânță de gazon, se achiziționează coșuri de gunoi, mese de șah, gard metalic de protecție a spațiilor verzi și se dotează zona de picnic pe versantul stâng Cornișa.





*Foto: Pistă de biciclete amenajată în municipiul Botoșani cu fonduri din POR 2007-2013*

În anul 2011, în cadrul competiției “Capitala Verde a României”. Botoșani a fost clasat drept “cel mai verde oraș” din 2011 la categoria sa de concurs (orașe între 50.000 și 200.000 de locuitori), ca urmare a proiectelor dezvoltate de autoritățile locale cu scopul de a proteja mediul. În urma câștigării titlului de cel mai verde oraș la categoria sa, municipalitatea a organizat, conform planului de comunicare depus la dosarul de candidatură, în perioada 1-2 mai, manifestarea intitulată „1 MAI VERDE CA ALTU”. Aceasta a fost structurată pe două secțiuni: ECO JUNIORI și ECO TINERI. Secțiunea ECO JUNIORI a cuprins un CARNVAL VERDE în cadrul căruia au fost organizate un spectacol cu muzică, dans și o paradă a costumelor eco. Secțiunea ECO TINERI a cuprins PARADA ȘI CARNAVALUL TINERILOR, precum și o competiție sportivă intitulată „Crosul Primăverii” dedicată zilei de 2 mai, ziua tineretului. Ambele secțiuni s-au bucurat de mii de participanți. Manifestările au fost organizate de Primăria Botoșani, în parteneriat cu Inspectoratul Școlar, Consiliul Județean, Direcția pentru Sport și Tineret, Consiliul Județean al Elevilor, etc.

## **7.6 Gestionarea deșeurilor**

În municipiul Botoșani deșeurile colectate sunt reprezentate de deșeuri menajere (municipale și asimilabile), deșeuri medicale, deșeuri din construcții și demolări, deșeuri provenite din întreținerea spațiilor verzi, deșeuri de echipamente electrice și electronice și deșeuri industriale.

Operatorul de salubritate – S.C. URBAN SERV S.A., al cărui singur acționar este Consiliul Local Botoșani, deservește întreg municipiul (persoane fizice și juridice). Deșeurile municipale și asimilabile sunt colectate de la persoanele juridice pe bază de contract, iar deșeurile menajere sunt colectate de la populație astfel: din poartă în poartă pentru persoanele ce domiciliază la case



## **PRIMĂRIA MUNICIPIULUI BOTOȘANI**

Piața Revoluției, nr. 1, Botoșani, jud. Botoșani, cod poștal 710236

---

și de pe platformele gospodărești pentru populația care locuiește la blocuri (persoane arondate asociațiilor de proprietari). Aceste platforme gospodărești sunt utilizate cu recipiente având capacitatea de 1,1 mc pentru colectarea în amestec a deșeurilor și cu eurocontainere de 1,1mc pentru colectarea selectivă a deșeurilor (pentru PET, metal și hârtie-carton). Mai există și puncte stradale utilizate cu eurocontainere speciale în care sunt colectate ambalaje și deșeuri de ambalaje cu scopul reciclării acestora.

De asemenea, în Municipiul Botoșani s-a implementat colectarea separată a deșeurilor verzi din serviciile municipale, a fracțiilor biodegradabile din piața agroalimentară și din gospodăriile populației și depozitarea lor pe platforma de compostare din incinta depozitului de deșeuri. În anul 2014, circa 1,9% din deșeurile municipale colectate au fost separate pe fracțiile materiale „clasice”: hârtie / carton, plastic, metal, sticlă, DEEE Prin urmare, procentul de colectare selectivă a deșeurilor rămâne unul foarte scăzut, insuficiența campaniilor de conștientizare sau inconștiența populației fiind printre cauzele acestei stări de fapt.



*Foto: Echipament de colectare a deșeurilor și depozitul ecologic de la Stăuceni*



## **PRIMĂRIA MUNICIPIULUI BOTOȘANI**

Piața Revoluției, nr. 1, Botoșani, jud. Botoșani, cod poștal 710236

---

În anul 2014, URBAN SERV S.A. a colectat de la nivelul municipiului 38,12 mil. Tone de deșeuri municipale nepericuloase, dintre care 84% au fost deșeuri menajere și asimilabile, 15% deșeuri municipale și 1% deșeuri din construcții. Dintre deșeurile municipale colectate, 82% au fost eliminate prin depozitare, iar 18% au fost valorificate material (deșeuri fracții reciclabile recuperate și sortate, deșeuri inerte valorificate și biodeșeuri deviate de la depozitare directă). Sortarea deșeurilor colectate în municipiu s-a realizat, până în anul 2016, manual, în vecinătatea spațiilor temporare de stocare. Prin urmare, deși municipiul Botoșani beneficiază de infrastructură de colectare selectivă, nu putem vorbi de o funcționare eficientă a acesteia.

Proiectul de Sistem de Management a Deșeurilor din Județul Botoșani, implementat prin POS MEDIU 2007-2013, cu o valoare de 143 mil de lei, a prevăzut mai multe măsuri pentru conformarea activităților de gestiune a deșeurilor din județ cu normele europene, printre care închiderea și ecologizarea depozitelor de deșeuri neconforme, amenajarea unui depozit ecologic în comuna Stăuceni, care să deservească tot județul și achiziția unor autospeciale pentru transport containere, 6 dintre ele fiind destinate zonei municipiului Botoșani. De asemenea, extinderea colectării selective a deșeurilor cu platforme de colectare separată dotate cu pubele și euro-containere, dar și unități de compostare, au fost obiective ale proiectului.

Depozitul ecologic de la Stăuceni a fost finalizat la sfârșitul anului 2013 și este dotat cu un compactor pentru creșterea densității deșeurilor, un sistem de tratare a levigatului, un sistem modern de evacuare a gazelor, precum și de o stație de sortare care deservește întreg județul. Acesta a fost dat în operare de către operator în luna august 2016, moment de la care deșeurile colectate din Municipiul Botoșani sunt transportate direct la Stăuceni pentru sortare, tratare și depozitare. Fosta groapă de gunoi neconformă a municipiului, care a fost închisă încă din anul 2012 și înlocuită în perioada 2012-2016 cu două spații temporare de stocare, a fost predată municipalității în vederea monitorizării post-închidere. În prezent, se derulează procedura de



## **PRIMĂRIA MUNICIPIULUI BOTOȘANI**

Piața Revoluției, nr. 1, Botoșani, jud. Botoșani, cod poștal 710236

---

selecție a operatorului de salubritate care va colecta și transporta deșeurile din zona municipiului Botoșani.

În zona Municipiului Botoșani, există un număr de 11 firme autorizate să colecteze deșuri electrice și electronice (cu o cantitate colectată de circa 62 de tone în 2015), respectiv 3 centre de colectare și valorificare a vehiculelor scoase din uz (542 de autovehicule dezmembrate în 2015).

### **7.7. Schimbările climatice**

Temperatura medie anuală a aerului măsurată la Stația Meteo Botoșani s-a situat, în intervalul 2011-2015, între 9,9 și 11,4 grade Celsius, valori situate peste normala climatologică de 9,2 grade. Acestea au condus la afectarea unor habitate naturale, dar și a culturilor agricole, ca urmare a fenomenului de uscăciune și a apariției unor dăunători. Regimul pluviometric a fost unul relativ normal (între 312 și 640 mm), cu o tendință de creștere a precipitațiilor căzute într-un interval scurt de timp. În anii 2012 și 2015 au existat peste 10 zile caniculare pe durata sezonului cald, cu riscuri asociate pentru sănătatea populației, mai ales a persoanelor cu boli cronice. Aceste cifre indică manifestarea fenomenelor asociate schimbărilor climatice inclusiv la nivel local, cu efecte multiple precum seceta, riscul sporit de inundare temporară a străzilor, vijelii, grindină etc.

Poluarea fonică a depășit, conform măsurătorilor realizate de APM în anul 2015, nivelul de zgomot maxim admisibil, de 70 decibeli, pe un procent de peste 30% din străzile de categorie tehnică III și IV, pe 11% din cele de categoria a II-a, precum și pe 9% din suprafețele ocupate de parcuri și zone de agrement. Primăria municipiului Botoșani a încheiat în anul 2015 contractul cu firma SC ACCON Enviromental Consulltants în vederea elaborării hărților strategice de zgomot și a planurilor de acțiune, care au fost supuse dezbaterii publice în anul 2016. Acestea identifică





# AVENSA

## PRIMĂRIA MUNICIPIULUI BOTOȘANI

Piața Revoluției, nr. 1, Botoșani, jud. Botoșani, cod poștal 710236

străzile Calea Națională, Grivița, Ion Pilat, George Enescu, Sucevei, Împăratul Traian și Marchian ca fiind cele mai expuse riscului de poluare fonică.



Figura 31 - Harta strategică de zgomot rutier în timpul zilei, la nivelul municipiului Botoșani, în anul 2016

Sursa: Primăria Municipiului Botoșani

În condițiile în care traficul auto reprezintă principala sursă de poluare fonică de la nivel local, măsurile propuse în planul de acțiune sus-menționat au în vedere reducerea vitezei de deplasare



# AVENSA

## **PRIMĂRIA MUNICIPIULUI BOTOȘANI**

Piața Revoluției, nr. 1, Botoșani, jud. Botoșani, cod poștal 710236

---

pe unele artere, limitarea selectivă a traficului, dezvoltarea și modernizarea serviciilor de transport în comun, introducerea corelării semafoarelor și a sensurilor giratorii, crearea de rute pentru traficul greu, izolarea fonică a locuințelor, instalarea de bariere fonice, planificarea urbanistică corespunzătoare, extinderea pistelor de biciclete etc.

În pofida faptului că municipiul Botoșani este expus mai multor tipuri de riscuri naturale (de ex. alunecări de teren, cutremure etc.), dar și antropice (de ex. incendii, explozii la instalații industriale etc.), sistemul local de management al situațiilor de urgență dispune de dotări insuficiente și învechite. Astfel, în pofida autospecialelor achiziționate de ISU Botoșani cu fonduri POR 2007-2013, instituția nu dispune de suficiente vehicule moderne, de heliporturi, de facilități corespunzătoare de pregătire a personalului și a populației, instalațiile de avertizare sonoră din municipiu sunt învechite (unele de peste 30 de ani) și trebuie, în general, acționate manual, nu există senzori pentru măsurarea temperaturii la sol în perioadele cu temperaturi extreme, iar adăposturile de la subsolul clădirilor au căpătat, adesea, alte funcțiuni (de ex. spații de depozitare). Bilanțul ISU Botoșani pentru anul 2016 indică faptul că Garda de Intervenție din municipiu a intervenit la 226 de incendii, 2.639 de solicitări SMURD și 1.285 de alte intervenții, timpul mediu de răspuns fiind de 13,1 minute (față de 12,5 în 2015), iar cel de intervenție de 30,5 minute (identic cu ce din anul precedent). O altă problemă este lipsa hărților recente de risc pentru alunecări de teren, unul dintre fenomenele la care municipiul este expus și care ar trebui să stea la baza actualizării Planului Urbanistic General. Nu în ultimul rând, la nivel local au fost expertizate seismic doar puțin peste 20 de clădiri, multe dintre acestea necesitând fonduri suplimentare pentru proiectarea și execuția lucrărilor de consolidare.



## 8. Turism

Provocări din Art. 7 al Regulamentului FEDR, probleme și nevoi de dezvoltare abordate în acest subcapitol:

Provocări specifice (rezultate din analiza-diagnostic)	Probleme de dezvoltare (rezultate din analiza-diagnostic)	Nevoi de dezvoltare (identificate la grupurile de lucru sectoriale)
Mediu	O parte dintre numeroasele clădiri de patrimoniu (inclusiv lăcașuri de cult) și cu valoare arhitecturală certă din municipiul Botoșani, cu precădere din centrul istoric al acestuia, sunt degradate și nu sunt incluse în circuitul turistic;	<u>Nevoia de asigurare a conservării și protecției natural și material, a biodiversității și peisajului</u>
	Valorificarea insuficientă a patrimoniului construit din zona centrului istoric al municipiului (de ex. beciurile, labirinturile din acest areal), precum și starea avansată de degradare a clădirilor aflate în proprietate publică și privată din zonă	
Economice	Numărul turiștilor, și cu precădere al celor străini, care vizitează municipiul se menține la cote reduse, ca și durata redusă a sejurului turistic acestora, inclusiv ca urmare a accesibilității reduse; promovarea	Nevoia de valorificare durabilă în scop economic a resurselor turistice



## PRIMĂRIA MUNICIPIULUI BOTOȘANI

Piața Revoluției, nr. 1, Botoșani, jud. Botoșani, cod poștal 710236

	<b>insuficiență a ofertei turistice locale și lipsa unor circuite turistice integrate, care să includă toate obiectivele de la nivel local (centrul istoric, muzeele, instituțiile de spectacol, parcurile, zonele de agrement, evenimentele organizate la nivel local, etc.), dar și regional (zona Bucovinei, a Cernăuțiului);</b>	
	<b>Lipsa unui brand turistic al municipiului</b>	
	<b>Infrastructură deficitară de informare și semnalizare turistică</b>	
	<b>Numărul redus al circulației turistice în zona transfrontalieră româno-ucraineană-moldovenească</b>	

### 8.1. Resurse turistice naturale și antropice

În conformitate cu Lista Monumentelor Istorice (versiunea 2016) și cu Legea nr. 5 din 6 martie 2000 privind aprobarea Planului de Amenajare a Teritoriului Național – secțiunea a III-a – Zone Protejate, în aria municipiului Botoșani există o serie de clădiri sau ansambluri arhitectonice care reprezintă patrimoniu cultural de interes național:

- *Așezămintele Sofian (Centrul Cultural Ecumenic)* - starea actuală a Casei Sofian este însă departe de eleganța și luxul pe care le afișa la începutul secolului trecut.
- *Casa Memorială Nicolae Iorga* – construită înainte de 1850;
- *Centrul istoric al municipiului (Ansamblul Urban "Piața 1 Decembrie 1918", Ansamblul Urban "Str. 1 Decembrie", inclusiv casele de la, nr. 13 și 17)* - reabilitat prin programul PHARE CES 2006 și prin POR 2007-2013; au fost reabilitate 18 clădiri



## PRIMĂRIA MUNICIPIULUI BOTOȘANI

Piața Revoluției, nr. 1, Botoșani, jud. Botoșani, cod poștal 710236

---

și zona pietonală din Centrul Istoric. Valoarea proiectului a fost de 7,6 milioane euro fără TVA.

- **Mănăstirea Popăuți cu Biserica Sfântul Nicolae - Popăuți și cu turnul clopotniță**- ctitorită de Ștefan cel Mare, datează din 1496, având o mare valoare artistică, dar și istorică, având în vedere funcția turnului de adăpost în caz de pericol.
- **Biserica Întâmpinarea Domnului și Sfinții Împărați (Roset)** - situată pe bulevardul Mihai Eminescu, biserica a fost ctitorită de Spătarul Constantin Roset cu soția sa, Maria în 1826. De-a lungul vremii, aici a funcționat și o școală în care se preda, printre altele, gramatică grecească.
- **Biserica Uspenia (Adormirea Maicii Domnului), cu clopotnița** - ridicată în 1552 de către Elena Rareș, aceasta urmărește modelul bisericii Sf. Nicolae. Mihail Racoviță a întreprins lucrări de reparații între anii 1724-1725, iar ulterior în 1819 au fost efectuate și alte intervenții consemnate cu inscripție, care dau aspectul de astăzi al bisericii completând ansamblul cu un turn-clopotniță în stil clasicist.
- **Biserica domnească Sfântul Gheorghe, cu clopotnița** - cu același ctitor ca și Biserica Uspenia, Elena Rareș, este situată în zona centrală a orașului, pe str Victoriei nr 18. La fel ca și Uspenia, urmează modelul bisericii Sf. Nicolae. Ansamblul necesită lucrări de reabilitare și introducere în circuitul turistic;
- **Casa Panu** – ridicată la sfârșitul secolului al XIX-lea pe str. Iuliu Maniu, ca și o altă casă situată pe aceeași stradă la nr. 5.

În Anexa III la SIDU este prezentată în întregime Lista Monumentelor Istorice din 2016, editată de Ministerul Culturii și Patrimoniului Național. Dintre monumentele istorice de categoria B, se numără Casa Prasa, actualmente Hotelul ”Belvedere”, construit în continuarea unui vechi conac boieresc din centrul municipiului. Acesta a fost renovat recent, alături de realizarea unei construcții noi, în cadrul unui proiect co-finanțat din POR 2007-2013, în valoare de peste 14 mil. de lei.



# AVENSA

## PRIMĂRIA MUNICIPIULUI BOTOȘANI

Piața Revoluției, nr. 1, Botoșani, jud. Botoșani, cod poștal 710236

---

Per ansamblu, municipiul Botoșani deține un număr de 128 de monumente istorice clasificate, dintre care 19 de categoria A (de importanță națională), iar restul de interes local, grupate în câteva ansambluri și concentrate în partea centrală a municipiului.



*Foto: Clădiri și spații publice reabilitate din zona Centrului Istoric, principala atracție turistică a municipiului Botoșani*

Deși descrierea fiecărui monument istoric în parte depășește cadrul acestei analize, este evident că municipiul Botoșani dispune de un bogat potențial turistic antropic, reprezentând o destinație deosebit de atractivă pentru amatorii de turism cultural și istoric. Numeroasele monumente istorice pot face obiectul unui eventual tur al orașului, care poate fi conceput și de autoritățile locale. Din nefericire, itinerariile turistice urbane din România sunt într-o fază incipientă de aplicabilitate, potențialul turist fiind de cele mai multe ori în situația de a descoperi de unul singur, fără prea mare ajutor din partea indicatoarelor turistice urbane, principalele atracții din oraș.

Pe de altă parte, în pofida reabilitării unor spații publice din centrul istoric, acesta nu este încă suficient de atractiv pentru turiști și nici chiar pentru locuitori, fiind necesare și investiții la



## **PRIMĂRIA MUNICIPIULUI BOTOȘANI**

Piața Revoluției, nr. 1, Botoșani, jud. Botoșani, cod poștal 710236

---

nivelul clădirilor aflate în proprietate privată, în vederea consolidării și refațadizării acestora. În plus, închiderea circulației în zona centrului istoric a condus la scăderea traficului din zonă, ceea ce a afectat negativ afacerile întreprinzătorilor din zonă, fiind necesară o revitalizare a zonei prin amplasarea de funcțiuni publice, organizarea de evenimente și conceperea de circuite turistice și zone de socializare și de petrecere a timpului liber pentru locuitori și vizitatori. De asemenea, e necesară continuarea lucrărilor de consolidare și introducerea în circuitul turistic a unor obiective de patrimoniu, precum Casa Sofian și Complexul Armenesc – Biserica din piatră „Sf. Maria”, precum și a beciurilor boltite și labirinturilor din perioada medievală, care ar putea fi amenajate pentru vizitare și găzduirea de activități culturale diverse.

Conform datelor Direcției Județene pentru Cultură Botoșani, la nivelul municipiului Botoșani au fost identificate următoarele două clădiri de patrimoniu ce necesită lucrări urgente de restaurare: Biserica „Sf. Gheorghe” și Biserica Armenească „Sf. Treime”. De asemenea, instituția a raportat în anul 2015 faptul că doar circa 50% dintre monumentele din municipiu sunt corespunzător semnalizate.

În ceea ce privește resursele turistice naturale, acestea sunt relativ slab reprezentate la nivelul județului Botoșani, în comparație cu alte județe din regiunea Nord-Est (Suceava, Neamț, Bacău). Cu toate acestea, la o distanță de maxim 100 km de municipiul Botoșani există 9 rezervații naturale și monumente ale naturii cu o suprafață totală de 3.223,8 ha. De asemenea, zona permite practicarea pescuitului sportiv (în numeroasele lacuri, iazuri și bălți din jurul municipiului), a echitației, a parapantei.

De asemenea, patrimoniul imaterial din zona municipiului Botoșani are un potențial deosebit. În acest sens, putem menționa tradițiile populare (costume populare, obiecte artizanale, cântece, jocuri, obiceiuri, etc), gastronomia specifică și ospitalitatea proverbială a moldovenilor.



## **PRIMĂRIA MUNICIPIULUI BOTOȘANI**

Piața Revoluției, nr. 1, Botoșani, jud. Botoșani, cod poștal 710236

---

Trebuie menționat și faptul că de municipiul Botoșani sunt legate și destinele unora dintre cei importanți oameni de cultură din România: Mihai Eminescu, George Enescu, Nicolae Iorga, Ștefan Luchian, Octav Băncilă, etc., ale căror case memoriale sunt deschise publicului, și care pot deveni adevărate brand-uri locale, în cadrul unei strategii de promovare coerente.

### **8.2. Infrastructura turistică**

Față de anul 2007, numărul de unități de cazare din municipiul Botoșani a crescut (de la 6 la 11), oferta de spații de cazare de la începutul anului 2016 fiind alcătuită din 8 hoteluri, un hostel și două pensiuni turistice.



*Foto: Unități de cazare din municipiul Botoșani*

Capacitatea de cazare turistică a cunoscut, de asemenea, o evoluție pozitivă în perioada 2007-2016, de la 324 la 878 de locuri. Dintre acestea, la începutul anului 2016, 700 erau disponibile în hoteluri, 52 în hosteluri și 126 în pensiuni turistice. De menționat este și faptul că aceste 878 locuri de cazare reprezintă peste 76% din capacitatea totală de cazare a județului, de 1.118 locuri.





## **PRIMĂRIA MUNICIPIULUI BOTOȘANI**

Piața Revoluției, nr. 1, Botoșani, jud. Botoșani, cod poștal 710236

---

La nivelul municipiului a fost finalizată implementarea proiectului “Crearea Centrului Național de Informare și Promovare Turistică Botoșani” (CNIPT), co-finanțat din FEDR, prin POR 2007-2013, cu o valoare de circa 600.000 lei. Noul centru de informare și promovare turistică este amplasat în centrul vechi al municipiului și dispune de toate dotările necesare pentru activitățile sale, inclusiv de baze de date cu informații turistice și de un site WEB.

Cu toate acestea, circa jumătate dintre obiectivele turistice din municipiu nu sunt semnalizate, nu există info-kioskuri în diferite zone ale orașului pentru informarea și accesul la internet al acestora, iar traseele turistice de la nivel local nu sunt corespunzător marcate. Această problemă este una specifică României, în ansamblul său. Numărul turiștilor străini care au vizitat România s-a menținut la mai puțin de 25% din totalul celor cazați în unitățile de tip hotelier de la nivel național, de-a lungul întregului interval de timp 2007-2015, iar durata sejurului acestora nu depășește 2,5 zile, una dintre cauze fiind promovarea insuficientă sau ineficientă pe plan extern.

În pofida apropierii municipiului Botoșani de granița cu Republica Moldova și Ucraina, schimbul de turiști dintre regiunile învecinate din cele trei țări se menține la un nivel foarte redus, una dintre cauze fiind și cunoașterea insuficientă a ofertei turistice din zonă, în lipsa unui târg transfrontalier de profil.

La nivelul regiunii Nord-Est există deja mai multe inițiative pentru dezvoltarea și promovarea turismului regional, precum înființarea asociației APT Bucovina, derularea proiectului ECOTUR, elaborarea de către ADR a unui Plan Regional de Acțiune pentru Turism în perioada anterioară de programare etc. Acestea creează premisele creșterii numărului de vizitatori din zonă pe viitor.



## PRIMĂRIA MUNICIPIULUI BOTOȘANI

Piața Revoluției, nr. 1, Botoșani, jud. Botoșani, cod poștal 710236

### 8.3. Circulația turistică

Și în ceea ce privește numărul total de sosiri ale turiștilor în municipiul Botoșani, în perioada 2007-2015 se conturează o evoluție fluctuantă.. Astfel, numărul maxim de sosiri ale turiștilor se înregistrează în anul 2015, respectiv 28.968, ceea ce însemna un procent de 78,6% din totalul sosirilor înregistrate în județul Botoșani. Anii 2007 și 2009 au fost cei mai puțin productivi din acest punct de vedere, la nivelul municipiului s-au înregistrat doar circa 21.000 de sosiri ale turiștilor (21.277 în 2007 și 21.481 în 2009, ceea ce corespund unor ponderi de 75,8%, respectiv 76,9% din totalul sosirilor la nivelul întregului județ). În context regional, municipiul Botoșani este a șaptea destinație turistică a regiunii Nord-Est în termeni de număr de sosiri, după Iași, Suceava, Bacău, Piatra Neamț, Vatra Dornei și Gura Humorului.

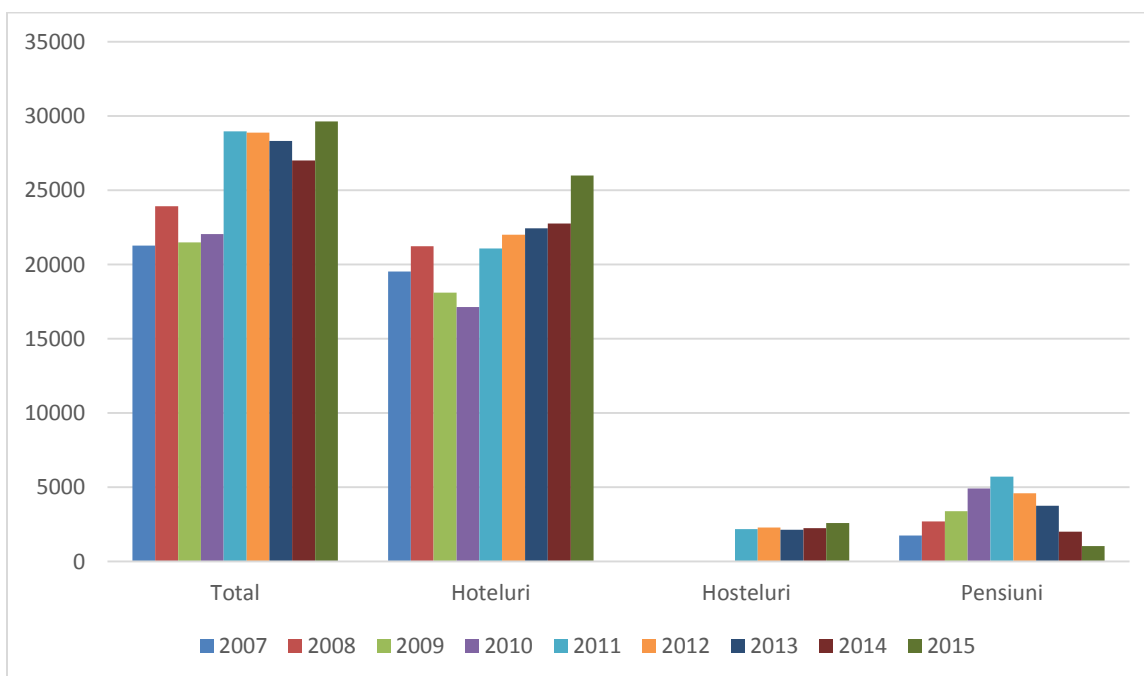


Figura 61 - Numărul sosirilor turistice în unitățile de cazare din municipiul Botoșani, în perioada 2007-2015

Sursa: INS, TEMPO ONLINE



# AVENSA

## PRIMĂRIA MUNICIPIULUI BOTOȘANI

Piața Revoluției, nr. 1, Botoșani, jud. Botoșani, cod poștal 710236

---

Din perspectiva tipului de structuri de primire turistică folosite, se evidențiază faptul că marea majoritate a turiștilor preferă hotelurile (87,7% în 2015), în pofida apariție pe piața locală a unor hosteluri și pensiuni. De asemenea, trebuie menționat faptul că doar 6,7% dintre turiștii înregistrați în municipiul Botoșani în anul 2015 au fost străini, față de 10,1% în 2007.

În ceea ce privește numărul de înnoptări în structuri de primire a turiștilor, se evidențiază un alt trend, negativ până în 2010 și apoi ascendent, până în 2015, când s-a raportat un nou maxim.



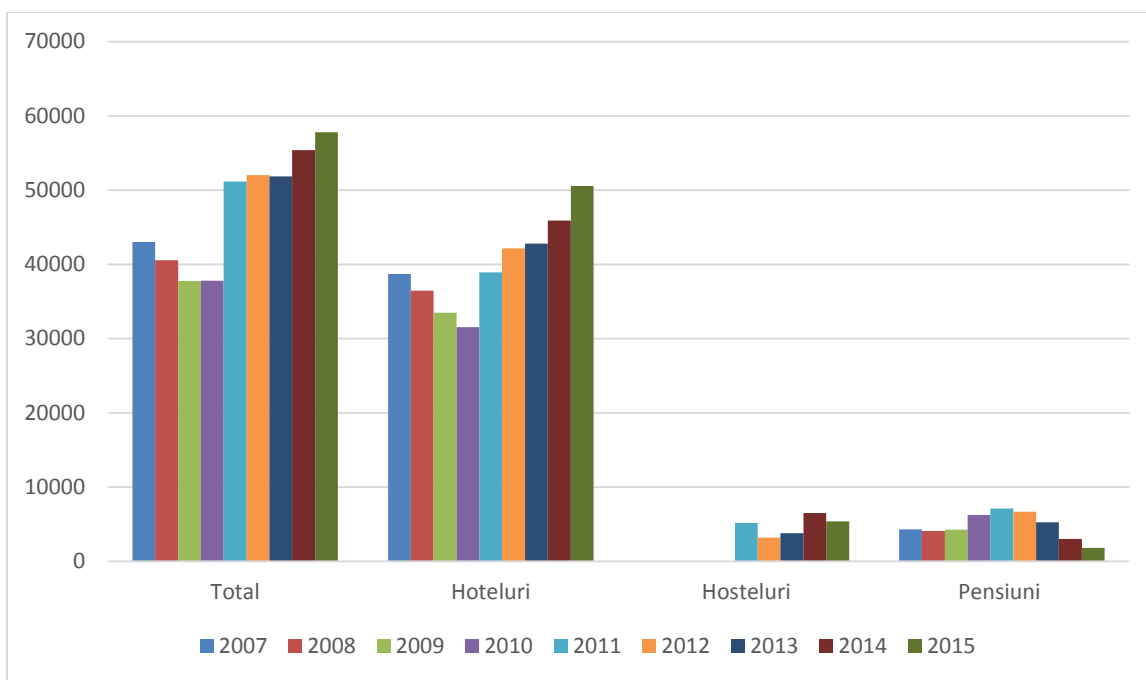
*Foto: Săli de evenimente și de conferințe din municipiul Botoșani*

Numărul maxim de înnoptări a fost înregistrat la nivelul anului 2015, respectiv 57.775, ceea ce reprezenta 71% din totalul înnoptărilor în structuri de primire turistică la nivelul județului Botoșani. Minimul înregistrat în anul 2010 a fost de 31.566 de înnoptări, mai puțin cu peste 40% față de maximul din 2015.



## PRIMĂRIA MUNICIPIULUI BOTOȘANI

Piața Revoluției, nr. 1, Botoșani, jud. Botoșani, cod poștal 710236



**Figura 62 - Numărul înoptărilor în unitățile de cazare din municipiul Botoșani, în perioada 2007-2015**

*Sursa: INS, TEMPO ONLINE*

Durata medie a sejurului turistic de la nivelul municipiului Botoșani a fost de doar 1,95 noapți/turist, în 2015, specifică turismului de afaceri și de tranzit, sub media regională și națională, care a fluctuat între 2,10 și 2,39 de noapți.



## 9. Servicii sociale

Provocări din Art. 7 al Regulamentului FEDR, probleme și nevoi de dezvoltare abordate în acest subcapitol:

Provocări specifice (rezultate din analiza- diagnostic)	Probleme de dezvoltare (rezultate din analiza- diagnostic)	Nevoi de dezvoltare (identificate la grupurile de lucru sectoriale)
<b>Sociale</b>	<p>Numărul persoanelor care provin din grupuri dezavantajate și expuse riscului de excludere socială (persoane vârstnice, copii și adulți cu dizabilități, copii ai căror părinți sunt plecați în străinătate, persoane supuse violenței în familie, tineri care provin din familii defavorizate, deținuți, persoane de etnie romă, persoane fără locuință sau care locuiesc în condiții improprie, etc.) este în creștere la nivelul municipiului, iar capacitatea serviciilor și centrelor sociale – publice și private – este insuficientă</p> <p>La nivelul municipiului există un număr semnificativ de persoane provenind din grupuri defavorizate (cu precădere persoane de etnie romă), care au dificultăți la accesul pe piața muncii, corelat cu un număr mic de unități de economie socială;</p>	Nevoia de reducere a sărăciei și sprijinire a incluziunii sociale a comunităților dezavantajate și marginalizate



## PRIMĂRIA MUNICIPIULUI BOTOȘANI

Piața Revoluției, nr. 1, Botoșani, jud. Botoșani, cod poștal 710236

<b>Demografice</b>	<b><u>Numărul de locuri în creșele din municipiu este foarte redus în comparație cu numărul cererilor</u></b>	<b>Sprijinirea persoanelor și familiilor tinere în vederea rămânerii / întoarcerii și ocupării în municipiu</b>
--------------------	---	---

### 9.1. Dezvoltare socială

Dacă avem în vedere valoarea Indicelui de Dezvoltare Umană Locală se observă că pentru municipiul Botoșani, valoarea acestuia este de 89 puncte, identică cu a municipiului Vaslui și care plasează orașul în categoria localităților mediu-dezvoltate din România, dar care este inferioară celorlalte municipii reședință de județ din regiunea Nord-Est. Acest indice a fost dezvoltat de Prof. Univ. Dr. Dumitru SANDU, de la Facultatea de Sociologie a Universității București, împreună cu experții Băncii Mondiale, și este o adaptare a Indicelui de Dezvoltare Umană utilizat pe scară largă la nivel internațional pentru a evalua nivelul de dezvoltare socio-economică. Indicele are în compoziție indicatori legați de demografie, dotarea tehnico-edilitară, accesibilitate etc.

UAT	IDUL
MUNICIPIUL BOTOȘANI	89
MUNICIPIUL IAȘI	99
MUNICIPIUL SUCEAVA	95
MUNICIPIUL PIATRA NEAMȚ	90
MUNICIPIUL BACĂU	94
MUNICIPIUL VASLUI	89

Conform Atlasului Zonelor Urbane Marginalizate din România, elaborat tot de Banca Mondială în anul 2015, 43,3% din populația municipiului Botoșani trăiește în zone dezavantajate, iar 2,9% în zone marginalizate, ceea ce poziționează orașul pe locul 1, respectiv 2 la nivelul reședințelor de județ din regiunea Nord-Est. Cele mai multe persoane locuiesc în zone dezavantajate din perspectiva ocupării (28,3% din total și locul I între municipiile reședință de județ din regiune), a capitalului uman (7,7%), respectiv a locuirii (1,9%).



## PRIMĂRIA MUNICIPIULUI BOTOȘANI

Piața Revoluției, nr. 1, Botoșani, jud. Botoșani, cod poștal 710236

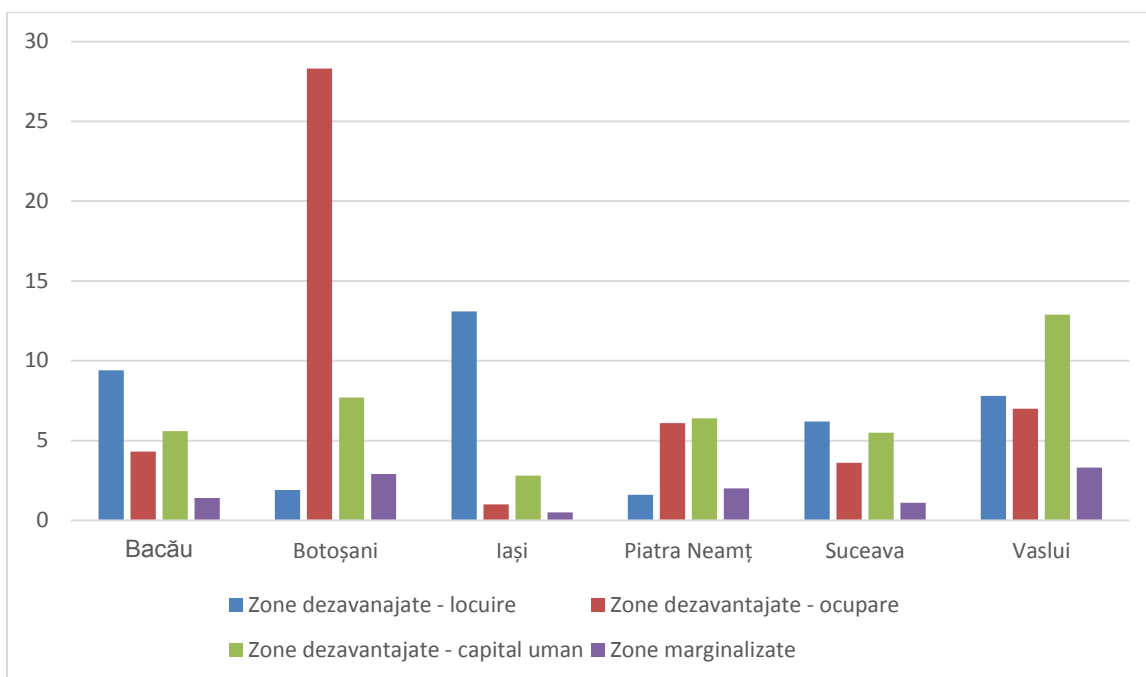
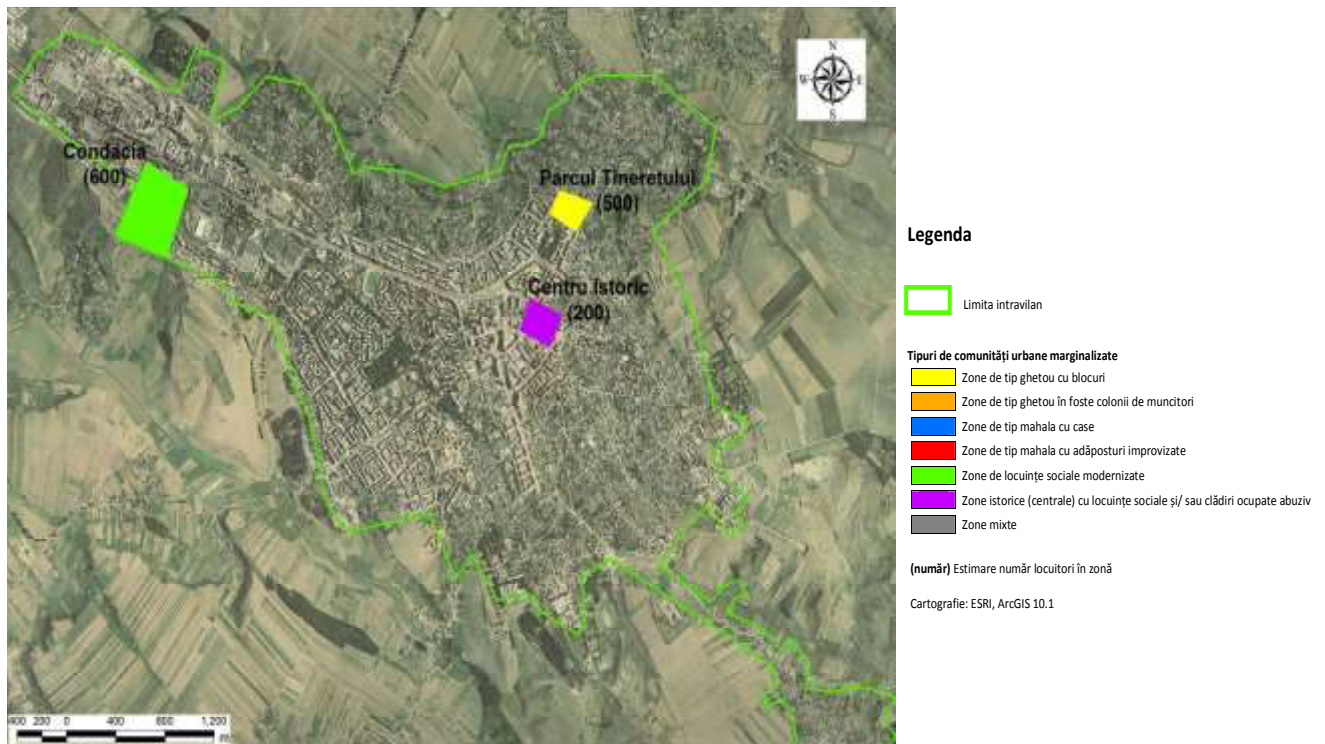


Figura 63 - Ponderea populației urbane care trăiește în zone dezavantajate și marginalizate, la nivelul municipiilor reședință de județ din regiunea Nord-Est

Sursa: Banca Mondială. Atlasul zonelor urbane marginalizate din România

Atlasul identifică și zonele marginalizate de pe teritoriul municipiului Botoșani, mai exact zonele de tip ghetou cu blocuri din Parcul Tineretului, în care locuiesc circa 500 de persoane, blocurile de locuințe sociale din Zona Industrială / Condacia (600 de persoane) și zona centrului istoric cu locuințe sociale și clădiri ocupate abuziv, cu circa 200 de persoane.



**Figura 64 - Zonele urbane marginalizate identificate la nivelul municipiului Botoșani**

Sursa: Banca Mondială. Atlasul zonelor urbane marginalizate din România

În ceea ce privește grupurile defavorizate de la nivel local, o atenție deosebită trebuie acordată populației de etnie romă, cea mai expusă riscului de sărăcie și de excluziune socială. Numărul oficial al persoanelor de etnie romă este mic (și cel mai probabil subevaluat) în municipiul Botoșani (1.245 persoane, la recensământul 2011). Acestea se confruntă cu probleme multiple, dintre care putem enumera:

- Probleme de locuire - cei mai mulți dintre aceștia au locuit sau continuă să locuiască în centrul municipiului, adeseori ocupând abuziv respectivele clădiri, ceea ce reprezintă o particularitate locală. Aceștia au fost mutați, definitiv sau temporar, în locuințe sociale ale Primăriei, odată cu demararea lucrărilor de reabilitare a imobilelor din centrul vechi al municipiului. Cu toate acestea, numărul locuințelor sociale este insuficient, iar unele unități locative existente sunt insalubre, necorespunzător întreținute de către chiriași și nu acces la utilități (de ex. cele din Parcul Tineretului, Centrul Vechi);





## **PRIMĂRIA MUNICIPIULUI BOTOȘANI**

Piața Revoluției, nr. 1, Botoșani, jud. Botoșani, cod poștal 710236

---

- Probleme de ocupare - persoanele de etnie romă au mari probleme în găsirea unui loc de muncă, fiind în general dependente de venitul minim garantat și de alte forme de prestații sociale oferite de municipalitate;
- Abandonul și absenteismul școlar – cele mai multe persoane de etnie romă părăsesc studiile după absolvirea ciclului gimnazial, din cauza stării materiale precare, a insuficienței implicării a familiei, a căsătoriilor și nașterilor precoce etc. Prin proiecte de tip „A doua șansă” și prin programele de tip after-school se încearcă asigurarea accesului copiilor din aceste grupuri dezavantajate la educație;
- Accesul limitat la servicii de sănătate – persoanele de etnie romă nu beneficiază, în general de servicii medicale în cabinetele medicilor de familie sau în ambulatoriu, ci doar de cele de urgență, în condițiile în care nu au asigurare medicală. Această situație este problematică, mai ales în condițiile în care incidența diferitelor boli transmisibile și netransmisibile este mai ridicată în rândul membrilor acestei comunități;
- Nivelul ridicat al criminalității și infraționalității din rândul comunității romă, probleme în asigurarea climatului de ordine și liniște publică, precum și accesul limitat la servicii juridice;
- Prejudecățile populației majoritare cu privire la membri acestei comunități.

Primăria Municipiului Botoșani elaborează și implementează anual Planul de Măsuri pentru Incluziunea Socială a Cetățenilor Români de Etnie Romă. Pentru anul 2017, acesta prevede următoarele tipuri de activități (în continuarea celor similare, deja inițiate la nivel local în anii anteriori):

- continuarea programelor de tip after-school pentru copii de etnie romă din ciclul primar și gimnazial la Centrul de Zi;
- realizarea unor programe de analize medicale pentru depistarea unor boli, prevenția primară și depistarea precoce a unor boli cronice netransmisibile cu frecvență ridicată în



## **PRIMĂRIA MUNICIPIULUI BOTOȘANI**

Piața Revoluției, nr. 1, Botoșani, jud. Botoșani, cod poștal 710236

---

- rândul populației rome; implementarea de programe de prevenire a bolilor netransmisibile;
- asigurarea bunurilor și serviciilor necesare întreținerii și funcționării activității de asistență medicală comunitară;
  - monitorizarea și intervenția la nivel instituțional și în comunitate pentru asigurarea relației romilor cu serviciile specializate de asistență socială, educație, fond locativ, sănătate, reconversie profesională, ocupare etc.;
  - sprijinirea unui număr de 10 familii sărace pentru beneficia de masă la Cantina de Ajutor Social;
  - asigurarea timpului de lucru pentru activități de teren a personalului SPLAS;
  - evaluarea situației spațiilor de locuit și repartizarea de locuințe sociale în conformitate cu prevederile legale;
  - asigurarea de spații de locuit adecvate pentru persoanele de etnie romă, dotate cu utilitățile necesare;
  - reabilitarea imobilelor de locuințe sociale din Parcul Tineretului și Centrul Vechi și racordarea lor la utilități; deratizarea și dezinsecția subsolurilor acestor clădiri;
  - planificarea, organizarea și desfășurarea de ședințe de lucru cu reprezentanții romilor cu privire la respectarea legislației și la comportamentul în societate;
  - dialogul cu liderii de opinie ai comunității rome pentru menținerea unui climat de ordine și liniște publică;
  - organizarea de evenimente de promovare a diversității culturale și de reducere a prejudecăților despre romi;
  - elaborarea și implementarea de proiecte pentru incluziunea socială și combaterea sărăciei.

Un alt grup dezavantajat îl reprezintă persoanele cu handicap, în număr de peste 12.800 la nivelul județului Botoșani, dintre care circa 3.500 în municipiul Botoșani (500 de copii și 3.000



## **PRIMĂRIA MUNICIPIULUI BOTOȘANI**

Piața Revoluției, nr. 1, Botoșani, jud. Botoșani, cod poștal 710236

---

de adulți). Dintre acestea, circa 400 de adulți și 250 de copii (mai ales cele cu handicap mintal) sunt instituționalizate într-un număr de 8 centre din județ, conform datelor DGASPC Botoșani aferente anului 2016. Aceștia se confruntă cu nevoi complexe, după indică Strategia Județeană privind incluziunea socială a persoanelor cu dizabilități, precum prevenirea instituționalizării, necesitatea unui sistem integrat de servicii de sprijin (facilități, servicii și produse pentru locuință; sănătate și recuperare; cultură, educație și formare profesională; integrare socio-profesională), extinderea serviciilor de îngrijire la domiciliu, a celor de asistență personală, informare și consiliere psiho-socială și juridică, adaptarea mediului fizic construit și de transport etc., măsuri care ar trebui implementate în parteneriat public-privat.

Numărul persoanelor vârstnice din municipiul Botoșani este în creștere, pe fondul îmbătrânirii demografice (9.239 de persoane de peste 65 de ani, la recensământul din 2011; 11.660 cu domiciliul, la 1 iulie 2015), la nivelul municipiului nefuncționând niciun centru rezidențial pentru vârstnici. Aceste persoane necesită, la rândul lor, servicii îmbunătățite de îngrijire la domiciliu, de sănătate și recuperare, de consiliere și asistență personală, de socializare și petrecere a timpului liber în centre zi și cluburi de pensionari etc.

Conform PDR Nord-Est 2014-2020, la nivelul județului Botoșani este necesară construirea și echiparea unor centre de consiliere pentru părinți (prevenirea violenței, a abuzului, a abandonului, a delicvenței juvenile), centre de zi pentru copii sănătoși, cu dizabilități, cu nevoi speciale sau cu tulburări din spectrul autismului. De asemenea, se are în vedere reabilitarea și modernizarea clădirilor Centrelor de Plasament „Elena Doamna” și „Prietenia” Botoșani. Pentru inserția pe piața muncii a persoanelor expuse riscului de excluziune, este necesară înființarea de întreprinderi sociale, care să furnizeze locuri de muncă inclusiv pentru tinerii care părăsesc sistemul instituționalizat. Nu în ultimul rând, se impune construcția de centre medico-sociale și de centre rezidențiale pentru vârstnici.



## **PRIMĂRIA MUNICIPIULUI BOTOȘANI**

Piața Revoluției, nr. 1, Botoșani, jud. Botoșani, cod poștal 710236

---

Una dintre problemele acute cu care se confruntă administrația locală este criza de locuințe sociale și pentru tineri, numărul persoanelor care locuiesc în condiții improprii fiind foarte ridicat. Astfel, la finele anului 2015, la nivel local erau înregistrate 1.300 de cereri pentru locuințe ANL și 500 de cereri pentru locuințe sociale, care nu pot fi onorate din cauza lipsei de spații locative. O soluție în acest sens este transformarea celor 47 ha transferate de la fosta unitate militară către municipalitate în anul 2014 într-un cartier social, cu locuințe, grădiniță, bază sportivă, spații verzi, infrastructură rutieră, etc.

În anul 2015, Guvernul României a adoptat Strategia Națională privind Incluziunea Socială și Reducerea Sărăciei 2014-2020, inclusiv Planul Strategic de Acțiuni, care prevede numeroase măsuri de promovare a incluziunii ce ar putea viza și municipiul Botoșani (de ex. strategiile de tip CLLD pentru cartierele marginalizate), inclusiv cu finanțare europeană. În altă ordine de idei, strategia județeană în domeniul protecției și promovării drepturilor copilului pentru perioada 2014-2020, elaborată de DGASPC Botoșani, propune o serie de obiective generale atât pentru copii (inclusiv cei cu dizabilități), cât și pentru persoanele adulte cu dizabilități, prezentate în detaliu (inclusiv obiective operaționale și măsuri) în Anexa IV la SIDU. Dintre acestea, putem enumera:

### **a) pentru copii:**

- Întărirea rolului familiei pentru creșterea, îngrijirea și educarea copiilor;
- Promovarea și respectarea drepturilor și libertăților civile ale copiilor;
- Creșterea accesului la serviciile de sănătate și de promovare a sănătății și bunăstării copiilor;
- Realizarea unui acces egal la educație, inclusiv la educația timpurie, pentru toți copiii;
- Respectarea dreptului copilului la odihnă și promovarea activităților recreative și culturale;
- Monitorizarea drepturilor copilului



## **PRIMĂRIA MUNICIPIULUI BOTOȘANI**

Piața Revoluției, nr. 1, Botoșani, jud. Botoșani, cod poștal 710236

---

- Asigurarea dreptului copilului la protecție împotriva abuzului, neglijării, exploatării și a oricăror forme de violență, prin intervenție multidisciplinară și interinstituțională;
- Promovarea formării profesionale;
- Asigurarea tranziției de la îngrijirea instituțională a copilului la cea bazată pe familie și comunitate, în beneficiul copiilor care trăiesc în prezent în instituții, dar și pentru cei care trăiesc în cadrul comunităților, fiind lipsiți adeseori de sprijinul adecvat;
- Continuarea reformei serviciilor sociale pentru copil și familie;
- Protecția grupurilor vulnerabile de copii și tineri care necesită o atenție specială (copiii străzii, copiii delincvenți, copiii cu handicap, HIV/SIDA și boli cornice grave /terminale, tinerii care urmează să părăsească sistemul de protecție).

### **b) pentru persoanele cu dizabilități:**

- Asigurarea accesului, pe bază de egalitate cu ceilalți cetățeni, la toate resursele comunității – bunuri, servicii, inclusiv servicii public („Societate Deschisă”);
- Exercițarea deplină a drepturilor de cetățeni ai României și respectiv ai UE de către persoanele cu dizabilități;
- Asigurarea și promovarea condițiilor pentru deplina exercitare a drepturilor și libertăților cetățenești de către persoanele cu dizabilități, în condiții de nediscriminare în raport cu ceilalți membri ai comunității;
- Asigurarea accesului la muncă a unui număr cât mai mare de persoane cu dizabilități, în special pe piața liberă a muncii;
- Promovarea educației incluzive și a educației permanente pentru persoanele cu dizabilități;
- Promovarea unor condiții decente de viață pentru persoanele cu dizabilități, prin măsuri de protecție socială;
- Asigurarea accesului la servicii și facilități privind sănătatea, în condiții de echitate socială și în baza consimțământului liber exprimat.



## **9.2. Infrastructura și furnizorii de servicii sociale**

În ceea ce privește furnizorii publici de servicii sociale și infrastructura de care dispun aceștia, în municipiul Botoșani își desfășoară activitatea următoarele trei entități:

**1. Serviciul Public Local de Asistență Socială** - este serviciu public de interes local, cu personalitate juridică și funcționează sub autoritatea Consiliului Local al Municipiului Botoșani. Serviciul public local de asistență socială are ca obiect de activitate identificarea și soluționarea problemelor sociale ale comunității din domeniul protecției copilului, familiei, persoanelor singure, persoanelor vârstnice, persoanelor cu handicap, precum și oricăror persoane aflate în nevoie. Infrastructura de servicii sociale a acestuia este formată din:

- Centrul social de urgență – cu facilități de cazare și servire a mesei;
- Cantina de ajutor social;
- Centrul de îngrijire la domiciliu pentru persoane vârstnice dependente Botoșani ”SENIOR”;
- Centrul social de zi pentru copii aflați în situații de risc social;
- Creșa municipală: 73 de beneficiari. Această creșă este singura funcțională în municipiu, numărul de locuri (75) fiind insuficient în comparație cu numărul copiilor sub 4 ani (circa 5.000). În acest context, se are în vedere de către municipalitate amenajarea unei noi creșe în zona Cișmea, unde locuiesc multe familii tinere.

Conform SPAS, în anul 2017, la nivelul municipiului Botoșani beneficiau de prestații sociale următoarele categorii de beneficiari:

- a) Ajutor social acordat în baza Legii nr. 416/2001 privind venitul minim garantat: 443 de dosare (993 de beneficiari);
- b) Alocații pentru sprijinirea familiei în baza Legii nr. 277/2010: 727 de dosare (1.494 de beneficiari);



# AVENSA

## **PRIMĂRIA MUNICIPIULUI BOTOȘANI**

Piața Revoluției, nr. 1, Botoșani, jud. Botoșani, cod poștal 710236

---

c) Ajutoare pentru încălzirea locuinței în baza OUG nr. 70/2011:

- cu lemne: 139 de dosare;
- cu energie electrică: 35;
- cu gaze naturale: 851.

d) Stimulente educaționale în baza Legii nr. 248/2015: 114 dosare (141 beneficiari);

e) Tichete sociale pentru pensionari (Crăciun) în baza HCL nr. 288/2016: 1.233;

f) Beneficiari masă la Cantina Socială: 167

Prin Compartimentul Protecția persoanelor cu handicap, în baza Legii nr. 448/2006, s-au plătit drepturi către peste 400 de asistenți personali, familiile sau reprezentanții legali ai persoanelor adulte și copiilor cu handicap și s-au acordat peste 8.000 de abonamente gratuite pentru transportul în comun. Nu în ultimul rând, prin Serviciul Autoritate Tutelară și Protecția Copilului se efectuează anual circa 5.000 de anchete sociale..

Serviciul de Prestații și Servicii Sociale dispune de 3 asistenți medicali comunitari și de un mediator sanitar pentru persoanele de etnie romă.

În cadrul Planului Integrat de Dezvoltare Urbană al Municipiului Botoșani, s-a reabilitat o clădire din zona Parcul Tineretului, care va oferi servicii pentru un număr de 40 de copii din familii defavorizate, investiția fiind de circa 4 mil. de lei, fiind co-finanțată din FEADR, prin POR 2007-2013. Prin crearea acestui centru social în municipiul Botoșani se oferă condiții de trai decente, menținerea unui stil de viață activ și posibilități de educare a copiilor aflați în situații de risc social.

**2. Direcția Generală de Asistență Socială și Protecția Copilului Botoșani.** În structura sa, se regăsesc:

- Centrul de Plasament „Elena Doamna” – închis din luna iunie 2016;



## **PRIMĂRIA MUNICIPIULUI BOTOȘANI**

Piața Revoluției, nr. 1, Botoșani, jud. Botoșani, cod poștal 710236

---

- Centrul "Pinocchio" Botoșani – închis din iunie 2016;
- Centrul de Plasament „Prietenia” – 44 de beneficiari;
- Complexul de Servicii pentru Copii cu Dizabilități „Sf. Spiridon” (centru de plasament și de tip respiro) – 12 beneficiari;
- Complexul de apartamente „Cireșarii” – 18 beneficiari;
- Centrul de primire a copilului în regim de urgență – 6 beneficiari;
- Centrul de zi "Șansa Mea" – 39 de beneficiari;
- Centrul Maternal "Micul Prinț" care cuprinde centrul maternal, centru de respiro și de primire a copilului în regim de urgență și centrul destinat copiilor care au săvârșit fapte penale și nu răspund penal – 15 beneficiari;
- Complexul de case de tip familial "Sf. Mina" – 58 de beneficiari;
- Centrul de integrare prin terapii ocupaționale "Lucie Lecomte" – 27 de beneficiari;

DGASPC Botoșani oferă servicii pentru copii (asistență maternală, plasamente familiale și tutelă, consiliere pentru copii și familie, intervenție specializată în caz de abuz, neglijare, exploatare, trafic și migrație, evaluare și prevenire a delicvenței juvenile, adopții și postadopții, evaluare complexă a copilului cu dezabilități) și pentru adulți (evidență și plată prestații sociale, protecția adultului aflat în dificultate, evaluarea complexă a adultului cu dizabilități, ambulatoriu de recuperare pentru adulții cu handicap).

În centrele instituției erau instituționalizați, în anul 2016, 383 copii (dintre care 90 în centre de plasament și 293 în complexe de apartamente/case de tip familial), la care se adaugă 12 copii care beneficiază de serviciile centrelor maternal și de primire în regim de urgență, 515 se află în plasament familial sau tutelă și 428 la asistenți maternali profesioniști, numărul total de beneficiari fiind de 1.338.





## PRIMĂRIA MUNICIPIULUI BOTOȘANI

Piața Revoluției, nr. 1, Botoșani, jud. Botoșani, cod poștal 710236

---

Prin Programul Operațional Regional 2007 - 2013, a fost co-finanțată reabilitarea și amenajarea Centrului de Plasament "Prietenia" Botoșani, cu o capacitate de 50 de locuri pentru copii.

3. **Penitenciarul Botoșani** – oferă servicii de asistență psihosocială (pentru adulți și tineri aflați în situații de dificultate, delincvență) și de educare pentru tineri și adulți din penitenciare.

La furnizorii publici de servicii de asistență socială, se adaugă o serie de furnizori de drept privat (diferite fundații, asociații, organizații religioase, etc.), printre care putem aminti:

- Asociația "Special Additions" Botoșani – minicentru de plasament de tip rezidențial pentru 13 copii în dificultate (separare de părinți, abandon, violență în familie);
- Fundația "Bridge of Christian Relief" Botoșani – centru de plasament pentru 22 de copii, oferă găzduire pe perioadă nedeterminată;
- Fundația "Hand of Help" Botoșani – centru de plasament de tip rezidențial pentru 81 de copii aflați în situații de dificultate în familie, abandon, separare de părinți, neglijare;
- Centrul de tip familial "Așezământul Maria" Botoșani – centru de plasament pentru 4 copii;
- Centrul de tip familial "Ruxandra" Botoșani – centru de plasament pentru 3 copii;
- Fundația "Tom Paynes Ministry" Botoșani – centru de plasament de tip rezidențial pentru copii;
- Societatea Națională de Cruce Roșie Botoșani – suport material pentru persoane aflate în dificultate, centru de consiliere și sprijin pentru victimele dezastrelor naturale și tehnologice, centre de servicii pentru dezvoltarea deprinderilor de viață independentă "Împreună pentru tineri";
- Sindicatul Județean al Pensionarilor Botoșani – centru de zi pentru vârstnici;



## **PRIMĂRIA MUNICIPIULUI BOTOȘANI**

Piața Revoluției, nr. 1, Botoșani, jud. Botoșani, cod poștal 710236

---

- Protopopiatul Ortodox Botoșani – servicii de conștientizare și sensibilizare socială, consiliere în domeniile juridic și asistență socială, identificarea nevoii sociale și de grup, informare drepturi și obligații, orientare.
- Parohia ”Sf. Ilie” Botoșani – cantină socială pentru copii, tineri și persoane vârstnice în situații de abandon, sărăcie, lipsa unei locuințe, boală cronică.
- Agenția de dezvoltare comunitară interactivă Botoșani – servicii de integrare și reeducare a tinerilor și adulților aflați în șomaj sau alte situații de dificultate;
- Asociația ”Il Girotondo” Botoșani – centru de zi pentru preșcolari aflați în situație de dificultate (sărăcie, dificultăți în familie);
- Fundația ”Solidaritate și Speranță” Botoșani – servicii sociale cu caracter primar pentru persoane cu boli cronice, handicap, situații de dificultate în familie, sărăcie, persoane care trăiesc în stradă;
- Fundația ”Estuar” Botoșani – servicii de consiliere pentru persoane cu handicap mintal și măsuri/acțiuni de sprijin în vederea menținerii în comunitate a persoanelor cu probleme de sănătate mintală;
- Asociația Nevăzătorilor din România Botoșani – centru de zi pentru persoane cu handicap vizual grav oferă servicii de informare în domeniu, orientare socială și consiliere socială.

Sectorul economiei sociale este slab dezvoltat la nivelul municipiului și județului Botoșani. Mai puțin de 200 de persoane lucrează în astfel de unități la nivel județean, dintre care 10 în municipiul Botoșani. Singura unitate de acest fel funcțională la nivel municipal a fost realizată de Asociația ”Șansa pentru tine”, cu fonduri POS DRU 2007-2013. Aceasta operează o spălătorie și curățătorie ecologică, precum și echipe care prestează servicii profesionale de întreținere și curățenie la agenți economici, în spații verzi sau la domiciliul clienților.

Prin Programul PHARE s-au derulat investiții în infrastructura socială a municipiului, după cum urmează:



## PRIMĂRIA MUNICIPIULUI BOTOȘANI

Piața Revoluției, nr. 1, Botoșani, jud. Botoșani, cod poștal 710236

- Centrul de integrare și recuperare școlară pentru copii proveniți din familii defavorizate;
- Servicii sociale comunitare destinate adulților cu probleme cu sănătate mintală;
- Servicii complete la domiciliu pentru persoane vârstnice.



*Foto: Centrul de Plasament „Prietenia” Botoșani, recent reabilitat cu fonduri din POR 2007-2013 (dreapta) și copii proveniți din grupuri defavorizate implicați în activități ale ONG-urilor din municipiu (stânga)*

## 10. Educație

**Provocări din Art. 7 al Regulamentului FEDR, probleme și nevoi de dezvoltare abordate în acest subcapitol:**

<b>Provocări specifice (rezultate din analiza- diagnostic)</b>	<b>Probleme de dezvoltare (rezultate din analiza- diagnostic)</b>	<b>Nevoi de dezvoltare (identificate la grupurile de lucru sectoriale)</b>
--	---	--



## PRIMĂRIA MUNICIPIULUI BOTOȘANI

Piața Revoluției, nr. 1, Botoșani, jud. Botoșani, cod poștal 710236

<b>Sociale</b>	<b>Deși s-au amenajat noi astfel de spații în perioada 2007-2015, la nivelul municipiului Botoșani există un deficit de săli de sport școlare (23 de săli disponibile la 27 de școli și licee), cu implicații negative asupra sănătății elevilor;</b>	<b>Nevoia de asigurare a accesului populației la infrastructură și servicii educaționale și de formare de calitate</b>
	<b>Unele unități de învățământ din municipiu sunt găzduite de clădiri degradate, ineficiente energetic și/sau dotate deficitar, care nu corespund nevoilor unui proces educațional modern și de calitate;</b>	
	<b>Numărul persoanelor care participă la programe de formare profesională continua este redus, iar numărul celor care întâmpină dificultăți în găsirea unui loc de muncă (persoane de etnie romă, tineri, femei, persoane de peste 45 de ani, persoane cu dizabilități) este ridicat;</b>	
	<b>Oferta educațională de la nivel local nu este suficient de corelată cu nevoile agenților economici locali;</b>	
	<b>Lipsa unor programe de nutriție adecvate pentru elevi în cantinele școlare</b>	
	<b>Insuficienta dezvoltare a unor competențe în rândul cadrelor didactice din municipiu</b>	
	<b>Riscul de abandon școlar</b>	



## PRIMĂRIA MUNICIPIULUI BOTOȘANI

Piața Revoluției, nr. 1, Botoșani, jud. Botoșani, cod poștal 710236

	<b>este ridicat în rândul copiilor și tinerilor proveniți din grupuri defavorizate, mai ales romi</b>	
	<b>Rata scăzută de promovabilitate la Bacalaureat în cazul unor licee cu profil tehnologic</b>	
	<b>Insuficienta utilizare a instrumentelor TIC în procesul educațional</b>	

### 10. 1. Infrastructura educațională

În municipiul Botoșani, în anul 2015, funcționau 51 de instituții de învățământ cu sau fără personalitate juridică, dintre care 47 publice și 4 private, și două unități conexe. Rețeaua cuprinde 23 de grădinițe (dintre care 2 particulare), 13 școli gimnaziale, 14 colegii și licee, 1 școală postliceală, Palatul Copiilor și Clubul Sportiv Școlar - prezentate în detaliu în Anexa V la SIDU.

În ceea ce privește infrastructura școlară, în anul 2015, aceasta cuprindea:

- 667 săli de clasă și cabinete școlare (față de 680 în 2007)
- 34 de ateliere școlare (față de 50 în 2007)
- 113 laboratoare școlare (față de 102 în 2007)
- 23 de săli de gimnastică (față de 17 în 2007)
- 20 de terenuri de sport (față de 18 în 2007)
- 1.468 de PC-uri (față de 1228 în 2007).



## PRIMĂRIA MUNICIPIULUI BOTOȘANI

Piața Revoluției, nr. 1, Botoșani, jud. Botoșani, cod poștal 710236

În 2015, față de 2007 se observă o creștere a numărului de laboratoare școlare (+7,8%), de săli de gimnastică (+35,3%), de terenuri de sport (+11,1%) și de PC-uri (+19,5%). De asemenea, se identifică o scădere a numărului de ateliere școlare (-32%) și de săli de clasă (-1,9%).

### 10.2. Populația școlară

Referitor la populația școlară, se poate observa că, în perioada 2007 – 2015, tendința este de scădere. Astfel, populația școlară a municipiului Botoșani a scăzut cu 11,4% (de la 25.291 elevi în 2007 la 22.417 elevi în 2015). La nivelul anului 2015, populația școlară reprezenta 18,2% din populația cu domiciliul a municipiului și 21% din cea rezidentă, însă unii elevi provin din alte localități din județ.

De asemenea, este evidențiat faptul că pe întreaga perioadă ponderea elevilor înscriși în învățământul primar și gimnazial și a celor înscriși în învățământul liceal este aproximativ egală (40% din total).

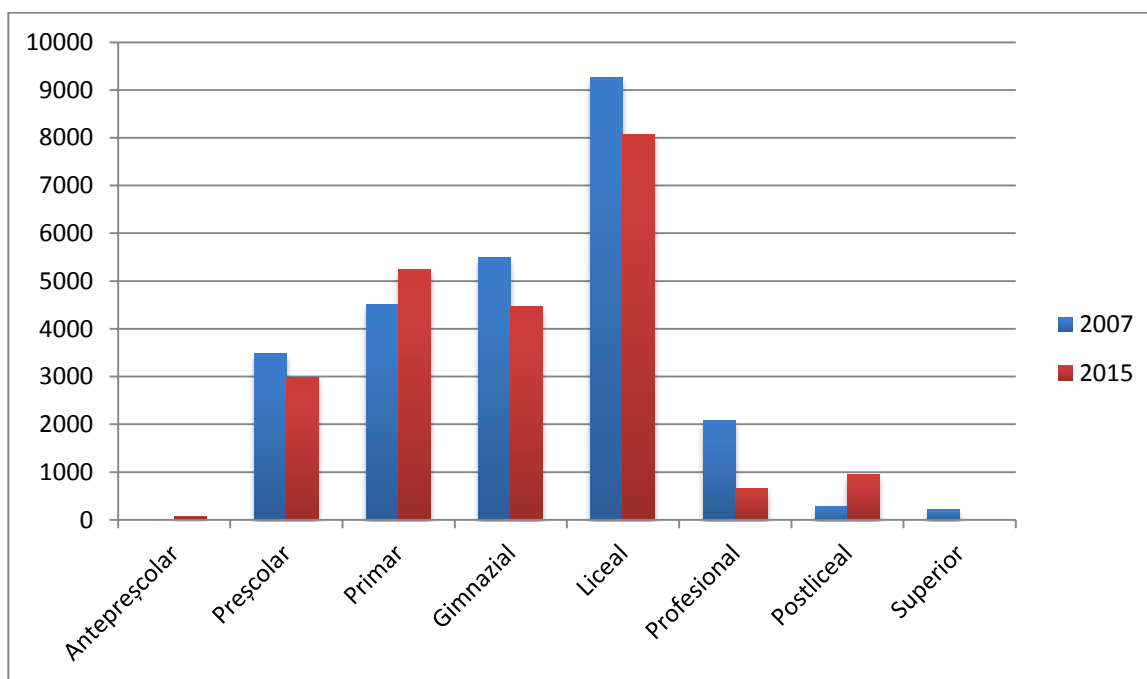


Figura 65 - Evoluția populației școlare de la nivelul municipiului Botoșani, în 2007 și 2015



## PRIMĂRIA MUNICIPIULUI BOTOȘANI

Piața Revoluției, nr. 1, Botoșani, jud. Botoșani, cod poștal 710236

---

*Sursa: Institutul Național de Statistică. Baza de date Tempo Online*

În perioada 2007 – 2015, numărul preșcolarilor a scăzut cu 14,8%, al elevilor înscriși în învățământul primar și gimnazial cu 2,9%, al celor înscriși în învățământul liceal cu 12,9%, iar în cel profesional cu 68,3%. Singura creștere remarcabilă s-a înregistrat în cazul învățământului postliceal (+249%), devenit o alternativă atractivă pentru absolvenții din liceu care nu au promovat examenul de Bacalaureat.



*Foto: Colegiul Național „A.T. Laurian” și clădirea Școlii Generale nr. 4 din municipiul Botoșani*

În ceea ce privește numărul total al absolvenților, se poate observa că acesta a scăzut cu 9,7% în 2014 față de 2010. Astfel, numărul absolvenților din învățământul gimnazial a scăzut cu 21,6%, al celor din învățământul liceal cu 3,1%, iar al celor din școlile de arte și meserii cu 54,7%. Doar în rândul absolvenților de școli postliceale se observă o creștere de 147%.



## PRIMĂRIA MUNICIPIULUI BOTOȘANI

Piața Revoluției, nr. 1, Botoșani, jud. Botoșani, cod poștal 710236

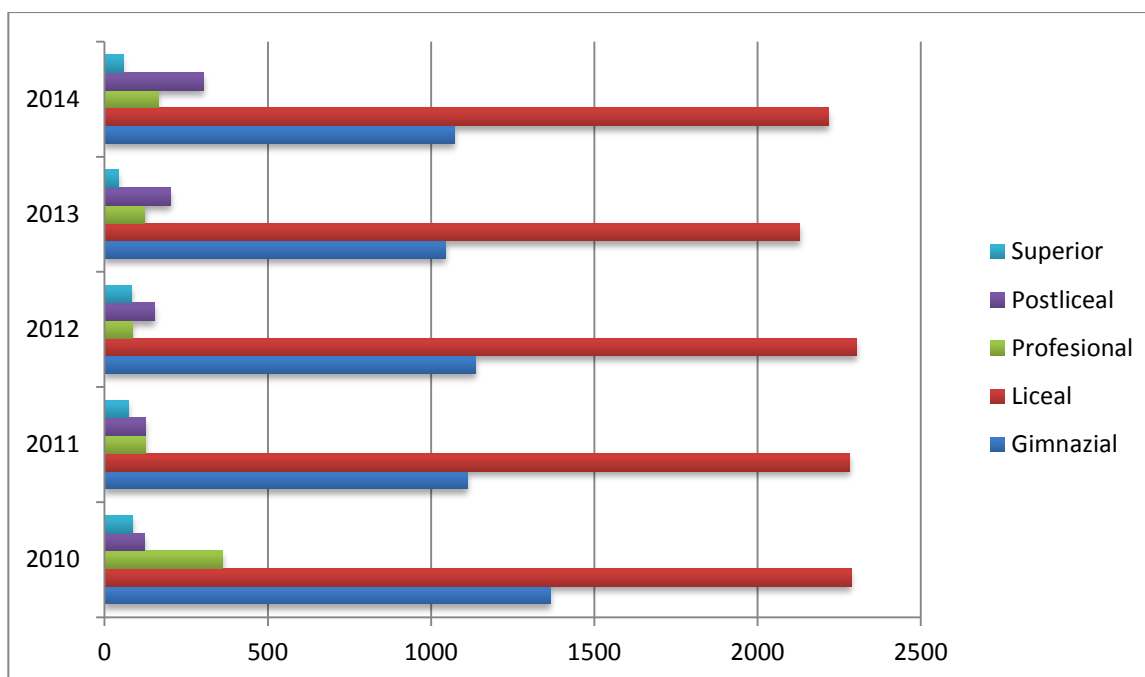


Figura 32 - Numărul absolvenților din municipiul Botoșani, pe niveluri de educație  
Sursa: Institutul Național de Statistică. Baza de date Tempo Online

Datele ISJ Botoșani pentru anul 2015 indică faptul că 95,8% dintre elevii înscriși au promovat anul de studiu, 2,6% au fost repetenți, 0,6% exmatriculați, iar 1% au părăsit sistemul prin abandon, plecare în străinătate sau în alt județ sau deces, În total, s-au înregistrat 237 de cazuri de abandon, dintre care 26 la nivelul primar, 147 la cel gimnazial, 45 în cel liceal, 10 în cel profesional și 9 în programul ”A doua șansă”.

Rata abandonului școlar se menține la cote scăzute în județul Botoșani, mai ales în mediul urban, pentru învățământul primar și gimnazial (1%, respectiv 1,7%, mai puțin decât media regională și națională), dar atinge cote mai ridicate în învățământul liceal, profesional și postliceal (4,2% în 2015, peste mediile națională – 3,5% și regional – 3,7%). Rate mai ridicate ale abandonului școlar se înregistrează rândul familiilor sărace din mediul rural și al comunității rome, în pofida încercărilor de a furniza servicii de tip After-School pentru aceștia.

Conform datelor ISJ Botoșani, la nivelul municipiului Botoșani s-au raportat, în anul 2016, 95 de cazuri de abandon școlar, față de 103 în 2015 și 83 în 2014, rata abandonului fiind mult sub





## **PRIMĂRIA MUNICIPIULUI BOTOȘANI**

Piața Revoluției, nr. 1, Botoșani, jud. Botoșani, cod poștal 710236

---

media județeană și națională. Cele mai multe astfel de cazuri au fost înregistrate la Școala Postliceală ”Prof. Enescu Longinus” (38 la învățământul postliceal), la Liceul ”Dimitrie Negreanu” (13, la învățământul liceal) și la Liceul Tehnologic ”Petru Rareș” (11, la învățământul primar și gimnazial). Motivele identificate ale abandonului au fost complexe: situația material precară, imposibilitatea de a practica naveta din mediul rural de domiciliu, proveniența din familii dezorganizate, absența motivației pentru studiu, indiferența și lipsa de supraveghere din partea părinților, stările conflictuale din familie, absenteismul etc. În vederea prevenirii și combaterii acestui fenomen, ISJ și unitățile de învățământ au întreprins deja unele măsuri, precum: programe de consiliere ale părinților, diversificarea activităților extracurriculare, colaborarea cu actorii interesați de la nivel local, derularea programelor de consiliere și orientare ale elevilor, monitorizarea frecvenței la ore și a absențelor, corectarea atitudinilor negative față de școală etc., inclusiv prin derularea a 22 de proiecte în acest sens, doar în intervalul 2013-2016, unele cu finanțare Comenius, Erasmus, POS DRU etc.

În acest context, sunt necesare măsuri suplimentare de prevenire (de ex. prin asigurarea unei baze solide timpurii pentru educația copiilor, prin creșterea gradului de cuprindere în învățământul ante și pre-școlar, dezvoltarea alfabetizării funcționale, consolidarea formării cadrelor didactice), intervenție (de ex. prin continuarea și extinderea programelor sociale, a programelor After-school, a celor destinate învățământului tehnic și profesional) și compensare (de ex. prin programele de tip ”A doua șansă” etc).

Rata de promovabilitate la Evaluarea Națională din anul 2015 a fost, la nivelul județului Botoșani, de 78,1%, fiind chiar mai ridicată la nivelul municipiului (100% la Colegiile Naționale ”A.T. Laurian” și ”Mihai Eminescu”, la Liceul de Artă, Liceul Pedagogic, Liceul ”Gr. Antipa” etc.). Totuși, unele instituții de învățământ din municipiu au înregistrat performanțe mult mai scăzute (de ex. Liceul cu Program Sportiv, Școala Gimnazială nr. 2, Școala Gimnazială ”Sf. Maria”, ”Sf. Nicolae” etc.).



## **PRIMĂRIA MUNICIPIULUI BOTOȘANI**

Piața Revoluției, nr. 1, Botoșani, jud. Botoșani, cod poștal 710236

---

Rata de promovabilitate la Examenul de Bacalaureat a fost, în același an, de 74%, cu valori mai ridicate în municipiul Botoșani. La liceele „M.Eminescu”, „A.T. Laurian” și „Octav Onicescu” – toate cu profil teoretic, aceasta a depășit 90%, iar la Liceul cu Program Sportiv, Liceul „Dimitrie Negreanu”, „Elie Radu”, „Petru Rareș”, Liceul Tehnologic de Cooperație și Centrul de Studii „Ștefan cel Mare și Sfânt” de sub 50%, acestea fiind în general licee cu profil tehnologic și vocațional

În ceea ce privește performanțele elevilor botoșăneni la olimpiadele și concursurile naționale și internaționale, acestea au fost unele de excepție în ultimii ani, cele mai de prestigiu fiind:

- premiu I la Olimpiada Națională de Interpretare Instrumentală, Artă Vocală și Studii Teoretice (2014);
- premii speciale la Olimpiada Națională de Limbi Clasice (2013);
- premiu I la Olimpiada Națională „Meșteșuguri artistice tradiționale” (2012);
- premiu III la Olimpiada Națională de Fizică (2011);
- Etc.

De asemenea, peste 70% dintre reprezentanții județului Botoșani la diferite olimpiade și concursuri județene provin de la unități de învățământ din municipiu. Elevi olimpici sunt premiați periodic de primarul Municipiului Botoșani, familiile lor beneficiind inclusiv de reduceri la plata taxelor și impozitelor locale.

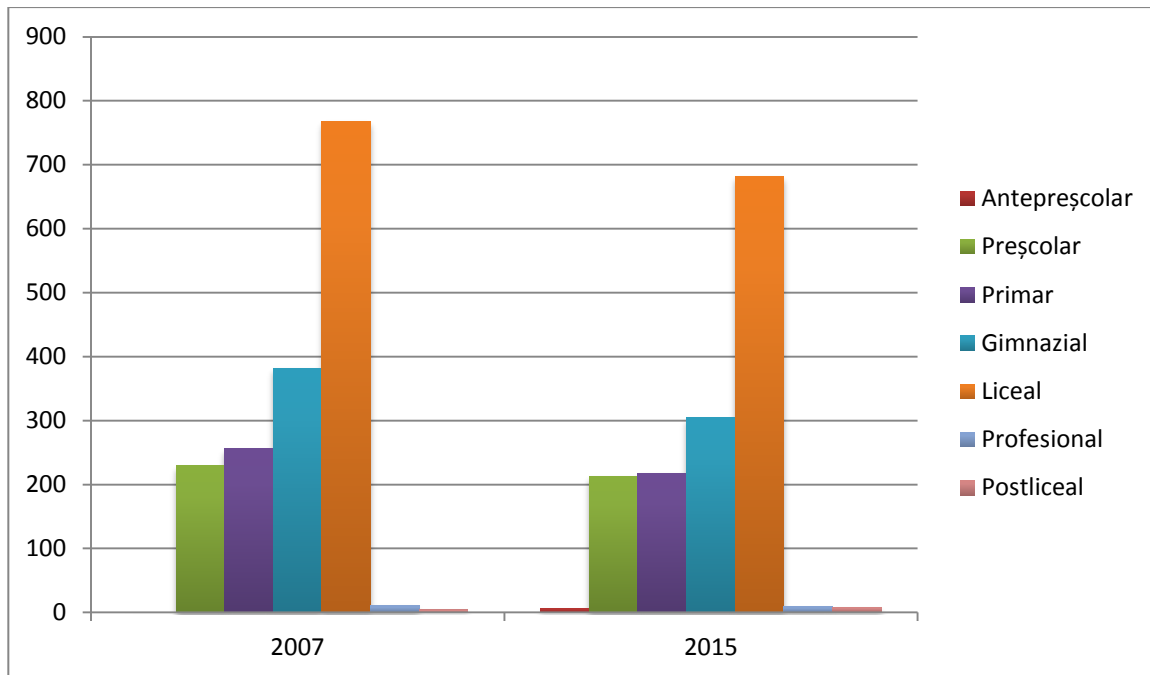
### **10.3. Personalul didactic**

În ceea ce privește personalul didactic, în perioada 2007 – 2015 se poate observa că numărul acestora a scăzut cu 12,7%, fiind înregistrate scăderi ale numărului de educatori (-7%), de cadre didactice din învățământul primar și gimnazial (-18,3%), al profesorilor din învățământul liceal (-11,2%) și profesional (-10%). În ceea ce privește numărul cadrelor didactice din învățământul postliceal se poate observa o dublare a acestora.



## PRIMĂRIA MUNICIPIULUI BOTOȘANI

Piața Revoluției, nr. 1, Botoșani, jud. Botoșani, cod poștal 710236



**Figura 67 - Numărul cadrelor didactice pe niveluri de educație, în 2007 și 2015**

*Sursa: Institutul Național de Statistică. Baza de date Tempo Online*

La nivelul anului 2015, 77,8% dintre normele didactice din județ erau acoperite de titulari, 18,2% de suplینitori calificați, iar 4% de suplینitori necalificați, pensionari și asociați. La examenul de titularizare din respectivul an, procentul de note titularizabile de la nivel județean a fost de 37,1%, similar cu cel înregistrat la nivel național (37,5%). În municipiul Botoșani nu există probleme cu asigurarea cadrelor didactice corespunzător calificate, principalele dificultăți fiind înregistrate doar în localitățile rurale greu accesibile.

În anul 2015, au participat la programe de formare continuă derulate prin Casa Corpului Didactic circa 2.500 de cadre didactice din județ, acestea vizând domenii precum managementul, TIC, educația non-formală, pedagogia activității extrașcolare și extracurriculare, prevenirea consumului de droguri, sănătate, informare și documentare, formare de formatori, abilitare metodiști, abandon școlar, educarea și consilierea părinților, pedagogie în domeniul istoriei, fizicii, disciplinelor tehnice etc. Totuși, nevoile de formare ale personalului didactic sunt



continue și tot mai diversificate, în contextul diferitelor reforme din educație, depășind capacitatea serviciilor furnizate de Casa Corpului Didactic.

#### **10.4. Oferta educațională**

Învățământul alternativ se asigură prin 8 grădinițe și unități de învățământ primar ”Step by Step” și o grădiniță cu ”Planul Jena” cu circa 500 de copii înscriși. Pe de altă parte, cel privat se asigură prin 2 grădinițe, 2 licee, o școală profesională și 2 școli postliceale acreditate, cu un total de circa 1.000 de elevi.

În municipiul Botoșani, elevii pot opta pentru una din cele 46 de specializări oferite de colegiile naționale și liceele din municipiu, astfel:

**1. Colegiul Național „Mihai Eminescu”**

Profil real – specializări: Științe ale Naturii, Matematică - Informatică

Profil uman – specializări: Științe Sociale, Filologie

**2. Colegiul Național „A.T. Laurian”**

Profil real – specializări: Științe ale Naturii, Matematică - Informatică

Profil uman – specializări: Științe Sociale, Filologie

**3. Colegiul Economic „Octav Onicescu”**

Profil servicii – specializări: Economic, Turism și alimentație, Comerț

**4. Liceul Teoretic „Grigore Antipa”**

Profil real – specializarea: Științe ale Naturii

**5. Liceul Tehnologic „Dimitrie Negreanu”**

Profil real – specializări: Științe ale Naturii

Profil tehnic – specializări: Mecanică

**6. Liceul Tehnologic „Alexandru cel Bun”**

Profil uman – specializări: Filologie

Profil real – specializări: Științe ale Naturii, Matematică - Informatică

Profil tehnic – specializări: Industrie textilă și pielărie



**7. Liceul Tehnologic „Elie Radu”**

Profil real – specializări: Matematică – Informatică

Profil resurse naturale și protecția mediului – specializări: Protecția mediului

Profil tehnic – specializări: Mecanică, Construcții, instalații și lucrări publice, Fabricarea produselor din lemn

**8. Liceul Tehnologic ”Petru Rareș”**

Profil tehnic – specializări: Mecanică

Profil resurse naturale și protecția mediului – specializare: Protecția mediului

**9. Liceul de Artă „Ștefan Luchian”**

Profil servicii – specializări: Comerț

Profil real – specializări: Matematică - Informatică

Profil resurse naturale și protecția mediului – specializări: Protecția mediului

Profil artistic – specializări Arhitectură, Arte ambientale și Design, Arte plastice și Decorative

Muzică

**10. Liceul Teoretic „Nicolae Iorga”**

Profil real – specializări: Științe ale Naturii, Matematică - Informatică

Profil uman – specializări: Științe Sociale, Filologie

Pedagogic – educator-învățător

**11. Colegiul Tehnic „Gheorghe Asachi”**

Profil real – specializări: Științe ale Naturii, Matematică - Informatică

Profil uman – specializări: Științe Sociale, Filologie

Profil tehnic - Electric, Electronică automatizări, Mecanică.

După cum se poate observa, deși industria asigură 23% din locurile de muncă din municipiu, formarea de specialiști cu studii medii pentru acest sector este slab reprezentată în oferta educațională de la nivelul liceal. Pentru ramura de industrie textilă, principalul angajator local,



## PRIMĂRIA MUNICIPIULUI BOTOȘANI

Piața Revoluției, nr. 1, Botoșani, jud. Botoșani, cod poștal 710236

oferta se rezumă la cursurile oferite de un singur liceu cu profil tehnologic. Această problemă este agravată și de scăderea cu circa 55% a numărului de absolvenți de învățământ profesional doar în ultimii 5 ani. Totuși, programele guvernamentale de revitalizare a învățământului profesional derulate în ultimii ani (de ex, bursele profesionale) ar putea asigura pe termen lung o ofertă corespunzătoare de specialiști cu studii medii. În perioada 2011-2015, conform datelor INS, numărul de elevi înscriși în școlile profesionale din România a crescut de peste 5 ori.

De asemenea, mai pot fi alese unitățile cu filieră vocațională și anume: Liceul cu Program Sportiv și Seminarul Teologic Liceal Ortodox „Sf. Gheorghe”.

Dacă se are în vedere media de admitere, topul specializărilor alese de elevii din municipiul Botoșani este:

**Table 7 - Topul liceelor de la nivelul municipiului Botoșani după media de admitere, în anul 2016**

Denumirea unității	Media de admitere (2016)
Colegiul Național „Mihai Eminescu”	9,16
Colegiul Național „A.T Laurian”	9,06
Liceul Teoretic „Grigore Antipa”	8,47
Liceul Teoretic ”Nicolae Iorga”	8,35
Colegiul Economic „Octav Onicescu”	7,98

*Sursa: [www.admitereliceu.ro](http://www.admitereliceu.ro)* La nivelul municipiului Botoșani există și patru filiale pentru învățământ la distanță ale Universităților “Petre Andrei” Iași, “Danubius” Galați, “Gr. T. Popa” Iași (Colegiul Medical Universitar) și “Spiru Haret” București. Acestea dispun de specializări în domeniile de licență: drept, științe politice, psihologie, finanțe, contabilitate, administrarea afacerilor, asistență socială, medicină, etc.



## **PRIMĂRIA MUNICIPIULUI BOTOȘANI**

Piața Revoluției, nr. 1, Botoșani, jud. Botoșani, cod poștal 710236

---

Cu toate acestea, cei mai mulți absolvenți de liceu din Municipiul Botoșani se îndreaptă către universitățile din centrele cu tradiție în domeniul învățământului superior din regiunea Nord-Est.

La nivelul acesteia sunt acreditate 7 universități de stat și 4 universități private, respectiv:

- Universitatea Tehnică “Gheorghe Asachi” Iași;
- Universitatea “Alexandru Ioan Cuza” Iași;
- Universitatea de Medicină și Farmacie “Gr. T. Popa” Iași;
- Universitatea de Științe Agricole și Medicină Veterinară “Ion Ionescu de la Brad” Iași;
- Universitatea de Arte “George Enescu” Iași;
- Universitatea “Vasile Alecsandri” Bacău;
- Universitatea “Ștefan cel Mare” Suceava;
- Universitatea “George Bacovia” Bacău;
- Universitatea “Mihail Kogălniceanu” Iași;
- Universitatea “Petre Andrei” Iași;
- Universitatea “Apollonia” Iași.

Conform datelor furnizate de AJPIS, serviciile de formare profesională continuă disponibile la nivel local sunt relativ bine dezvoltate, fiind autorizate 129 de programe de inițiere, calificare, specializare și perfecționare, care acoperă o paletă destul de largă de ocupații, de la lucrători în agricultură, construcții, alimentație publică, servicii pentru populație, până la manager de proiect, șef de fermă, expert în legislația muncii, inspector resurse umane, formator etc. Furnizorii de servicii de formare autorizați la nivel local sunt atât din sfera publică (de ex. AJOFM Botoșani, Camera Agricolă Județeană, Teatrul ”Vasilache”), patronate și organizații profesionale (de ex. Camera de Comerț și Industrie, Patronatul Național Român, Ordinul Asistenților Medicali etc.), ONG-uri (de ex. Asociația ”Humanitas Tineret”, Asociația ”Confortul Training”, ADES, ) și companii private (S.C. Apicola, Salon Armonia, Bizz4you Consulting, Anvi Professional Security, Tudor Security, Diana Conprof, Apetrans, Marios Prodconf etc.).



## PRIMĂRIA MUNICIPIULUI BOTOȘANI

Piața Revoluției, nr. 1, Botoșani, jud. Botoșani, cod poștal 710236

În perioada 2013-2017, la nivelul județului Botoșani au fost înregistrați 18.957 de absolvenți ai programelor de formare continuă, dintre care 9.928 au urmat cursuri de calificare, iar 9.029 de inițiere, perfecționare și specializare. Raportat la populația ocupată totală din județ, doar 13,6% din forța de muncă a beneficiat de formare în ultimii 5 ani. Trebuie totuși menționat că cele mai multe dintre aceste persoane sunt șomeri și cadre didactice care au participat la cursuri gratuite sau subvenționate organizate de diferite organizații publice, în timp ce numărul persoanelor ocupate interesate și dispuse să investească în dezvoltarea competențelor proprii rămâne foarte scăzut.

Cu toate acestea, declinul învățământului profesional și tehnic din ultimii ani, pe fondul transformării școlilor de arte și meserii în licee care oferă preponderent pregătire teoretică a făcut ca agenții economici din municipiu să se confrunte cu un deficit semnificativ de forță de muncă calificată, situație agravată și de migrația externă a forței de muncă.

O altă problemă majoră o reprezintă migrația absolvenților către marile centre universitare din afara regiunii (București, Cluj-Napoca, Timișoara), ceea ce a condus la fenomen de “brain-drain”, pe fondul lipsei locurilor de muncă pentru tinerii cu studii superioare.

## 11. Sănătate

**Provocări din Art. 7 al Regulamentului FEDR, probleme și nevoi de dezvoltare abordate în acest subcapitol:**

<b>Provocări specifice (rezultate din analiza-diagnostic)</b>	<b>Probleme de dezvoltare (rezultate din analiza-diagnostic)</b>	<b>Nevoi de dezvoltare (identificate la grupurile de lucru sectoriale)</b>
<b>Sociale</b>	<b>Deficiențele cu privire la infrastructura și dotarea unor unități spitalicești și ambulatorii integrate acestora, precum și</b>	<b>Nevoia de asigurare a accesului populației la infrastructură și servicii</b>





## PRIMĂRIA MUNICIPIULUI BOTOȘANI

Piața Revoluției, nr. 1, Botoșani, jud. Botoșani, cod poștal 710236

	<b>capacitatea insuficientă a acestora, cu impact negativ asupra calității serviciilor medicale furnizate</b>	<b>sanitare de calitate</b>
	<b>Deficitul cronic de personal de specialitate din sectorul medical public</b>	
	<b>Lipsa infrastructurii medicale pentru furnizarea de servicii de îngrijiri paleative</b>	
	<b>Nivelul insuficient de informatizare a unităților spitalicești din municipiu și de implementare a soluțiilor de e-sănătate</b>	

### 11.1. Infrastructura sanitară

În anul 2015, în municipiul Botoșani funcționau următoarele unități medicale, proprietate publică sau privată:

- 3 spitale (publice)
- 3 ambulatorii interne spitalului (publice)
- 1 dispensar medical (public)
- 2 centre de sănătate mintală (publice)
- 3 centre de diagnostic și tratament (private)
- 7 centre medicale de specialitate (unul public și 6 private)
- 5 cabinete de medicină generală (unul public și 4 private)
- 23 de cabinete medicale școlare (publice)
- 49 cabinete medicale de familie (private)



## **PRIMĂRIA MUNICIPIULUI BOTOȘANI**

Piața Revoluției, nr. 1, Botoșani, jud. Botoșani, cod poștal 710236

---

- 8 societăți medicale civile (private)
- 81 cabinete stomatologice (private)
- 44 cabinete medicale de specialitate (private)
- 18 societăți civile medicale de specialitate (private)
- 45 farmacii (3 publice și 42 private)
- 17 puncte farmaceutice (5 publice și 12 private)
- 1 depozit farmaceutic (privat)
- 29 de laboratoare medicale (19 publice și 10 private)
- 14 laboratoare de tehnică dentară (private)
- 1 centru de transfuzie (public)
- 6 alte tipuri de cabinete medicale (3 publice și 3 private).

În ceea ce privește infrastructura sanitară, se observă o restructurare în perioada 2007 – 2015. Numărul spitalelor, ambulatoriilor și laboratoarelor medicale s-a redus la jumătate, pe fondul comasării unor unități spitalicești de stat, cabinetele de medicină de familie au trecut toate în proprietate privată, iar numărul unităților private de tip cabinete de specialitate, cabinete stomatologice, farmacii și laboratoare a crescut semnificativ.



## PRIMĂRIA MUNICIPIULUI BOTOȘANI

Piața Revoluției, nr. 1, Botoșani, jud. Botoșani, cod poștal 710236

---



*Foto: Spitalul Județean de Urgență „Mavromati” Botoșani, recent reabilitat cu fonduri POR 2007-2013 (stânga) și computer tomograf modern deținut de spital (dreapta)*

Profilul celor 3 spitale din municipiul Botoșani este:

- **Spitalul de Recuperare „Sfântul Gheorghe”** – este încadrat în categoria a V-a: nivel de competență limitat. Acesta asigură servicii medicale într-o singură specialitate și dispune de 180 de paturi, repartizate în următoarele secții:

o Ambulator

o Secția RMFB 1 – 90 de paturi (34 –recuperare medicală neurologică și 56 paturi compartiment RMFB)

o Secția RMFB 2 – 66 de paturi (26 paturi recuperare boli cardiovasculare, 12 paturi recuperare boli respiratorii și 28 de paturi compartiment RMFB)

o Compartiment reumatologie

o Compartiment geriatrie – 24 de paturi

o Camera de gardă

Pe lângă acestea, funcționează și o farmacie și laboratoare de analize medicale, explorări funcționale, radiologie și imagistică medicală.



## PRIMĂRIA MUNICIPIULUI BOTOȘANI

Piața Revoluției, nr. 1, Botoșani, jud. Botoșani, cod poștal 710236

---

- **Spitalul de Pneumoftiziologie** – este încadrat la categoria a V-a: nivel de competență limitat. Acesta asigură servicii medicale într-o singură specialitate și dispune de 117 paturi, în următoarele secții:

- o Secția pneumologie I – 59 de paturi
- o Compartiment TB I – 40 de paturi
- o Compartiment pneumologie I – 19 paturi
- o Secția pneumologie II – 18 paturi
- o Compartiment TB II – 35 de paturi
- o Compartiment copii TB II – 5 paturi
- o Camera de gardă

Pe lângă acestea, mai funcționează și un dispensar PNF, o farmacie cu circuit închis, laborator de radiologie și imagistică medicală, ambulatoriu integrat de specialitate al spitalului, cabinet de pneumologie, laborator de analize medicale cu compartiment BK.

- **Spitalul Județean de Urgență "Mavromati"** – conform clasificării Ministerului Sănătății, acest spital este încadrat la categoria a III-a. Acesta deservește populația județului din aria administrativ-teritorială unde își are sediul pentru afecțiuni cu grad mic de complexitate. Are un număr total de 1538 de paturi, distribuite în următoarele secții:

- o Cabinet medicină sportivă
- o Chirurgie plastică și reparatorie – 20 de paturi
- o Dermatologie – 20 de paturi
- o Boli infecțioase copii – 25 de paturi funcționale în 17 rezerve
- o Hematologie



## **PRIMĂRIA MUNICIPIULUI BOTOȘANI**

Piața Revoluției, nr. 1, Botoșani, jud. Botoșani, cod poștal 710236

---

- Medicină internă I – 75 de paturi (8 paturi endocrinologie și 15 paturi hematologie) și 4 cabinete în Ambulatoriul de Specialitate. Îngrijirile sunt acordate de 11 medici, 26 asistenți medicali, 14 infirmiere, 1 îngrijitoare.
- Neurochirurgie
- Neonatologie – 10 paturi
- Oncologie – 50 de paturi
- Radiologie
- Urologie – 20 de paturi
- Cardiologie – 50 paturi și 10 paturi terapie intensivă
- Diabet zaharat, boli metabolice – 30 de paturi
- Hemodializă
- Pediatrie I – 78 de paturi
- Pediatrie II – 45 de paturi
- Medicină internă II – 1 departament cu 65 de paturi și 5 cabinete în Ambulatoriul de Specialitate. Își desfășoară activitatea 11 medici, 22 asistenți medicali și 12 infirmiere.
- Neurologie – 48 de paturi
- ORL – 30 de paturi
- ATI – 40 de paturi
- Camera de gardă – 78 de paturi
- Chirurgie generală – 70 de paturi
- Endocrinologie
- Boli infecțioase adulți – 45 paturi spitalizare continuă(3 cu plată), 5 paturi spitalizare de zi, ambulatoriu de specialitate integrat secției, sector carantinabil pentru situații epidemiologice cu 24 de locuri.
- Nefrologie – 1 compartiment cu 10 paturi, 1 cabinet în ambulatoriul de specialitate, 1 stație de hemoliză cu 4 aparate



## **PRIMĂRIA MUNICIPIULUI BOTOȘANI**

Piața Revoluției, nr. 1, Botoșani, jud. Botoșani, cod poștal 710236

---

- Obstetrică și ginecologie I – 50 de paturi
- Obstetrică și ginecologie II – 60 de paturi
- Oftalmologie – 25 de paturi
- Ortopedie și traumatologie – 8 saloane cu grup sanitar propriu a câte 5 paturi
- Psihiatrie II – acuți – 50 de paturi
- Psihiatrie III – acuți – 60 de paturi
- Psihiatrie IV – acuți – 40 de paturi
- Psihiatrie V – cronici – 25 de paturi
- Psihiatrie VI – cronici – 70 de paturi
- Psihiatrie și neurologie pediatrică – 30 de paturi
- UPU – 8 paturi

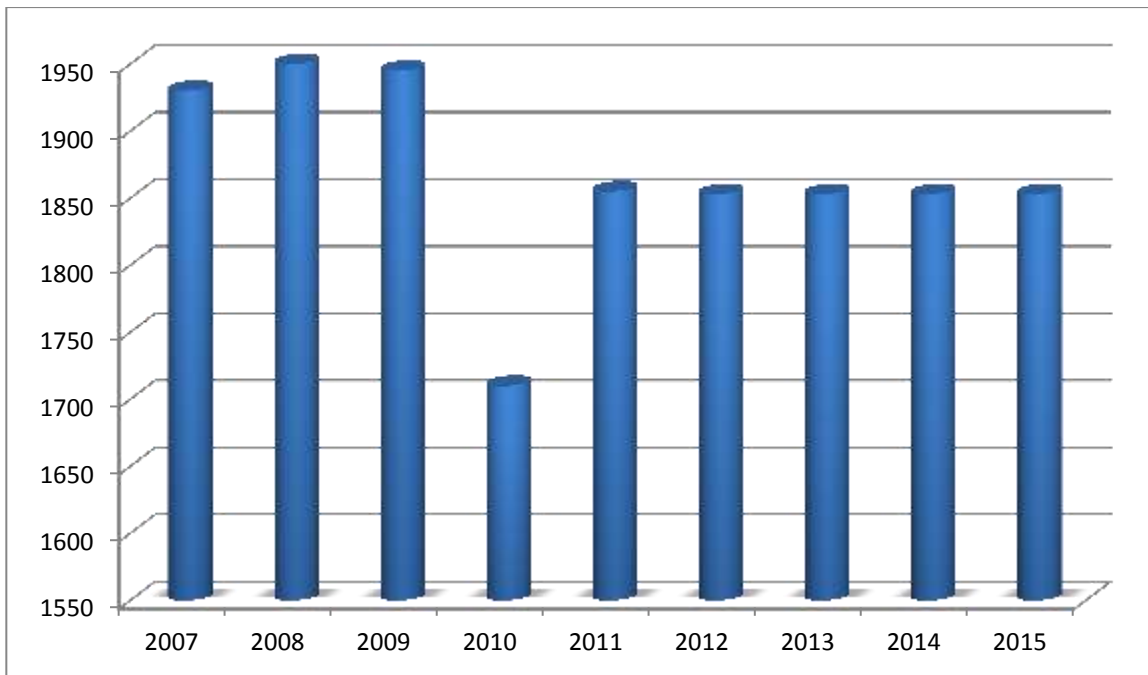
Pe lângă acestea, în spital funcționează o farmacie, laborator de analize, laborator de anatomie patologică, ATI, HIV, laborator de explorări funcționale, centru de transfuzii, laborator de analize medicale infecțioase, laborator de medicină legală, laborator de radiologie și imagistică medicală, laborator de recuperare, medicină fizică și balneologie (bază de tratament pentru adulți și copii).

În perioada 2007 – 2015, numărul de paturi din spitalele din municipiul Botoșani a scăzut cu 3,9% (de la 1930 la 1853).



## PRIMĂRIA MUNICIPIULUI BOTOȘANI

Piața Revoluției, nr. 1, Botoșani, jud. Botoșani, cod poștal 710236



**Figura 68 - Evoluția numărului de paturi de spital din municipiul Botoșani, în perioada 2007-2015**  
*Sursa: Institutul Național de Statistică. Baza de date Tempo Online*

În medie, în anul 2015, în municipiul Botoșani existau 14,8 paturi la mia de locuitori (cu domiciliul), peste media județeană (5), regională (5,3), națională (6,1). Trebuie avut în vedere că aceste spitale deservește și locuitorii zonelor limitrofe, context în care infrastructura sanitară de la nivelul municipiului este solicitată peste capacitate.

În perioada 2007-2013, cu finanțare din Fondul European pentru Dezvoltare Regională, prin Programul Operațional Regional 2007-2013 și Programul Operațional Sectorial "Creșterea Competitivității Economice", s-au realizat următoarele investiții majore în sectorul medical din zonă:

- modernizarea ambulatoriului integrat de la Spitalul de Recuperare "Sf. Gheorghe" Botoșani – investiție de circa 4,2 mil. lei, care a constat din modernizarea și reabilitarea spațiilor, respectiv dotarea cu echipamente moderne a cabinetelor medicale;



## PRIMĂRIA MUNICIPIULUI BOTOȘANI

Piața Revoluției, nr. 1, Botoșani, jud. Botoșani, cod poștal 710236

---



*Foto: Spitalul de Recuperare "Sf. Gheorghe" Botoșani*

- reabilitarea Spitalului Județean de Urgență "Mavromati" Botoșani – investiție de circa 20 de milioane de Euro, care a constat din reabilitarea parțială a spațiilor (exceptând secțiile exterioare) și dotarea cu echipamente medicale moderne;
- implementarea unui sistem informatic integrat la Spitalul de Pneumoftiziologie și la Spitalul de Recuperare din Botoșani, o investiție totală de circa 6 mil. de lei, co-finanțată din Programul Operațional Sectorial "Creșterea Competitivității Economice 2007-2013, Axa Prioritară 3.

În pofida acestor investiții substanțiale în infrastructura sanitară de la nivel local, în PDR Nord-Est 2014-2020 au fost identificate nevoi pentru reabilitarea și dotarea secțiilor de contagioase, psihiatrie și pediatrie ale Spitalului Județean Botoșani, a secțiilor de recuperare, de medicină fizică și de balneologie de la Spitalul de Recuperare "Sf. Gheorghe", a pavilioanelor de la Spitalul de Pneumoftiziologie, precum și dotarea cu aparatură la nivelul tuturor unităților spitalicești din municipiu. Municipiul necesită un spital municipal de boli cronice și îngrijiri paleative, cu peste 100 de paturi, prin extinderea Spitalului de Recuperare, inclusiv mansardarea bazei de tratament a acestei unități. De asemenea, la nivel local se remarcă lipsa secțiilor clinice





## **PRIMĂRIA MUNICIPIULUI BOTOȘANI**

Piața Revoluției, nr. 1, Botoșani, jud. Botoșani, cod poștal 710236

---

de îngrijiri paleative, în pofida numărului mare de pacienți cu boli cronice aflați în stadiu terminal.

Nu în ultimul rând, în pofida numărului mare de pacienți din alte localități care se adresează unităților spitalicești din municipiu, precum și a numărului mare de pacienți cu afecțiuni cronice din oraș, la nivel local nu au fost implementate soluții de telemedicină. Acestea ar putea conduce la reducerea fenomenului de supraîncărcare a infrastructurii spitalicești din municipiu și la încurajarea îngrijirii medicale în ambulatoriu, cât mai aproape de domiciliu, de exemplu prin dotarea cabinetelor de medicină de familie cu aparatură medicală pentru monitorizarea stării de sănătate a bolnavilor cronici și conlucrarea în mediul online dintre medicii de familie și cei specialiști.

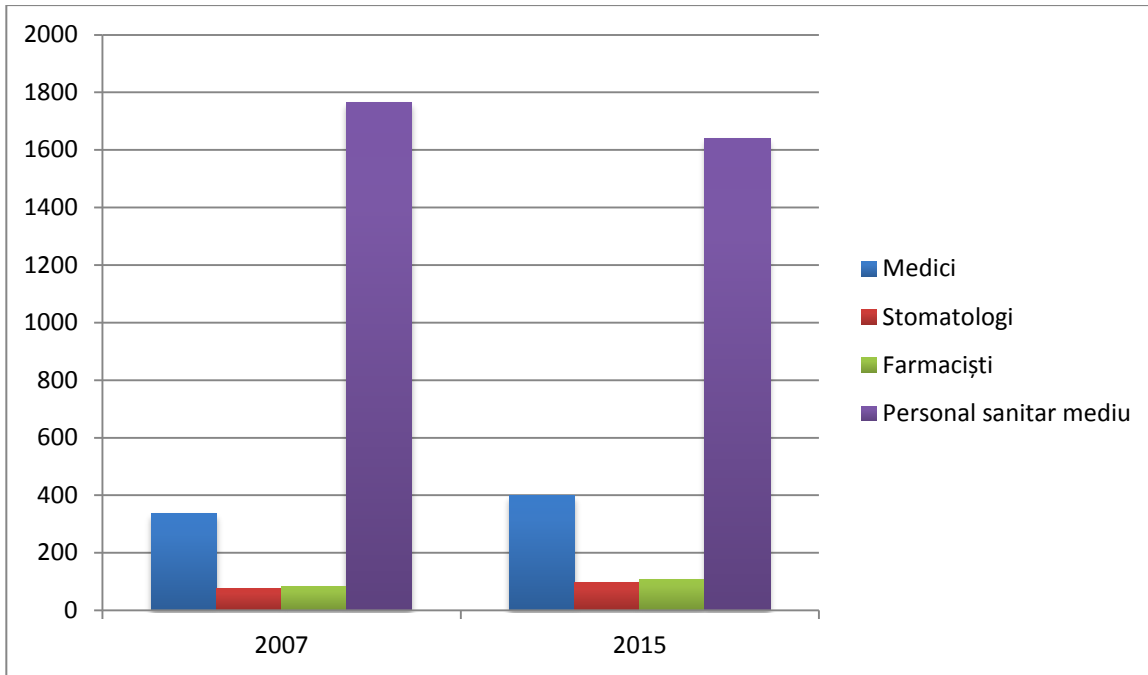
### **11.2. Personalul medical**

În ceea ce privește numărul medicilor, se observă că în perioada 2007 – 2015 numărul acestora a crescut cu 19% (de la 336 la 400), al medicilor de familie cu 21,6% (de la 51 la 62), al medicilor stomatologi cu 26,7% (de la 75 la 95), al farmaciștilor cu 30,1% (de la 83 la 108), iar al personalului mediu a scăzut cu 7,1% (de la 1765 la 1640).



## PRIMĂRIA MUNICIPIULUI BOTOȘANI

Piața Revoluției, nr. 1, Botoșani, jud. Botoșani, cod poștal 710236



**Figura 69 - Evoluția personalului medical de la nivelul municipiului Botoșani, în 2007 și 2015**

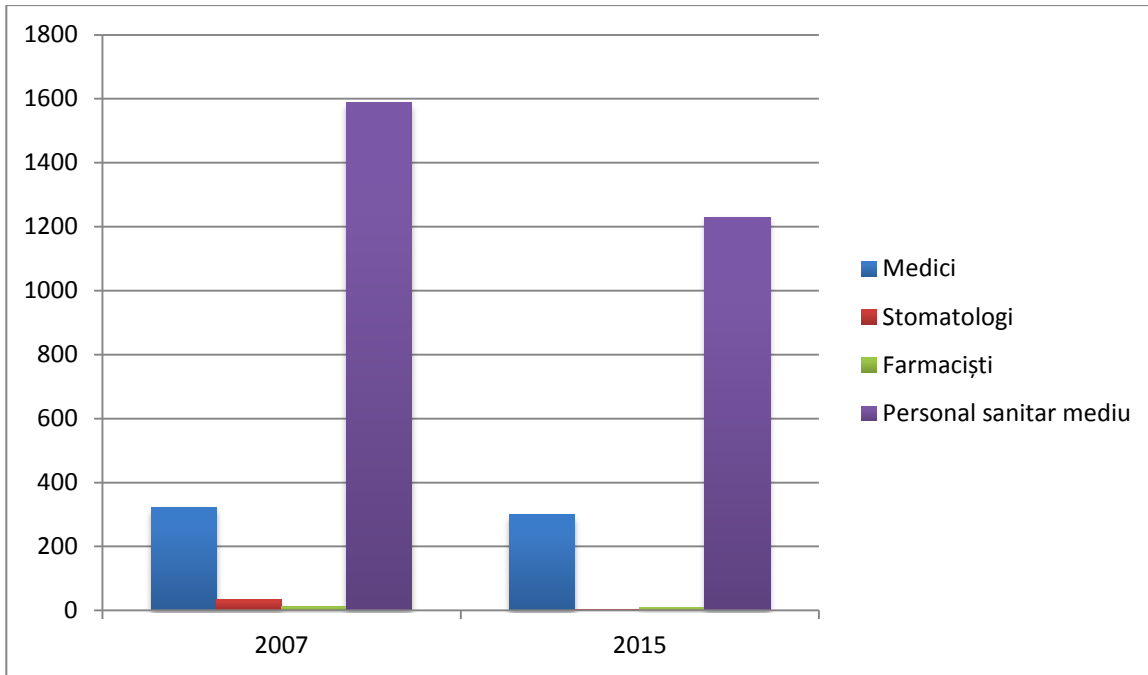
*Sursa: Institutul Național de Statistică. Baza de date Tempo Online*

În ceea ce privește evoluția personalului sanitar din sectorul public din municipiul Botoșani în perioada 2007-2015, se constată o scădere atât la numărul de medici (-6,2%), mai ales pe fondul trecerii cabinetelor de medicină de familie în proprietate privată, cât și la personalul mediu sanitar (-7,1%), pe fondul migrației externe a personalului, dar și a atractivității reduse a carierei în spitalele de stat, mai ales pentru medicii tineri de specialitate (de ex. ATI, medicină de urgență, psihiatrie etc.)



## PRIMĂRIA MUNICIPIULUI BOTOȘANI

Piața Revoluției, nr. 1, Botoșani, jud. Botoșani, cod poștal 710236



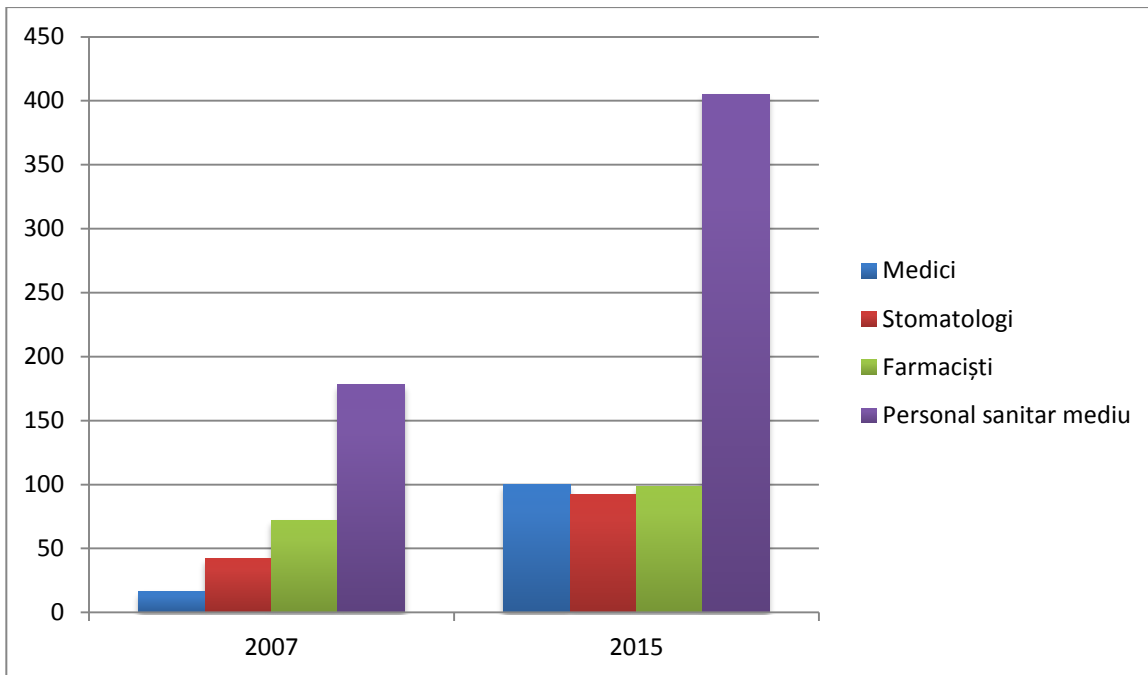
**Figura 70 - Evoluția personalului medical din sectorul public de la nivelul municipiului Botoșani, în 2007 și 2015**

*Sursa: Institutul Național de Statistică. Baza de date Tempo Online*



## PRIMĂRIA MUNICIPIULUI BOTOȘANI

Piața Revoluției, nr. 1, Botoșani, jud. Botoșani, cod poștal 710236



**Figura 33 - Evoluția personalului medical din sectorul privat de la nivelul municipiului Botoșani, în 2007 și 2015**

*Sursa: Institutul Național de Statistică. Baza de date Tempo Online*

O problemă acută a unităților medicale din municipiu o reprezintă nevoia de personal medical (medici specialiști, infirmieri, asistenți medicali). Cele mai mari probleme în asigurarea personalului medical de specialitate se înregistrează, conform DSP Botoșani, la specializările ATI, cardiologie, chirurgie pediatrică, oncologie, neurologie etc. Recrutarea acestora din rândul tinerilor absolvenți este dificilă, în contextul în care salariile oferite de sectorul public românesc sunt și de 5-10 ori mai reduse decât cele din Europa de Vest.



## 12. Cultură și sport

**Provocări din Art. 7 al Regulamentului FEDR, probleme și nevoi de dezvoltare abordate în acest subcapitol**

<b>Provocări specifice (rezultate din analiza- diagnostic)</b>	<b>Probleme de dezvoltare (rezultate din analiza- diagnostic)</b>	<b>Nevoi de dezvoltare (identificate la grupurile de lucru sectoriale)</b>
<b>Sociale</b>	<b>Infrastructura sportivă de la nivelul municipiului este una învechită și insuficientă, mai ales la nivelul cartierelor rezidențiale, lipsind facilități pentru anumite sporturi (de ex. auto-moto, jogging, săniuș, parc de aventură etc.);</b>	<b>Nevoia de asigurare a accesului populației la infrastructură și ofertă de activități culturale și sportive de calitate</b>
	<b>Infrastructura și oferta culturală de la nivel local este insuficientă, în lipsa unor spații adecvate pentru funcționarea Filarmonicii și a Teatrului de Păpuși, dar și a Cinematografului „Unirea”;</b>	
	<b>Unele cartiere intens populate din municipiu nu dispun de biblioteci publice, iar fondul de carte al celor existente este învechit;</b>	
	<b>Numărul redus de spații muzeale și starea deficitară a unora dintre cele existente (de ex. Muzeul Județean – Secția Istorie);</b>	
	<b>Lipsa unor evenimente</b>	



## PRIMĂRIA MUNICIPIULUI BOTOȘANI

Piața Revoluției, nr. 1, Botoșani, jud. Botoșani, cod poștal 710236

	<b>culturale de amploare, care să atragă un număr mare de vizitatori și turiști, de-a lungul întregului an calendaristic.</b>	
--	---	--

### 12.1. Infrastructura și viața culturală

Municipiul Botoșani are o istorie foarte bogată, iar de-a lungul anilor mari personalități ale științei și culturii, originare din această zonă, și-au înscris numele în patrimoniul cultural românesc. Dintre acestea, îi menționăm pe: Mihai Eminescu, Nicolae Iorga, Grigore Antipa, Ștefan Luchian, Nicolae Leon, Elie Radu, Mihai Sorbul, Octav Onicescu, George Enescu, Alexandru Graur, Octav Băncilă ș.a.

În municipiul Botoșani își desfășoară activitatea următoarele instituții de cultură:

- **Teatrul Mihai Eminescu** – aflată în patrimoniul municipalității, clădirea a fost inaugurată în anul 1914, distrusă parțial în timpul bombardamentelor din anul 1944 și refăcută ulterior în 1958 și în anii 90. Aici activează o talentată echipă de actori a căror evoluție remarcabilă a fost încununată în anul 2001 cu *Marele Premiu al Festivalului Internațional de Teatru* de la Piatra Neamț. Sala mare a teatrului găzduiește numeroase alte activități culturale din care cele mai importante sunt concertele simfonice susținute de către filarmonica de Stat din Botoșani. Teatrul are 490 de locuri în sală, a organizat în 2015 un număr de 65 de spectacole (-55,5% față de anul 2007), la care au participat 13.162 de spectatori (-44,6%).
- **Teatrul de Păpuși Vasilache** - Botoșani, trupa de actori păpușari botoșăneni, deosebit de apreciată atât în țara cât și în străinătate (laureată a Festivalului Internațional de Păpuși de la Silistra - Bulgaria în luna iunie 2001) a adoptat o manieră originală de prezentare a spectacolelor în cadrul manifestărilor publice organizate tot mai des la Botoșani.



# AVENSA

## PRIMĂRIA MUNICIPIULUI BOTOȘANI

Piața Revoluției, nr. 1, Botoșani, jud. Botoșani, cod poștal 710236

---

Reprezentările actorilor păpușari botoșăneni reprezintă o încântare pentru cei mai devotați spectatori: copiii. O dată la doi ani se organizează **Gala Internațională a Recitalurilor Păpușerești**, care prilejuiește întâlnirea la Botoșani a celor mai prestigioase colective de actori păpușari atât din țară cât și din străinătate. Acesta dispune de 168 de locuri în sală, a organizat în 2015 un număr de 184 de spectacole (+10,2% față de anul 2007), la care au participat 18.705 spectatori (-22,5%).

- **Filarmonica Botoșani**, clădirea filarmonicii denumită și **Vila Ventura** a fost construită la sfârșitul secolului al XIX-lea în stil neoclasic. Activitatea Filarmonicii de Stat Botoșani este recunoscută și în afara județului, artiștii fiind invitați în mod permanent să participe la diferite spectacole în țară și străinătate. Filarmonica botoșăneană este principalul organizator al manifestărilor omagiale dedicate lui George Enescu, manifestări care se bucură în fiecare an de prezența unor personalități din lumea artei și culturii românești. Acesta a organizat în 2015 un număr de 73 de spectacole (+15,9% față de anul 2007), la care au participat 34.276 de spectatori (+85,4%). Atât Teatrul de Păpuși „Vasilache”, cât și Filarmonica Botoșani necesită spații corespunzătoare pentru desfășurarea activității, cele existente fiind insuficiente și improprie pentru organizarea de evenimente culturale.
- **Ansamblul Rapsozii Botoșanilor**, instituție ce numără mai multe decenii de activitate, are în repertoriul său o multitudine de cântece populare moldovenești, române, etc. Ansamblul s-a bucurat pe durata a mai multor ani de prezența unor artiste remarcabile cum ar fi Sofia Vicoveanca, Laura Lavric, Daniela Condurache ș.a.m.d. Artiștii ansamblului sunt recunoscuți pe plan național și internațional prin numeroasele premii câștigate. Acesta a organizat în 2015 un număr de 66 de spectacole (-36,5% față de anul 2007), la care au participat 42.500 de spectatori (+57,2%).
- **Inspectoratul pentru Cultură**, instituție care pe plan local și-a asumat sarcini deosebite legate de manifestările omagiale dedicate personalităților botoșănene (Eminescu, Iorga, Luchian, Onicescu ș. a.) precum și în derularea de proiecte și programe cu caracter cultural artistic: Festivalul Usturoiului - Copălău, Festivalul folcloric al Cântului



# AVENSA

## PRIMĂRIA MUNICIPIULUI BOTOȘANI

Piața Revoluției, nr. 1, Botoșani, jud. Botoșani, cod poștal 710236

---

moldovenesc "Satule mândră grădină", Festivalul național de muzică folk pe versuri de Mihai Eminescu, Festivalul folcloric "Serbările pădurii" de la Vorona etc;



*Foto: Casa Antipa (stânga) și Casa Ventura (dreapta)*

- **Casa Antipa**, clădire construită în stil eclectic de inspirație franceză la sfârșitul sec. XIX. Aici s-au născut marele biolog Grigore Antipa și fratele său, naturalistul Nicolae Leon.
- **Casa Silion**, datează din jurul anului 1900, și îmbină armonios mai multe stiluri arhitectonice (eclectic francez, art-nouveau). Este plasată în mijlocul unei grădini cu fântână, iar intrarea principală este încadrată de statui.
- **Cinematograful "Unirea"**, este amplasat într-o clădire nemodernizată de peste 20 de ani, dispune de 500 de locuri, dar numărul de spectatori este redus. Pe lângă acesta, a fost inaugurat un multiplex digital cu 5 săli și 446 de locuri în Uvertura Mall. La nivelul acestora a fost înregistrat, în 2015, un număr de 149.000 de spectatori, în creștere de peste 20 de ori față de anul 2007, la un număr total de 9.012 proiecții.
- **Atelierul de ceramică**, aparține familiei Iacinschi din Botoșani. Aici se produce și comercializează ceramică tradițională de tip Kutu și Cucuteni. De peste 3 decenii meștera Sonia Iacinschi, realizează platouri, farfurii, ulcioare, căni, vase, cahle și multe alte obiecte necesare omului în casă sau obiecte de decor. La Botoșani, ceramica de tip Kutu, se lucra cu mult timp înainte de 1970, într-un atelier din cartierul Barbu Lăzăreanu. În data de 23 aprilie 2000, Doamna Sonia Iacinschi primește titlul de Cetățean de Onoare





# AVENSA

## PRIMĂRIA MUNICIPIULUI BOTOȘANI

Piața Revoluției, nr. 1, Botoșani, jud. Botoșani, cod poștal 710236

---

al Municipiului Botoșani, pentru merite deosebite în promovarea valorilor spirituale și imaginii Municipiului Botoșani pe plan național și internațional.

- **Biblioteca Județeană "Mihai Eminescu"**, clădirea bibliotecii, cunoscută și sub numele de "Casa Moscovici", este o adevărată bijuterie arhitectonică, construită la sfârșitul secolului al XIX-lea, îmbinând într-o sinteză armonioasă elemente ale arhitecturii franceze cu cele germane. Biblioteca deține un valoros fond de carte cu peste 380.000 volume, însă accesul populației la acesta este îngreunat de faptul că funcționează într-un singur sediu din zona centrală și nu are filiale în marile cartiere din municipiu, unde locuiește majoritatea populației. În municipiu funcționau, în 2015, un număr total de 39 de biblioteci (una publică și 38 școlare), care au un număr de 1.008.991 de volume (cu 5,5% mai multe ca în anul 2007) și 41.766 de cititori activi (cu 6,5% mai mulți).
- **Casa Ciomac Cantemir** (monument istoric de la 1800), sediul Fundației "Ștefan Luchian" Botoșani



*Foto: Casa Ciomac Cantemir (stânga) și Casa Moscovici / Biblioteca Județeană (dreapta)*

- **Casa memorială "Nicolae Iorga"**, organizată în casa unde s-a născut și a copilărit marele istoric Nicolae Iorga. Două încăperi ale casei sunt dedicate unei expoziții foto-documentare și unei săli multifuncționale unde sunt expuse primele ediții ale operei lui



# AVENSA

## PRIMĂRIA MUNICIPIULUI BOTOȘANI

Piața Revoluției, nr. 1, Botoșani, jud. Botoșani, cod poștal 710236

---

Nicolae Iorga. În altă cameră este adăpostită o bibliotecă istorică, alcătuită din carte curentă achiziționată în ultimii ani. Salonul familiei redă un interior datând din ultimele decenii ale secolului trecut.

- **Muzeul Județean - Secția de etnografie**, aflată în patrimoniul Consiliului Județean, clădirea este un valoros monument de arhitectură datând de la sfârșitul secolului al XVIII-lea și reprezentând casa lui Manolache Iorga, străbunicul marelui istoric Nicolae Iorga. Organizat și deschis publicului din anul 1989, muzeul valorifică cele mai importante elemente ale civilizației rurale a Botoșanilor: principalele ocupații (agricultura, creșterea animalelor, vânătoarea, pescuitul, apicultura), meșteșugurile tradiționale (torsul, cusutul, cojocăritul, olăritul), costumele populare, datinile și obiceiurile specifice acestei zone. Interiorul de locuință readuce în prezent ideea de viață tradițională, prin mobilier, obiecte de uz casnic și prin locul de preparare a hranei. Ceramica de Cucuteni, ouăle încondeiate, covoarele tradiționale, măștile populare sunt bine reprezentate în acest muzeu.



*Foto: Muzeul Județean (stânga) și Teatrul "Mihai Eminescu" (dreapta)*

- **Muzeul Județean - Secția de istorie și arheologie**, monument istoric aflat tot în patrimoniul Consiliului Județean, a cărei clădire datează din anul 1913, prezintă în cele



## PRIMĂRIA MUNICIPIULUI BOTOȘANI

Piața Revoluției, nr. 1, Botoșani, jud. Botoșani, cod poștal 710236

---

17 săli de expoziție, dispuse la parter și etaj, cele mai semnificative momente ale evoluției zonei Botoșanilor din preistorie până în contemporaneitate. Vizitatorul este invitat să descopere vestigii ale civilizației, paleoliticului, neoliticului (ceramica de Cucuteni), bronzului și fierului. Sunt expuse unelte și arme din piatră șlefuită și os, ceramică pictată, figurine antropomorfe și zoomorfe, peceți ce au aparținut unor domnitori moldoveni, obiecte de podoabă, etc. Reține atenția, în mod deosebit, cel mai vechi adăpost omenesc din Europa de S-E, descoperit la Ripiceni și reconstituit parțial. Spațiile care adăpostesc această secție necesită lucrări de reabilitare și modernizare.

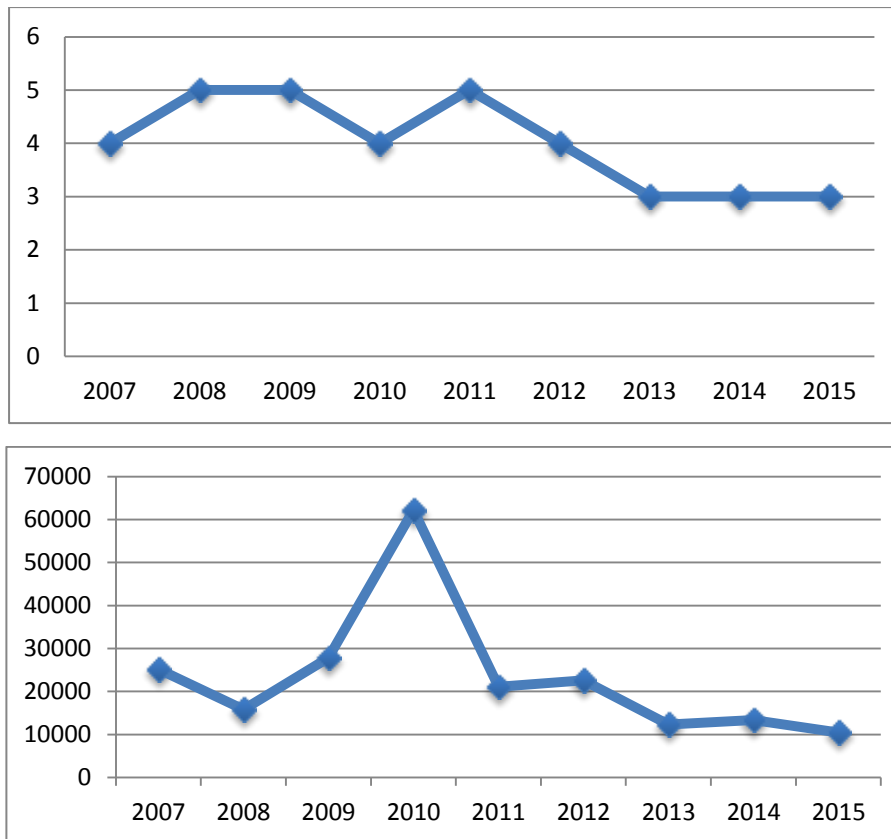
- **Galeriile de artă "Ștefan Luchian"**, reprezintă Secția de Artă a Muzeului Județean. Aici este valorificat patrimoniul artistic botoșănean, patrimoniu ce cuprinde lucrările artiștilor plastici Ștefan Luchian, Octav Băncilă, precum și a numeroși artiști plastici contemporani, lucrările unor renumiți graficieni printre care ale Ligiei Macovei, cea mai bună ilustratoare a poeziilor lui Mihai Eminescu, sculpturile semnate de Iulia Onila și Dan Covătaru sau tapițeriile create de Cela Neamțu, Aspazia Burduja, și Ileana Balotă.

În perioada 2007 – 2015, numărul de muzee din municipiu a scăzut de la 4 la 3, iar numărul vizitatorilor cu 58,4%. Una dintre cauzele numărului mic de vizitatori înregistrați este oferta deficitară de spații muzeale prin comparație cu alte centre urbane din țară și din regiune (spre comparație, în municipiile Suceava și Piatra-Neamț funcționează 10 muzee și colecții, în Bacău 9, iar în Iași 20), context în care la nivel local s-a promovat idea înființării unui muzeu al etniilor conviețuitoare din municipiu, precum și a unuia dedicate vieții cotidiene în comunism.



## PRIMĂRIA MUNICIPIULUI BOTOȘANI

Piața Revoluției, nr. 1, Botoșani, jud. Botoșani, cod poștal 710236



**Figura 72 - Numărul de muzee și de vizitatori din municipiul Botoșani, în perioada 2007-2015**

*Sursa: Institutul Național de Statistică. Baza de date TEMPO Online*

Cel mai important proiect din domeniul infrastructurii culturale este ”Restaurarea și consolidarea Teatrului Mihai Eminescu”, demarat cu fonduri POR 2007-2013 și continuat cu fonduri de la bugetul de stat, în valoare totală de circa 28 mil. lei, lucrările urmând să fie finalizate în anul 2019. În acest interval de timp, spectacolele teatrului municipal vor fi organizare la Casa Tineretului.

În anul 2012, prin Programul de Restaurare gestionat de Ministerul Culturii și Cultelor, s-a aprobat alocarea unor fonduri pentru reabilitarea Mănăstirii Popăuți, a Casei Sofian și a Bisericii „Sf. Gheorghe”. Cu toate acestea, Programul Național de Restaurare a Monumentelor Istorice,



## **PRIMĂRIA MUNICIPIULUI BOTOȘANI**

Piața Revoluției, nr. 1, Botoșani, jud. Botoșani, cod poștal 710236

---

gestionat de MCPN, are un buget anual de sub 10 mil. Euro, total insuficient pentru numărul mare de monumente din țară și din județ aflate în stare avansată de degradare.

De asemenea, prin Programul Operațional Regional 2007 – 2013, Axa Prioritară 5, au fost derulate lucrări de reabilitare în valoare de 2 milioane de euro pentru crearea/modernizarea infrastructurii conexe din zona Casei Ventura, în scopul amenajării Muzeului Etnografic al județului.

La nivel local sunt organizate anual, de către diferite instituții cu atribuții în domeniu (Primăria Municipiului Botoșani, Consiliul Județean, Biblioteca Județeană, Școala Populară de Artă, Liceul de Artă, Filarmonica, Palatul Copiilor, Direcția Județeană pentru Culte, Muzeul Județean, Galeriile de Artă, Centrul Județean pentru Conservarea și Promovarea Culturii Tradiționale, Orchestra Populară ”Rapsozii Botoșanilor”, Casa de Cultură a Sindicatelor etc.) circa 100 de evenimente culturale, care acoperă fiecare dintre cele 12 luni din an. Unele dintre acestea au devenit deja tradiție, precum Festivalul Internațional al Cântecului, Jocului și Portului, Zilele Eminescu, Zile Orașului sau Zilele Nicolae Iorga, însă nu beneficiază încă de suficientă notorietate pentru a atrage un număr important de turiști și vizitatori din țară și străinătate, cum se întâmplă în alte orașe din țară (de ex. București, Sibiu, Sighișoara, Cluj-Napoca etc.).

### **12.2. Infrastructura și viața sportivă**

Activitatea sportivă din municipiul Botoșani este reprezentată, de fotbal, cu un număr mai mare de jucători legitimați sau amatori, dar și de alte sporturi găzduite de cluburi sportive publice și private din municipiu (lupte, box, haltere, atletism, volei, canotaj, badminton, șah, baschet, baseball, arte marțiale, dans etc.). Aici activează FC Botoșani, echipă care este în Liga I de fotbal. Aceasta dispune de Stadionul Municipal Botoșani, care are o capacitate de 12.000 de locuri și dispune de gazon natural, acoperind o suprafață totală de 31.674 mp. Stadionul a



## **PRIMĂRIA MUNICIPIULUI BOTOȘANI**

Piața Revoluției, nr. 1, Botoșani, jud. Botoșani, cod poștal 710236

---

beneficiat de lucrări de modernizare în valoare de circa 600.000 Euro, constând din consolidarea peluzei nord, montarea a 3.000 de scaune, montarea instalației de încălzire a terenului, a instalației de nocturnă, a vestiarelor, a parcărilor și realizarea unei săli de conferințe. Ca urmare a acestor investiții, stadionul a fost omologat de instituția de profil pentru a putea găzdui meciuri din Liga I, în condițiile în care echipa FC Botoșani a promovat din sezonul 2013/2014 în primul eșalon.



*Foto: Stadionul Municipal (stânga) și Sala Polivalentă „Elisabeta Lipă” (dreapta)*

Pe lângă acesta funcționează și terenul de fotbal „Victoria” care este un teren de antrenament, fără dotări care să permită organizarea de competiții oficiale și terenul „Mecanex” care are dimensiuni mici și poate găzdui competiții de fotbal din Liga a III-a. Dispune de o tribună nouă, cu 500 de locuri.

Sala Polivalentă „Elisabeta Lipa” – a fost inaugurată în 2008 și are circa 1.700 de locuri și dispune de sală de fitness, de conferințe, vestiare, dușuri, minibar și tabelă electronică.

Ștrandul „Lebăda” – are o lungime de 50 m și o lățime de 15, fiind în proprietatea unei companii private.

În plus, în Botoșani funcționează o serie de baze sportive private, terenuri de minifotbal (inclusiv acoperite), săli de fitness și aerobic, terenuri de tenis, bowling etc. La acestea, se adaugă infrastructura sportivă (terenuri de sport, săli de sport, bazine de înot, etc.) din unitățile de învățământ.



## PRIMĂRIA MUNICIPIULUI BOTOȘANI

Piața Revoluției, nr. 1, Botoșani, jud. Botoșani, cod poștal 710236

Pe lângă acestea au fost înființate și Clubul Sportiv Școlar unde se organizează competiții de fotbal, volei, baseball, baschet, karate și Clubul Sportiv Botoșani unde se desfășoară activități precum: atletism, badminton, box, canotaj, haltere, lupte, șah, volei, etc.

La nivel local s-a identificat nevoia de a amenaja noi baze sportive sau terenuri sintetice la nivelul cartierelor și a unităților de învățământ, cele existente fiind insuficiente. De asemenea, se remarcă lipsa unor facilități pentru anumite sporturi (de ex. circuite auto-moto, parcuri de aventură, pârtii de săniuș, zone de jogging etc.), care să asigure diversificarea activităților ce pot fi practicate în aer liber.

Interesul populației pentru sport este în creștere, numărul de sportivi legitimați la cluburile din județul Botoșani crescând de circa 2,5 ori, în perioada 2007-2015, conform datelor INS.

### 13. Guvernanță locală

**Provocări din Art. 7 al Regulamentului FEDR, probleme și nevoi de dezvoltare abordate în acest subcapitol**

Provocări specifice (rezultate din analiza-diagnostic)	Probleme de dezvoltare (rezultate din analiza-diagnostic)	Nevoi de dezvoltare (identificate la grupurile de lucru sectoriale)
Sociale	Gradul redus de înregistrare a proprietăților în sistemul integrat de cadastru și publicitate imobiliară	<u>Nevoia de îmbunătățire a planificării urbane integrate</u>
	Lipsa unui plan urbanistic general și a unui regulament local de urbanism actualizat, adaptat la stadiul actual de dezvoltare al municipiului	
	Lipsa unui sistem informatic integrat de tip “e-administrație” pentru	Nevoia de îmbunătățire a gradului de informatizare al



## PRIMĂRIA MUNICIPIULUI BOTOȘANI

Piața Revoluției, nr. 1, Botoșani, jud. Botoșani, cod poștal 710236

	<b>servicii online, a unui portal pentru cetățeni și numărul redus de servicii electronice de la nivelul administrației publice locale</b>	<b>administrației publice locale și de dezvoltare de servicii publice online</b>
	<b>Existența unor competențe insuficient dezvoltate la nivelul personalului din administrația publică locală, cu impact negativ asupra serviciilor publice furnizate</b>	<b>Nevoia de dezvoltare a resurselor umane din administrație</b>
	<b>ADI Zona Metropolitană Botoșani are încă o capacitate administrativă redusă, iar ADI Sistem Urban Botoșani-Suceava nu a fost încă înființată, deși unele demersuri în acest sens au fost făcute;</b>	<b>Nevoia de sprijinire a cooperării teritoriale la nivel metropolitan, județean, național și european</b>
	<b>Insuficienta cooperare transfrontalieră cu autoritățile locale din țările învecinate în domenii de interes comun</b>	

### 13.1. Administrația publică locală

În municipiul Botoșani, administrația publică este organizată și funcționează potrivit prevederilor Legii administrației publice locale nr. 215/2001 și în conformitate cu hotărârile Consiliului Local. Administrația publică din localitate se organizează și funcționează în temeiul principiilor autonomiei locale, descentralizării serviciilor publice, eligibilității autorităților administrației publice locale, legalității și al consultării cetățenilor în soluționarea problemelor locale de interes deosebit. Structura organizatorică a administrațiilor publice locale reprezintă formalizarea și repartizarea misiunilor și funcțiilor între diferite subsansamble (direcții, departamente, servicii,





## **PRIMĂRIA MUNICIPIULUI BOTOȘANI**

Piața Revoluției, nr. 1, Botoșani, jud. Botoșani, cod poștal 710236

---

birouri, etc.) definite cu această ocazie, precum și relațiile stabilite între subsansamblele în cauză. Organigrama este reprezentarea vizuală a structurii organizatorice.

Principalele domenii aflate sub administrarea autorităților publice locale sunt:

- a. planificarea urbană și gestionarea spațiilor verzi de interes local;
- b. colectarea și gestionarea deșeurilor menajere, inclusiv salubritatea și întreținerea terenurilor pentru depozitarea acestora;
- c. distribuirea apei potabile, construirea și întreținerea sistemelor de canalizare și de epurare a apelor uzate și pluviale;
- d. construcția, întreținerea și iluminarea străzilor și drumurilor publice locale;
- e. transportul public local;
- f. amenajarea și întreținerea cimitirelor;
- g. administrarea bunurilor din domeniile public și privat locale;
- h. construcția, gestionarea, întreținerea și echiparea instituțiilor preșcolare, școlare și extrașcolare (creșe, grădinițe de copii, școli de artă, de muzică);
- i. dezvoltarea și gestionarea rețelelor urbane de distribuire a gazelor și energiei electrice;
- j. activități culturale, sportive, de recreere și pentru tineret, precum și planificarea, dezvoltarea și gestionarea infrastructurilor necesare acestor tipuri de activități;
- k. amenajarea piețelor agricole, a spațiilor comerciale, realizarea oricăror alte măsuri necesare pentru dezvoltarea economică a unității administrativ-teritoriale;
- l. instituirea și gestionarea întreprinderilor municipale și organizarea oricărei alte activități necesare dezvoltării economice a unității administrativ-teritoriale;
- m. construcția de locuințe și acordarea altor tipuri de facilități pentru păturile social vulnerabile, precum și pentru alte categorii ale populației;
- n. serviciul voluntar pentru situații de urgență



## **PRIMĂRIA MUNICIPIULUI BOTOȘANI**

Piața Revoluției, nr. 1, Botoșani, jud. Botoșani, cod poștal 710236

---

Descentralizarea și autonomia locală reprezintă elemente constitutive ale oricărui stat democratic. Prin împărțirea puterii în stat între autoritățile centrale și cele locale devine posibilă respectarea specificului și a intereselor particulare ale județelor, orașelor și comunelor, iar cetățenilor li se acordă posibilități sporite de a se manifesta pe plan politic, economic și social. Misiunea sau scopul Primăriei rezidă deci în soluționarea și gestionarea, în numele și în interesul colectivității locale pe care o reprezintă, a treburilor publice, în condițiile legii.

Primarul, viceprimarii, secretarul, împreună cu aparatul de specialitate al primarului, constituie o structură funcțională cu activitate permanentă, denumită Primăria, care duce la îndeplinire hotărârile Consiliului Local și dispozițiile primarului, soluționând problemele curente ale colectivității locale. Misiunea sau scopul Primăriei rezidă deci în soluționarea și gestionarea, în numele și în interesul colectivității locale pe care o reprezintă, a treburilor publice, în condițiile legii.

În administrația publică locală primarul îndeplinește o funcție de autoritate publică. El este șeful administrației publice locale și al aparatului de specialitate al autorității administrației publice locale, pe care îl conduce și îl controlează. Primarul răspunde de buna funcționare a administrației publice locale, în condițiile legii și reprezintă unitatea administrativ-teritorială în relațiile cu alte autorități publice, cu persoanele fizice sau juridice române sau străine, precum și în justiție.

În exercitarea atribuțiilor sale, primarul emite dispoziții cu caracter normativ sau individual. Acestea devin executorii numai după ce sunt aduse la cunoștința publică sau după ce au fost comunicate persoanelor interesate, după caz.

În calitate de reprezentant al statului, primarul poate solicita, inclusiv prin intermediul prefectului, în condițiile legii, sprijinul conducătorilor serviciilor publice deconcentrate ale ministerelor și ale celorlalte organe de specialitate ale administrației publice centrale, dacă sarcinile ce îi revin nu pot fi rezolvate prin aparatul de specialitate.



## **PRIMĂRIA MUNICIPIULUI BOTOȘANI**

Piața Revoluției, nr. 1, Botoșani, jud. Botoșani, cod poștal 710236

---

Primarul este răspunzător de asigurarea ordinii publice și liniștii locuitorilor, prin intermediul poliției, jandarmeriei, gardienilor publici, pompierilor și unităților de protecție civilă, care au obligația să răspundă solicitărilor sale, în condițiile legii. În acest sens, el va lua măsuri de interdicere sau de suspendare a spectacolelor, reprezentațiilor sau a altor manifestări publice care contravin ordinii de drept ori atentează la bunele moravuri, la ordinea și liniștea publică.

Municipiul Botoșani are un primar și 2 viceprimari, aleși în condițiile legii pe o perioadă de 4 ani.



*Foto: Ședință a Consiliului Local (stânga) și prezentare a municipiului Botoșani la un eveniment național (dreapta)*

Structura organizatorică a Primăriei Municipiului Botoșani cuprinde direcții, servicii, birouri și compartimente, constituite în conformitate cu organigrama, anexă la regulamentul de organizare și funcționare. Aceasta este prezentată în detaliu în Anexa VI la SIDU. La nivelul anului 2016, la nivelul instituției existau 35 de posturi vacante, dintre care 3 funcții publice de conducere, o funcție contractuală de conducere, 17 funcții publice de execuție, 8 posturi de execuție cu contract de muncă și 3 posturi pentru asistență medicală școlară. Majoritatea direcțiilor, serviciilor și compartimentelor din Primărie aveau 1-3 posturi disponibile (direcțiile Urbanism, Dezvoltare Locală, Management Proiecte, Impozite și Taxe, Edilitare; serviciile Juridic-Contencios, Buget-Finanțe, Contabilitate, Investiții, Patrimoniu, CIC; compartimentele Coordonare și Control Asociații de Proprietari, Relații Externe, Corp Control, UMP POS Mediu,



## PRIMĂRIA MUNICIPIULUI BOTOȘANI

Piața Revoluției, nr. 1, Botoșani, jud. Botoșani, cod poștal 710236

Cabinet Primar, Asistență Medicală în Unitățile de Învățământ; birourile Achiziții Publice, Administrativ).

În ceea ce privește dinamica bugetului local al municipiului, acesta a înregistrat în anul 2015 venituri totale de 204,1 mil. Lei, în creștere nominală cu 3,6% față de anul 2009, respectiv cheltuieli totale de 207,7 mil. Lei, în creștere nominală cu 9,6%. Prin urmare, s-a înregistrat un deficit bugetar de 3,6 mil. lei, față de un excedent 7,7 mil. lei în 2009.

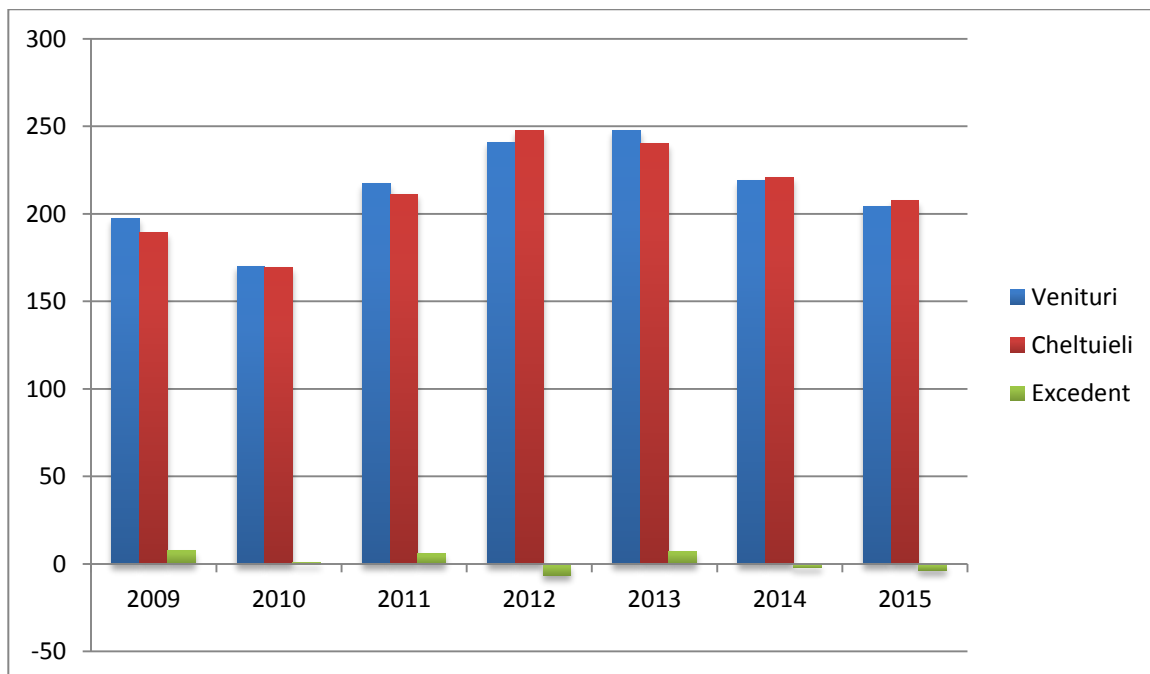


Figura 73 - Dinamica veniturilor și a cheltuielilor totale înregistrate la bugetul local al municipiului Botoșani, în perioada 2009-2015

Sursa: MDRAP, DFPBL

În ceea ce privește structura veniturilor, cea mai mare pondere o dețineau în anul 2015 cotele defalcate din TVA (pentru echilibrarea bugetului local, finanțarea cheltuielilor descentralizate, drumuri), în cuantum de 97 mil. lei (47,5% din total), urmate de veniturile proprii (de ex. cote defalcate din impozitul pe venit și sume alocate din acestea pentru echilibrarea bugetului) – 90,6 mil. lei (44,4%), subvenții (4,1%) și sume primite de la U.E. (9,3%). Față de anul 2009, se constată unele modificări cu privire la structura veniturilor, determinate inclusiv de modificări de ordin fiscal, de implementarea proiectelor cu finanțare nerambursabilă, dar și de contextul crizei globale, însă principalele două surse de venit au rămas aceleași.



## PRIMĂRIA MUNICIPIULUI BOTOȘANI

Piața Revoluției, nr. 1, Botoșani, jud. Botoșani, cod poștal 710236

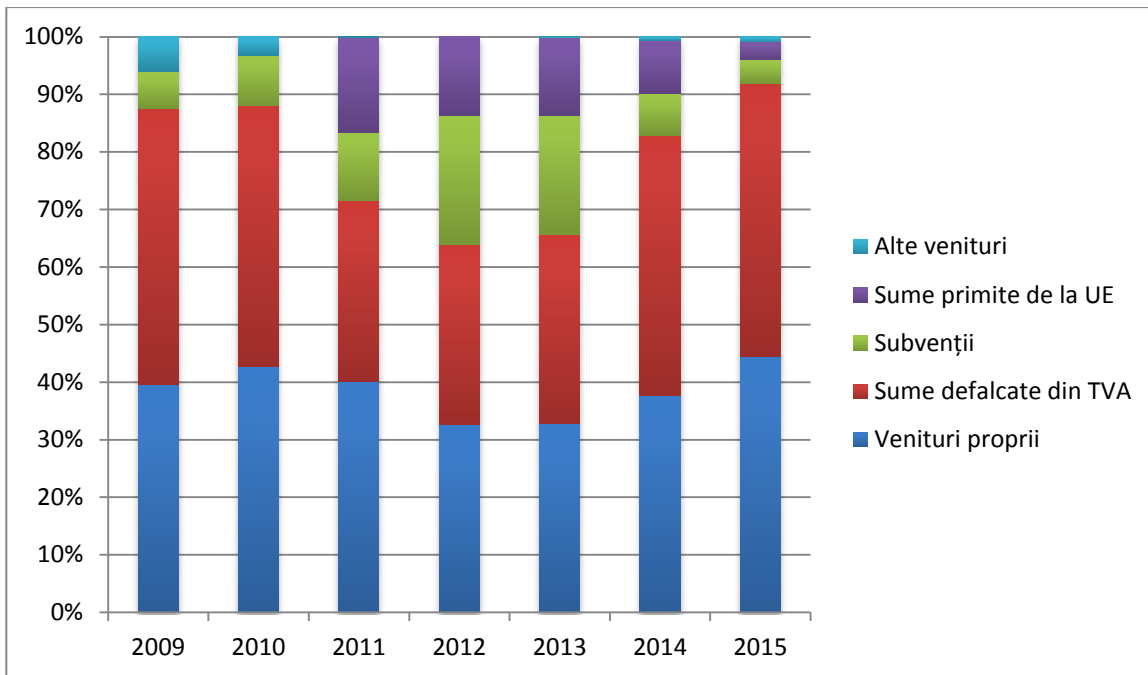


Figura 74 - Structura veniturilor încasate la bugetul local al municipiului Botoșani, în perioada 2009-2015

Sursa: MDRAP, DFPBL

În ceea ce privește structura plăților de la bugetul local pe titluri de cheltuieli, cea mai mare pondere, în anul 2015, o dețineau cheltuielile de personal – 95,4 mil. lei (45,9% din total), cele cu bunuri și servicii – 38,6 mil. lei (18,6%) și transferurile – 15,6 mil. lei (7,5%). În intervalul 2009-2015, se remarcă o scădere semnificativă a volumului subvențiilor (-49,4%), a cheltuielilor cu dobânzile (-15,9%) și cu asistența socială (-1,5%), în paralel cu creșterea cheltuielilor cu proiectele cu finanțare U.E. (+123%), a celor cu bunuri și servicii (+61%), cu transferurile între unități (+32%), cu investițiile (+15%) etc. Anul 2012 a fost unul aparte, circa 40% din buget fiind alocat cheltuielilor de capital, un maxim istoric. Per ansamblu, în perioada 2009-2015, municipalitatea a cheltuit 101,3 mil. Lei cu proiectele finanțate din fonduri europene. Pentru perioada de programare 2014-2020, municipiul va beneficia de o alocare orientativă de peste 30 mil. Euro din POR 2014-2020, Axa Prioritară nr. 4, la care se vor adăuga apelurile competitive de proiecte din alte programe cu finanțare europeană, dar și sumele disponibile de la bugetul de stat prin Programul Național de Dezvoltare Locală. Acesta va beneficia de un buget de circa 30 miliarde de lei până în 2030, adresat investițiilor din sfera transportului, educației, sănătății etc.



## PRIMĂRIA MUNICIPIULUI BOTOȘANI

Piața Revoluției, nr. 1, Botoșani, jud. Botoșani, cod poștal 710236

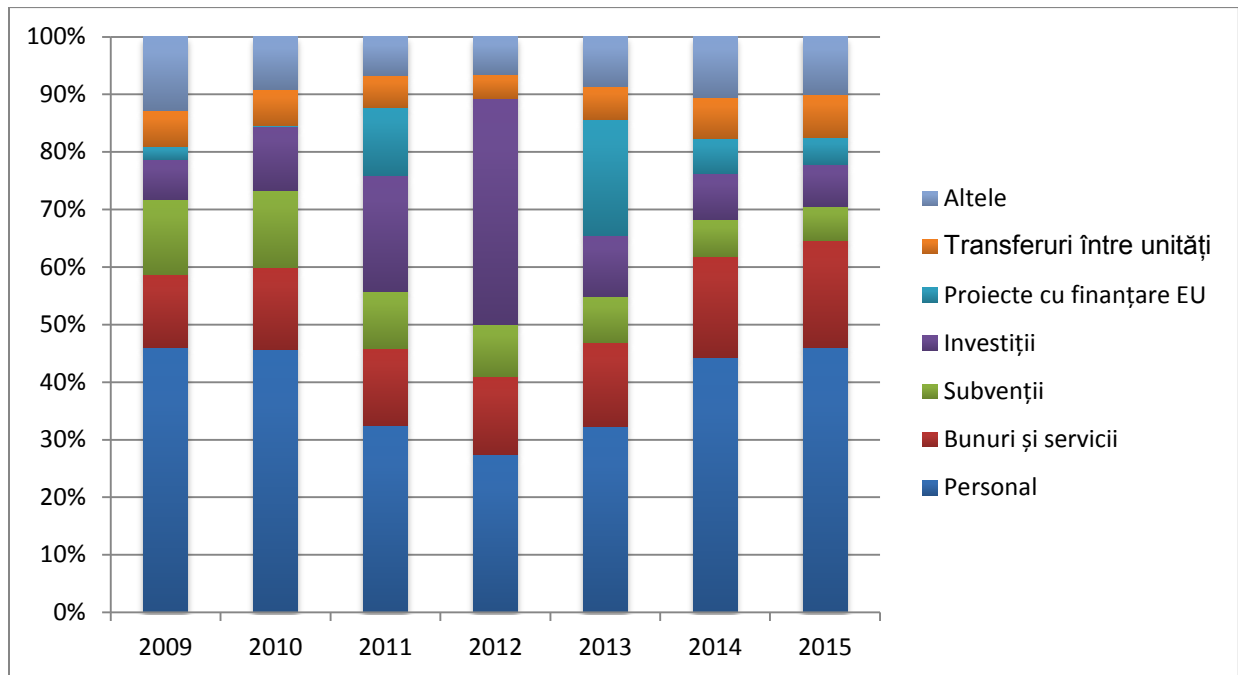


Figura 75 - Structura cheltuielilor efectuate de la bugetul local al municipiului Botoșani, în perioada 2009-2015

Sursa: MDRAP, DFPBL

În ceea ce privește structura plăților pe părți și capitle de cheltuieli, se constată faptul că învățământului i-au fost alocate, în 2015, cele mai mari sume – 95,8 mil. lei (46,1% din total), urmat de transporturi – 20,8 mil. lei (14,4%), cultură, recreere și religie – 19,1 mil. lei (9,2%), Față de anul 2009, se constată o scădere a cheltuielilor cu serviciile publice generale (-20%), cu servicii și dezvoltare publică, locuințe și mediu (-15%) și cu combustibilul și energia (-60%), în paralel cu creșterea alocațiilor pentru transporturi (+22%), cultură, religie și recreere (+99%), asistența socială (+24%) și învățământ (+20%).



## PRIMĂRIA MUNICIPIULUI BOTOȘANI

Piața Revoluției, nr. 1, Botoșani, jud. Botoșani, cod poștal 710236

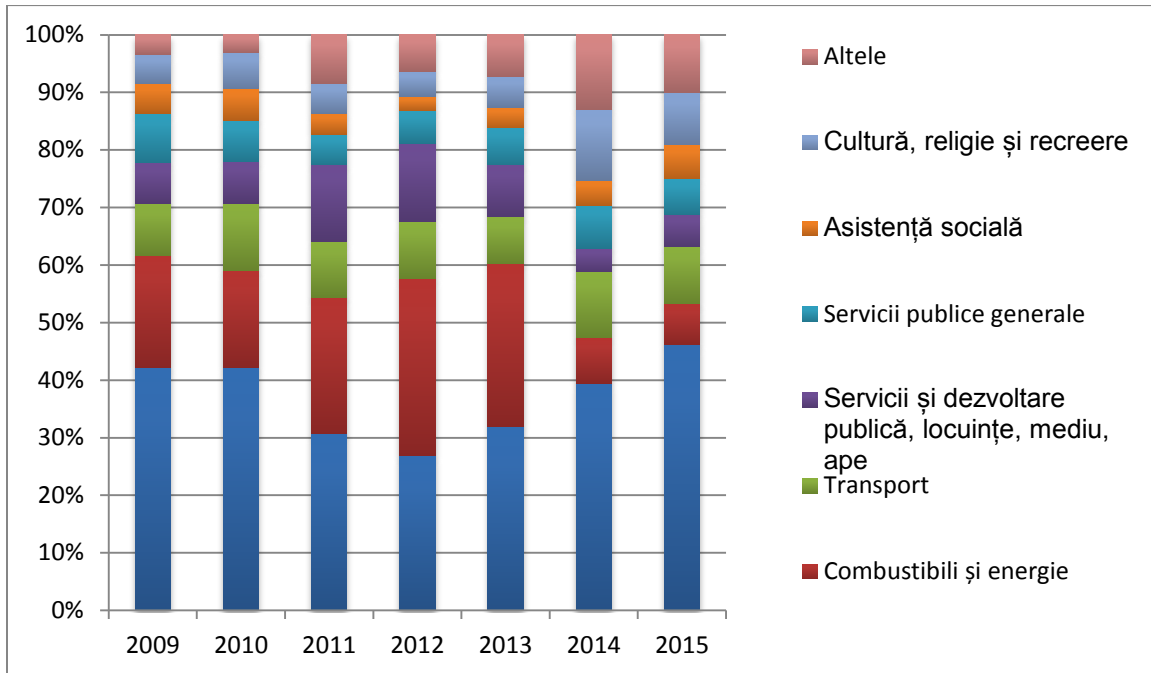


Figura 76 - Structura cheltuielilor efectuate de la bugetul local al municipiului Botoșani, în perioada 2009-2015, pe părți și capitole de cheltuieli

Sursa: MDRAP, DFPBL

Execuția bugetară preliminară aferentă anului 2016, indică venituri totale de 207,3 mil. Lei, nivel ușor mai ridicat decât cel înregistrat în anul anterior, dintre care 96,7 mil. Lei venituri proprii, respectiv un grad de realizare a veniturilor proprii de 98,2%. Nivelul cheltuielilor a fost de 202,5 mil. Lei, dintre care 92,8% au fost alocate pentru cheltuieli de funcționare și doar 7,2% pentru cele de dezvoltare. Serviciul datoriei publice locale era de 7,72%, iar volumul plăților restante către furnizori și creditori se ridică la circa 800.000 Lei.

Pe baza acestor date statistice și a unei metodologii care prevede alocarea pentru cheltuieli de capital a 30% din veniturile nealocate de la bugetul local, Banca Mondială a realizat o estimare a bugetului operațional al municipiului pentru perioada 2014-2023, care ar permite implementarea, operarea și întreținerea corespunzătoare a investițiilor fără a genera probleme bugetului local. Acesta se cifrează la 81,88 mil. Euro și este defalcat pe ani, după cum urmează:



## PRIMĂRIA MUNICIPIULUI BOTOȘANI

Piața Revoluției, nr. 1, Botoșani, jud. Botoșani, cod poștal 710236

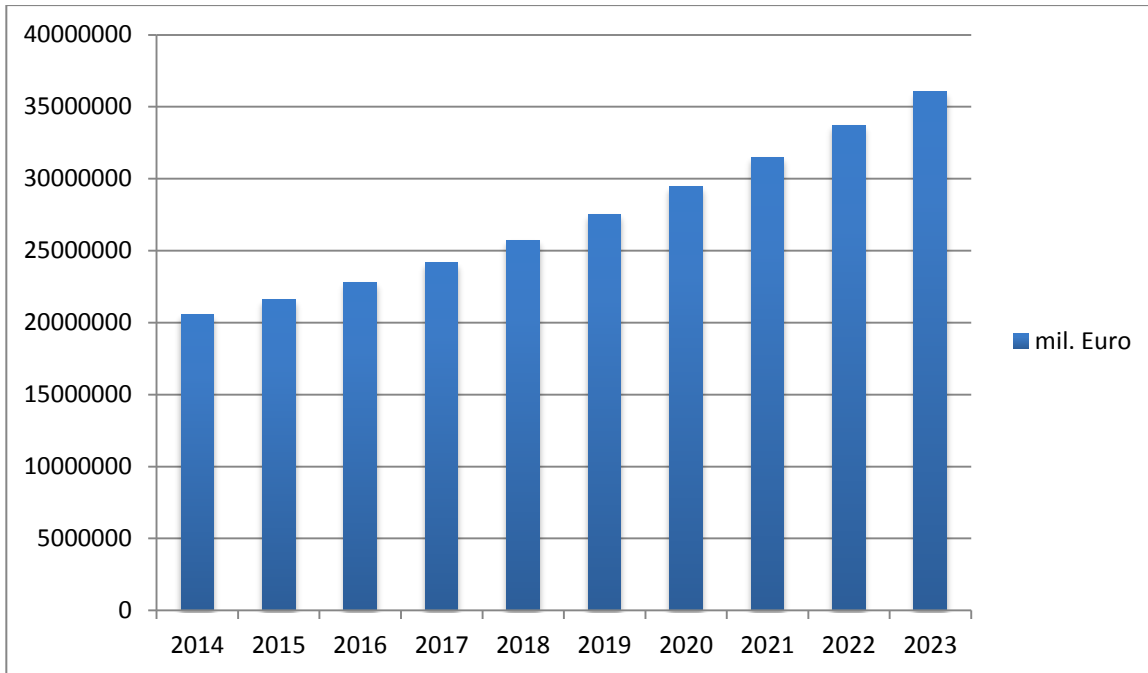


Figura 77 - Bugetul operațional anual al municipiului Botoșani pentru perioada 2014-2023

Sursa: Banca Mondială

Chiar dacă bugetul operațional de circa 82 mil. Euro calculat de Banca Mondială nu reprezintă un prag superior sau inferior pentru realizarea de cheltuieli de capital de la bugetul local, volumul acestora urmând să fie stabilit de municipalitate, acesta reprezintă un instrument util de planificare a intervențiilor în actuala perioadă de programare, în sensul că prevederea unui volum mult mai ridicat al intervențiilor ar putea amplifica riscul de neimplementare al acestora sau de implementare cu afectarea gravă a bugetului local și a capacității de operare și mentenanță al autorităților locale.

Printre principalele cauze ale dificultăților legate de planificarea urbană integrate și a tergiversării unor investiții publice și private la nivel local se numără problemele legate de proprietate, precum și cele legate de reglementările urbanistice care nu mai corespund în totalitate realităților socio-economice locale. Astfel, Planul Urbanistic General are o vechime de peste 17 ani, cu 7 ani peste termenul normal de valabilitate, care a fost prelungit succesiv prin hotărâri de Consiliu Local. Acesta urmează să fie actualizat de municipalitate până la orizontul anului 2020, în strânsă corelare cu celelalte documente de planificare strategică de la nivel local, inclusiv SIDU. În altă ordine de idei, la nivel local nu există un registru exact al spațiilor verzi, publice și private, iar ponderea imobilelor înregistrate în sistemul integrat de cadastru și carte funciară este, conform datelor ANCPI aferente anului 2016, de sub 1%. În acest context, în perioada 2017-2023, se vor derula lucrări de înregistrare gratuită a imobilelor din municipiu în acest sistem, în cadrul Programului Național de Cadastru și Carte Funciară, împreună cu





## **PRIMĂRIA MUNICIPIULUI BOTOȘANI**

Piața Revoluției, nr. 1, Botoșani, jud. Botoșani, cod poștal 710236

---

elaborarea de noi ortofotoplanuri detaliate, digitizarea documentelor în format hârtie existente etc.

O altă problemă în stimularea investițiilor la nivel local este legată de statutul incert al contractelor de parteneriat public-privat. Acestea există deja în anumite domenii (de ex. ONG-uri care beneficiază de fonduri de la bugetul local pentru furnizarea de servicii sociale), dar nu și în domenii cheie, precum locuirea, așa cum prevede și Strategia Națională a Locuirii, aflată în dezbatere publică în anul 2016. Nu în ultimul rând, problemele legate de cadastrul legislativ, foarte complex, în continuă dinamică, necorelat etc. face dificilă implementarea unor proiecte-cheie la nivel local, precum înființarea unei rețele metropolitane de transport, finalizarea procesului de reafățizare a clădirilor din zona istorică etc.

În altă ordine de idei, la nivelul Primăriei Municipiului Botoșani sunt disponibile în prezent facilități de plată on-line a taxelor și impozitelor locale, inclusiv prin portalul național Ghișeul.ro, precum și diferite formulare în format digital, care pot fi descărcate de către beneficiari. Site-ul WEB al municipalității este, de asemenea, actualizat periodic cu informații de interes public. Cu toate acestea, nivelul de informatizare/digitalizare al administrației locale este încă unul foarte redus. Arhivarea documentelor se face încă exclusiv pe hârtie, bazele de date ale diferitelor instituții nu sunt integrate, nu există instrumente on-line de implicare a cetățenilor în viața comunității și în procesul decizional, lipsa unui sistem de management inteligent al traficului și de telegestiune a iluminatului public, sistemul de supraveghere video a spațiilor publice și de acces al acestora la facilități wi-fi gratuite acoperă doar o parte din oraș, iar cetățenii nu pot depune și monitorizare on-line diferitele solicitări sau petiții.

### **13.2. Structuri asociative ale administrației publice locale**

**Asociația de Dezvoltare Intercomunitară „Zona Metropolitană Botoșani”** – a fost înființată legal în luna iulie 2013, sub forma unei asocieri voluntare a Municipiului Botoșani și a comunelor: Bălușeni, Curtești, Mihai Eminescu, Răchiți, Roma și Stăuceni. Asociația are un Consiliu Director, format din reprezentanții legali ai asociațiilor, și o structură executivă alcătuită dintr-un președinte, doi directori și doi manageri de proiecte, urmând ca finanțarea funcționării asociației să fie asigurată din contribuțiile membrilor, apoi, o dată cu accesarea de finanțări nerambursabile, din aceste proiecte. Asociația dispune și de un sediu propriu, la Incubatorul de Afaceri din Botoșani.



# AVENSA

## PRIMĂRIA MUNICIPIULUI BOTOȘANI

Piața Revoluției, nr. 1, Botoșani, jud. Botoșani, cod poștal 710236

---

Municipiul Botoșani mai face parte din Asociația de Dezvoltare Intercomunitară „ECOPROCES” Botoșani, asociație înființată cu scopul de a implementa Sistemul Integrat de Management al Deșeurilor din județul Botoșani. Printre membrii se numără și orașul Bucecea, comunele Bălușeni, Curtești, Mihai Eminescu, Răchiți, Roma, Stăuceni și Vlădeni.

Asociația de Dezvoltare Intercomunitară „Aqua” Botoșani, cu aceeași componență ca și Zona Metropolitană Botoșani și cu scopul de a extinde și reabilita rețeaua de alimentare cu apă și canalizare din județ.

Municipiul Botoșani este membru, de asemenea, al Asociației Municipiilor din România și este înfrățit, conform site-ului Primăriei Botoșani, cu orașele Laval (Canada) și Karaman (Turcia).



*Foto: Harta Arealului Urban Suceava-Botoșani (stânga) și vedere de ansamblu asupra municipiului Botoșani și a zonei metropolitane (dreapta)*

În anul 2013, au fost făcute primele demersuri pentru înființarea unei noi structuri asociative, respectiv Arealul Urban Botoșani-Suceava, o zonă care cuprinde cele 2 municipii și zonele lor



metropolitane, totalizând peste 300.000 de locuitori. Această structură asociativă urmează să dobândească personalitate juridică, iar scopul său este de a oferi un cadru pentru pregătirea și implementarea de proiecte de interes comun, cu precădere în domeniul infrastructurii. Mai mult, Arealul Urban Botoșani-Suceava dispune deja de o strategie de dezvoltare pentru perioada de programare 2014-2020, care cuprinde propuneri de proiecte de peste 1 miliard de Euro.

#### **14. Prioritizarea provocărilor din Art. 7 al Regulamentului FEDR, a problemelor și nevoilor de dezvoltare abordate în analiza-diagnostic**

Regulamentul (UE) nr. 1301/2013 privind Fondul European de Dezvoltare Regională (FEDR) prevede la art. 7 obligativitatea ca cel puțin 5% din fondurile FEDR pentru Obiectivul de investiții pentru creștere economică și locuri de muncă alocate la nivel național trebuie dedicate dezvoltării urbane durabile. În România, dezvoltarea urbană durabilă va fi implementată prin intermediul axei prioritare 4 a Programului Operațional Regional 2014-2020 (POR). Axa prioritară 4 combină prioritățile de investiții aferente obiectivelor tematice: OT 4 - economii cu emisii scăzute de carbon; OT 6 - protecția mediului și promovarea utilizării eficiente a resurselor; OT 9 – promovarea incluziunii sociale și combaterea sărăciei; și, OT 10 - investițiile în educație, competențe și învățare pe tot parcursul vieții. Conform art. 7 din Regulamentul FEDR, existența unor strategii integrate de dezvoltare urbană care să aibă în vedere rezolvarea **problemelor economice, de mediu, climatice, demografice și sociale** din orașe, constituie precondiția pentru obținerea finanțării din axa prioritară pentru dezvoltare urbană.

La începutul fiecăruia dintre cele 13 subcapitole din analiza-diagnostic au fost prezentate în detaliu provocările abordate de respectiva secțiune, precum și corespondența dintre cele 5 provocări specifice menționate în Art. 7 la Regulamentul (UE) nr. 1301/2013, problemele identificate în Analiza-diagnostic aferentă SIDU a Municipiului Botoșani pentru perioada 2014-2023, precum și nevoile de dezvoltare induse de respectivele probleme, așa cum au fost acestea definite la grupurile sectoriale de lucru cu actorii interesați de la nivel local.

Ulterior identificării provocărilor specifice, a problemelor și nevoilor de dezvoltare, s-a trecut la prioritizarea acestora, tot în cadrul grupurilor de lucru sectoriale, plecând de la următoarele 5 criterii cu aceeași greutate specifică (20%), într-o abordare de tip matriceal:

- Impactul provocării / problemei / nevoii asupra dezvoltării municipiului la orizontul anului 2023;



## PRIMĂRIA MUNICIPIULUI BOTOȘANI

Piața Revoluției, nr. 1, Botoșani, jud. Botoșani, cod poștal 710236

- Urgența abordării respectivei provocări / probleme / nevoi în contextul perspectivelor de dezvoltare ale municipiului până în anul 2023;
- Existența resurselor locale și externe de a aborda respectiva provocare / problemă / nevoie în perioada rămasă până în anul 2023;
- Disponibilitatea actorilor relevanți de la nivel local de a se implica în abordarea respectivei provocări / probleme / nevoi până la orizontul anului 2023;
- Existența competențelor locale în a aborda respectiva provocare / problemă / nevoie până la orizontul anului 2023.

În urma acestui exercițiu participativ, a rezultat următoarea prioritizare:

### A. Prioritizarea celor 5 provocări din Art. 7 al Regulamentului FEDR manifestate la nivelul municipiului Botoșani:

Ordinea priorității	Provocările specifice din Art. 7 al Regulamentului FEDR	Punctajul total obținut la exercițiul de prioritizare (minim = 0, maxim = 50)	Justificarea punctajului (sinteza concluziilor exercițiului de prioritizare)
1.	Climatice	46	<ul style="list-style-type: none"><li>- impact major asupra comunității (de ex. traficul auto este principala sursă de poluare și parcul de autovehicule în creștere, costuri ridicate cu energia suportate de proprietari etc.);</li><li>- urgența nevoii de investiții în rețeaua de tramvai (de ex. riscul de accidente);</li><li>- disponibilitatea fondurilor europene pentru investiții în transportul în comun, eficiență energetică;</li><li>- interesul și implicarea actorilor locali în rezolvarea problemelor (de ex. ELTRANS, asociații de proprietari etc.);</li><li>- atribuțiile municipalității în a gestiona problema mobilității (de</li></ul>



# AVENSA

## PRIMĂRIA MUNICIPIULUI BOTOȘANI

Piața Revoluției, nr. 1, Botoșani, jud. Botoșani, cod poștal 710236

			ex. operator deținut de municipalitate);
2.	Sociale	31	<ul style="list-style-type: none"><li>- impact ridicat asupra comunității (numărul mare de persoane expuse riscului de excluziune);</li><li>- urgență nevoilor de intervenții integrate pentru comunitățile defavorizate (persoane dependente de prestații sociale);</li><li>- disponibilitatea fondurilor europene pentru investiții în servicii sociale;</li><li>- interes din partea unor actori locali pentru soluționarea problemelor (de ex. ONG-uri, DGASPC etc.);</li><li>- competențele legale ale SPLAS în gestionarea problemelor sociale.</li></ul>
3.	Mediu	22	<ul style="list-style-type: none"><li>- impact mediu asupra comunității (parte din rețele de apă au fost reabilitate, SMID a fost inaugurat);</li><li>- urgență ridicată a intervențiilor (de ex. directivele europene în domeniul apă și apă uzată, deșeuri etc.)</li><li>- disponibilitatea fondurilor europene pentru investiții în sisteme de apă și apă uzată, management al deșeurilor, reconversia terenurilor degradate etc.;</li><li>- disponibilitatea partenerilor (ADI-uri).</li></ul>
4.	Economice	7	<ul style="list-style-type: none"><li>- impact ridicat și urgență a investițiilor (deficit mare de locuri de muncă, rată reală ridicată a șomajului în rândul tinerilor);</li><li>- lipsă de terenuri pentru zone industriale și de afaceri, lipsa</li></ul>



# AVENSA

## PRIMĂRIA MUNICIPIULUI BOTOȘANI

Piața Revoluției, nr. 1, Botoșani, jud. Botoșani, cod poștal 710236

			<p>surselor de finanțare externă pentru parcuri industriale;</p> <ul style="list-style-type: none"><li>- lipsă parteneri locali (clustere, universități, centre de cercetare etc.);</li><li>- competențe limitate ale administrației locale (de ex. fiscalitate, stimulente pentru investiții).</li></ul>
5.	Demografice	5	<ul style="list-style-type: none"><li>- impact relativ ridicat (rata natalității în scădere accentuată, migrație externă și internă ridicată, "brain-drain");</li><li>- competențe / pârghii locale reduse pentru atragerea de populație, lipsă fonduri europene / de la bugetul de stat dedicate pentru acțiuni de repatriere și reintegrare pe piața muncii, lipsă parteneri solizi etc.</li></ul>

### B. Prioritizarea problemelor de dezvoltare de la nivel municipal (grupate pe cele 5 provocări specifice):

*\* Nevoile marcate în roșu nu au fost considerate prioritare de către participanții la grupurile de lucru. Prin urmare, acestea nu au fost vizate de prioritățile, obiectivele specifice, măsurile și proiectele propuse prin SIDU pentru orizontul 2023*

Provocările specifice din Art. 7 al Regulamentului FEDR	Ordinea priorității	Probleme de dezvoltare identificate în analiza-diagnostic	Punctajul total obținut la exercițiul de prioritizare (minim = 0, maxim = 50)
Climatice	1	<u>Clădirile publice (ale unităților de învățământ, sanitare, culturale, administrative, etc.) și cele rezidențiale (blocuri de locuințe) au fatade deteriorate și o eficiență</u>	48



## PRIMĂRIA MUNICIPIULUI BOTOȘANI

Piața Revoluției, nr. 1, Botoșani, jud. Botoșani, cod poștal 710236

		<u>energetică redusă, și generează, implicit, emisii ridicate de CO2 și costuri ridicate de întreținere pentru cetățeni și administrația locală;</u>	
	2	<u>Existența unor puncte slabe ale sistemului municipal de termoficare (uzură rețele secundare, puncte termice, sisteme de pompare, module termice, lipsă surse complementare, distribuție pe verticală etc.)</u>	42
	3	<u>Uzura fizică și morală a infrastructurii de transport public electric - tramvai (depou, căi de rulare, peroane, rețea electrică, macaze etc.), inclusiv a materialului rulant în circulație, cu implicații negative asupra mobilității și siguranței pasagerilor, devenind un mijloc de transport tot mai puțin atractiv; sistarea lucrărilor de extindere a rețelei de tramvai în zone intens circulate din municipiu în urmă cu peste 20 de ani</u>	40
	4	<u>Densitatea ridicată a rețelei de cabluri aeriene din municipiu, vulnerabile la fenomene meteo extreme și care afectează negativ peisajul urban</u>	39
	5	<u>Existența unui număr de 146 de străzi total sau parțial nemodernizate cu o lungime de 60,18 km, precum și lipsite de zone pietonale (trotuare) corespunzătoare; de asemenea, accesul în unele cartiere rezidențiale ale municipiului este deficitar</u>	37



## PRIMĂRIA MUNICIPIULUI BOTOȘANI

Piața Revoluției, nr. 1, Botoșani, jud. Botoșani, cod poștal 710236

	6	<u>Deficitul semnificativ de locuri de parcare, cu precădere în zona centrală și în zona marilor ansambluri de locuințe, care concentrează cea mai mare parte a locuitorilor</u>	35
	7	<u>Utilizarea ineficientă a resurselor de energie, inclusiv a celor regenerabile, existente la nivel local</u>	35
	8	<u>Reteaua de distribuție a gazelor naturale nu există pe un număr de 58 de străzi (a se vedea Anexa)</u>	33
	9	<u>Un număr de 10 străzi din municipiu (4% din total – a se vedea Anexa) nu beneficiază de rețea de iluminat public, iar rețeaua existentă pe celelalte străzi este uzată fizic și corpurile de iluminat sunt ineficiente energetic, generând costuri ridicate de mentenanță și operare pentru municipalitate, dar și un volum semnificativ de emisii de CO<sub>2</sub>;</u>	31
	10	<u>Insuficienta integrare a sistemului de transport public urban cu cel periurban, județean și inter-județean</u>	30
	11	<u>Alternativele la deplasarea motorizată sunt reduse, iar transportul auto reprezintă principala sursă de poluare a aerului și de poluare fonică</u>	29
	12	<u>Volumul ridicat al emisiilor de CO<sub>2</sub> și a poluării fonice generate de traficul auto</u>	25
	13	<u>Congestia traficului auto pe principalele artere din municipiu, care conduce la creșterea timpilor de deplasare, poluare și risc sporit de accidente</u>	20





## PRIMĂRIA MUNICIPIULUI BOTOȘANI

Piața Revoluției, nr. 1, Botoșani, jud. Botoșani, cod poștal 710236

14	<u>Numărul mare de clădiri publice și private care prezintă risc seismic ridicat și care nu au fost consolidate;</u>	20
15	<u>Sistemul de avertizare în caz de situații de urgență este uzat fizic și moral, nu există hărți de risc pentru alunecările de teren</u>	15
16	<u>Frecvența ridicată a secetei, cu efecte negative asupra culturilor agricole și vegetației din zona municipiului.</u>	0
17	<u>Existența riscului de manifestare a unor cutremure de suprafață de intensitate medie</u>	0
18	<u>Lipsa unui sistem integrat de transport în comun, care să corespundă nevoilor tot mai mari de mobilitate a persoanelor între municipiu și localitățile învecinate, pe fondul fenomenului de suburbanizare</u>	0
19	<u>Expunerea ridicată a municipiului la fenomene naturale și antropice de degradare a solurilor, mai ales sub forma alunecărilor de teren și a eroziunii (cu impact negativ inclusiv asupra producției agricole, precum și existența mai multor situri brownfield</u>	0



## PRIMĂRIA MUNICIPIULUI BOTOȘANI

Piața Revoluției, nr. 1, Botoșani, jud. Botoșani, cod poștal 710236

Provocările specifice din Art. 7 al Regulamentului FEDR	Ordinea priorității	Probleme de dezvoltare identificate în analiza-diagnostic	Punctajul total obținut la exercițiul de prioritizare (minim = 0, maxim = 50)
Sociale	1	<u>Infrastructura sportivă de la nivelul municipiului este una învechită și insuficientă, mai ales la nivelul cartierelor rezidențiale, lipsind facilități pentru anumite sporturi (de ex. auto-moto, jogging, sănius, parc de aventură etc.);</u>	40
	2	<u>Cartierul Parcul Tineretului și Zona Industrială sunt, în context local, cartierele dezavantajate/marginalizate, din perspectiva calității infrastructurii urbane, dar și a caracteristicilor socio-economice ale populației</u>	38
	3	<u>Deficiențele cu privire la infrastructura și dotarea unor unități spitalicești și ambulatorii integrate acestora, precum și capacitatea insuficientă a acestora, cu impact negativ asupra calității serviciilor medicale furnizate</u>	35
	4	<u>Numărul redus de locuințe aflate în proprietate publică de la nivelul municipiului, care nu poate satisface cererea ridicată de locuințe sociale, pentru tineri și specialiști;</u>	34
	5	<u>Deși s-au amenajat noi astfel de spații în perioada 2007-2015, la nivelul municipiului Botoșani există un deficit de săli de sport școlare (23 de săli disponibile la 27 de școli și licee), cu implicații negative asupra sănătății elevilor</u>	33



## PRIMĂRIA MUNICIPIULUI BOTOȘANI

Piața Revoluției, nr. 1, Botoșani, jud. Botoșani, cod poștal 710236

6	<u>Unele unități de învățământ din municipiu sunt găzduite de clădiri degradate, ineficiente energetic și/sau dotate deficitar, care nu corespund nevoilor unui proces educațional modern și de calitate</u>	33
7	<u>Numărul persoanelor care provin din grupuri dezavantajate și expuse riscului de excluziune socială (persoane vârstnice, copii și adulți cu dizabilități, copii ai căror părinți sunt plecați în străinătate, persoane supuse violenței în familie, tineri care provin din familii defavorizate, deținuți, persoane de etnie romă, persoane fără locuință sau care locuiesc în condiții improprii, etc.) este în creștere la nivelul municipiului, iar capacitatea serviciilor și centrelor sociale – publice și private – este insuficientă</u>	31
8	<u>Infrastructura și oferta culturală de la nivel local este insuficientă, în lipsa unor spații adecvate pentru funcționarea Filarmonicii și a Teatrului de Păpuși, dar și a Cinematografului „Unirea”</u>	29
9	<u>Numărul redus de spații muzeale și starea deficitară a unora dintre cele existente (de ex. Muzeul Județean – Secția Istorie);</u>	25
10	<u>Lipsa infrastructurii medicale pentru furnizarea de servicii de îngrijiri paleative</u>	25
11	<u>Gradul redus de înregistrare a proprietăților în sistemul integrat de cadastru și publicitate imobiliară</u>	25
12	<u>Insuficienta utilizare a instrumentelor TIC în procesul educațional</u>	20



## PRIMĂRIA MUNICIPIULUI BOTOȘANI

Piața Revoluției, nr. 1, Botoșani, jud. Botoșani, cod poștal 710236

13	<u>Insuficienta cooperare transfrontalieră cu autoritățile locale din țările învecinate în domeniul de interes comun</u>	20
14	<u>La nivelul municipiului există un număr semnificativ de persoane provenind din grupuri defavorizate (cu precădere persoane de etnie romă), care au dificultăți la accesul pe piața muncii, corelat cu un număr mic de unități de economie socială;</u>	18
15	<u>Unele cartiere intens populate din municipiu nu dispun de biblioteci publice, iar fondul de carte al celor existente este învechit</u>	18
16	<u>Lipsa unui sistem informatic integrat de tip “e-administrație” pentru servicii online, a unui portal pentru cetățeni și numărul redus de servicii electronice de la nivelul administrației publice locale</u>	18
17	<u>Existența unor competențe insuficient dezvoltate la nivelul personalului din administrația publică locală, cu impact negativ asupra serviciilor publice furnizate</u>	15
18	<u>ADI Zona Metropolitană Botoșani are încă o capacitate administrativă redusă, iar ADI Sistem Urban Botoșani-Suceava nu a fost încă înființată, deși unele demersuri în acest sens au fost făcute</u>	15
19	<b>Lipsa unui plan urbanistic general și a unui regulament local de urbanism actualizat, adaptat la stadiul actual de dezvoltare al municipiului</b>	15
20	<u>Nivelul insuficient de informatizare a unităților spitalicești din municipiu și de implementare a</u>	15



## PRIMĂRIA MUNICIPIULUI BOTOȘANI

Piața Revoluției, nr. 1, Botoșani, jud. Botoșani, cod poștal 710236

	<u>soluțiilor de e-sănătate</u>	
21	<u>Oferta educațională de la nivel local nu este suficient de corelată cu nevoile agenților economici locali;</u>	15
22	<u>Numărul persoanelor care participă la programe de formare profesională continuă este redus, iar numărul celor care întâmpină dificultăți în găsirea unui loc de muncă (persoane de etnie romă, tineri, femei, persoane de peste 45 de ani, persoane cu dizabilități) este ridicat</u>	15
23	<u>Riscul de abandon școlar este ridicat în rândul copiilor și tinerilor proveniți din grupuri defavorizate, mai ales romi</u>	15
24	<u>Lipsa unor programe de nutriție adecvate pentru elevi în cantinele școlare</u>	0
25	<u>Insuficienta dezvoltare a unor competente în rândul cadrelor didactice din municipiu</u>	0
26	<u>Rata scăzută de promovabilitate la Bacalaureat în cazul unor licee cu profil tehnologic</u>	0
27	<u>Lipsa unor evenimente culturale de amploare, care să atragă un număr mare de vizitatori și turiști, de-a lungul întregului an calendaristic.</u>	0
28.	<u>Deficitul cronic de personal de specialitate din sectorul medical public</u>	0



# AVENSA

## PRIMĂRIA MUNICIPIULUI BOTOȘANI

Piața Revoluției, nr. 1, Botoșani, jud. Botoșani, cod poștal 710236

Provocările specifice din Art. 7 al Regulamentului FEDR	Ordinea priorității	Probleme de dezvoltare identificate în analiza-diagnostic	Punctajul total obținut la exercițiul de prioritizare (minim = 0, maxim = 50)
Mediu	1	<u>Infrastructura de apă și apă uzată nu există (total sau parțial) pe 44, respectiv 104 străzi din municipiu (a se vedea Anexa)</u>	50
	2	<u>Marile ansambluri de locuințe colective construite în perioada comunistă (cartierele Bucovina, Primăverii, Parcul Tineretului) au o infrastructură deficitară și spații publice degradate, cu o atractivitate redusă, ceea ce afectează negativ calitatea locuirii și a vieții cetățenilor;</u>	40
	3	<u>O parte dintre numeroasele clădiri de patrimoniu (inclusiv lăcașuri de cult) și cu valoare arhitecturală certă din municipiul Botoșani, cu precădere din centrul istoric al acestuia, sunt degradate și nu sunt incluse în circuitul turistic</u>	38
	4	<u>Numărul mare de clădiri (inclusiv cu statut de monument istoric) nereabilitate și neconsolidate din Centrul Istoric, precum și degradarea spațiilor publice din zona centrală;</u>	35
	5	<u>Existența unor deficiențe în ceea ce privește colectarea deșeurilor municipale (76 de puncte de colectare nemodernizate)</u>	30
	6	<u>Dotarea deficitară cu infrastructură tehnico-edilitară și echipamente publice a noilor zone rezidențiale de la periferia municipiului (Cișmea, Tulbureni, Rediu, Pacea, Dobosari);</u>	30



# AVENSA

## PRIMĂRIA MUNICIPIULUI BOTOȘANI

Piața Revoluției, nr. 1, Botoșani, jud. Botoșani, cod poștal 710236

	7	<u>Valorificarea insuficientă a patrimoniului construit din zona centrului istoric al municipiului (de ex. beciurile, labirinturile din acest areal), precum și starea avansată de degradare a clădirilor aflate în proprietate publică și privată din zonă</u>	28
	8	<u>Existența unor spații verzi necorespunzător amenajate și lipsa unui evidente exacte a tuturor suprafețelor verzi din municipiu</u>	25
	9	<u>Colectarea selectivă și valorificarea deșeurilor municipale se realizează într-o proporție redusă</u>	25
	10	<u>La nivelul municipiului există încă zone și spații publice expuse riscului de infraționalitate și de criminalitate stradală, vulnerabile pentru siguranța cetățeanului, lipsite de sisteme de supraveghere video.</u>	18

Provocările specifice din Art. 7 al Regulamentului FEDR	Ordinea priorității	Probleme de dezvoltare identificate în analiza-diagnostic	Punctajul total obținut la exercițiul de prioritizare (minim = 0, maxim = 50)
Economice	1	<u>Singurul parc industrial existent în municipiu este unul de tip brownfield, cu suprafață relativ redusă, care nu oferă suficiente facilități și flexibilitate pentru toate categoriile de investitori</u>	35
	2	<u>Producătorii agricoli din zona Botoșani nu dispun de un sistem integrat și de o infrastructură adecvată care să le permită valorificarea, marketingul și comercializarea produselor</u>	25



# AVENSA

## PRIMĂRIA MUNICIPIULUI BOTOȘANI

Piața Revoluției, nr. 1, Botoșani, jud. Botoșani, cod poștal 710236

		<u>agroalimentare; unele cartiere din municipiu nu dispun de pietele agroalimentare pentru aprovizionarea populației cu produse agroalimentare proaspete</u>	
3		<u>Numărul redus al circulației turistice în zona transfrontalieră româno-ucraineană-moldovenească</u>	20
4		<u>Infrastructură deficitară de informare și semnalizare turistică</u>	15
5		<u>Lipsa unor micro-piete agroalimentare în zone rezidențiale importante din municipiu (de ex. Bucovina, Cișmea), unde producătorii agricoli din zona periurbană să-și poată comercializa producția;</u>	15
6		<u>Lipsa unor facilități corespunzătoare pentru derularea activităților de comerț cu autovehicule</u>	12
7		<u>Numărul turiștilor, și cu precădere al celor străini, care vizitează municipiul se menține la cote reduse, ca și durata redusă a sejurului turistic acestora, inclusiv ca urmare a accesibilității reduse; promovarea insuficientă a ofertei turistice locale și lipsa unor circuite turistice integrate, care să includă toate obiectivele de la nivel local (centrul istoric, muzeele, instituțiile de spectacol, parcurile, zonele de agrement, evenimentele organizate la nivel local, etc.), dar și regional (zona Bucovinei, a Cernăuțiului);</u>	10
8		<u>Volumul redus al schimburilor comerciale cu parteneri din Republica Moldova și Ucraina, în pofida distanței reduse față de granițe, precum și ponderea scăzută a</u>	10





# AVENSA

**PRIMĂRIA MUNICIPIULUI BOTOȘANI**

Piața Revoluției, nr. 1, Botoșani, jud. Botoșani, cod poștal 710236

		<u>exporturilor de produse cu valoare adăugată ridicată</u>	
9		<u>Slaba dezvoltare a sectorului CDI, în lipsa universităților și a institutelor de cercetare, precum și a transferului tehnologic dintre mediul academic și cel de afaceri;</u>	0
10		<u>Insuficienta colaborare pe orizontală și verticală dintre agenții economici din domiciliu, care îngreunează dezvoltarea unor clustere inovative functionale</u>	0
11		<u>Subutilizarea potentialului agricol din zonă (circa 300 ha de terenuri agricole nu erau utilizate la ultimul recensământ agricol), mai ales în ceea ce privește producția bio/ecologică (lipsa suprafețelor agricole certificate ecologic), precum și rata ridicată de ocupare informală în domeniu</u>	0
12		<u>Lipsa unui brand turistic al municipiului</u>	0
13		<u>Rata reală a șomajului, mai ales în rândul tinerilor sub 25 de ani, depășește media națională, regională și județeană</u>	0

Provocările specifice din Art. 7 al Regulamentului FEDR	Ordinea priorității	Probleme de dezvoltare identificate în analiza-diagnostic	Punctajul total obținut la exercițiul de prioritizare (minim = 0, maxim = 50)
Demografice	1	<u>Numărul de locuri în creșele din municipiu este foarte redus în comparație cu numărul cererilor</u>	25



# AVENSA

## PRIMĂRIA MUNICIPIULUI BOTOȘANI

Piața Revoluției, nr. 1, Botoșani, jud. Botoșani, cod poștal 710236

	2	<u>Rata foarte scăzută a natalității, care nu asigură pe termen mediu și lung rata de înlocuire a populației stabile și mai ales a forței de muncă, numărul vârstnicilor fiind mai ridicat decât cel al tinerilor</u>	15
	3	<u>Concurența la nivel teritorial între aria de polarizare a municipiului Botoșani și cea a municipiului Iași (pol de creștere), dar și polilor de dezvoltare urbană (Suceava, Bacău) sau chiar a centrelor urbane din regiune (de ex. Piatra Neamț);</u>	0
	4	<u>Pondere mai redusă a populației cu studii superioare în raport cu centrele universitare din regiune (Iași, Suceava, Bacău), pe fondul fenomenului de "brain-drain" (migrație a absolvenților de liceu către centrele universitare cu tradiție și a populației cu studii superioare absolvite către alte zone din țară și străinătate).</u>	0
	5	<u>Tendință de scădere și de îmbătrânire a populației municipiului, pe fondul ratei ridicate de migrație externă și internă</u>	0



**C. Prioritizarea nevoilor de dezvoltare de la nivel municipal (grupate pe cele 5 provocări specifice):**

Provocările specifice din Art. 7 al Regulamentului FEDRP	Ordinea priorității	Nevoile de dezvoltare identificate în analiza-diagnostic	Punctajul total obținut la exercițiul de prioritizare (minim = 0, maxim = 50)
Climatice	1	<u>Nevoia de asigurare a accesului populației la infrastructură energetică durabilă</u>	48
	2	<u>Nevoia de sprijinire a transportului în comun și a celui nemotorizat</u>	42
	3	<u>Nevoia de creștere a performanței energetice a clădirilor publice și rezidențiale</u>	40
	4	<u>Nevoia de creștere a mobilității la nivelul municipiului</u>	38
	5	<u>Nevoia de îmbunătățire a</u>	25



		<u>managementului riscurilor</u>	
Sociale	1	<u>Nevoia de reducere a sărăciei și de sprijinire a incluziunii sociale a comunităților dezavantajate / marginalizate</u>	38
	2	Nevoia de asigurare a accesului populației la infrastructură și ofertă de activități culturale și sportive de calitate	35
	3	Nevoia de asigurare a accesului populației la infrastructură și servicii educaționale și de formare de calitate	34
	4	Nevoia de asigurare a accesului populației la infrastructură și servicii sanitare de calitate	30
	5	<u>Nevoia de îmbunătățire a planificării urbane integrate</u>	25
	6	Nevoia de sprijinire a cooperării teritoriale la nivel metropolitan, județean, național și european	24



# AVENSA

## PRIMĂRIA MUNICIPIULUI BOTOȘANI

Piața Revoluției, nr. 1, Botoșani, jud. Botoșani, cod poștal 710236

	7	Nevoia de îmbunătățire a gradului de informatizare al administrației publice locale și de dezvoltare de servicii publice online	18
	8	Nevoia de dezvoltare a resurselor umane din administrație	15
Mediu	1	<u>Nevoia de asigurare a populației cu apă potabilă de calitate, precum și cu servicii de colectare și epurare corespunzătoare a apelor uzate</u>	48
	2	<u>Nevoia de asigurare a conservării și protecției natural și material, a biodiversității și peisajului</u>	36
	3	<u>Nevoia de asigurare a unor spații publice, inclusiv verzi, accesibile, sigure și de calitate</u>	30
	4	Nevoia de asigurare a unui management integrat al deșeurilor	25
Economice	1	<u>Nevoia de dezvoltare a infrastructurii și a serviciilor suport pentru afaceri și inovare</u>	28
	2	Nevoia de valorificare durabilă în scop economic a resurselor turistice	25



# AVENSA

## PRIMĂRIA MUNICIPIULUI BOTOȘANI

Piața Revoluției, nr. 1, Botoșani, jud. Botoșani, cod poștal 710236

<b>Demografice</b>	<b>1</b>	<u>Nevoia de sprijinire a persoanelor și familiilor tinere în vederea stabilirii și ocupării în municipiu</u>	<b>15</b>
--------------------	----------	---	-----------

## Secțiunea II. Analiza SWOT

<b>Contextul teritorial</b>	
<b>PUNCTE TARI</b>	<b>JUSTIFICARE</b>
Rolul de centru polarizator al județului	Municipiul Botoșani este cea mai mare așezare urbană din județul Botoșani și din partea de nord a Moldovei, aria sa de influență fiind de circa 150.000 de locuitori
Riscul scăzut de inundații	Concluzie preluată din Planul de Management a Riscului la Inundații în Bazinul Prut-Bârlad
Ponderea ridicată a terenurilor extravilane cu funcție agricolă	Peste 65% din teritoriul municipiului este acoperit de terenuri agricole
<b>PUNCTE SLABE</b>	<b>JUSTIFICARE</b>
<b>Concurența la nivel teritorial cu aria de polarizare a altor centre urbane</b>	La recensământul din 2011, un număr de peste 5.000 de persoane născute în municipiul Botoșani își aveau reședința în Municipiul Iași, 3.400 în București, iar 1.200 în Suceava



# AVENSA

## PRIMĂRIA MUNICIPIULUI BOTOȘANI

Piața Revoluției, nr. 1, Botoșani, jud. Botoșani, cod poștal 710236

<b>Frecvența ridicată a secetei</b>	Municipiul Botoșani este supus influențelor climatice continentale ale Europei de Est, caracterizat în primul rând prin ariditate vara și ierni reci
<b>OPORTUNITĂȚI</b>	<b>JUSTIFICARE</b>
<b>Statutul de municipiu reședință de județ și apropierea față de granița cu Republica Moldova și Ucraina</b>	Municipiul Botoșani beneficiază, în perioada 2014-2020, de o alocare orientativă de circa 30 mil. Euro în cadrul POR 2014-2020 și este inclus în aria eligibilă a POC RO-MD și POC RO-UA 2014-2020
<b>AMENINȚĂRI</b>	<b>JUSTIFICARE</b>
<b>Existența riscului de manifestare a unor cutremure de suprafață de intensitate medie</b>	Municipiul este amplasat într-o zonă expusă riscului mediu de manifestare a cutremurelor de suprafață
<b>Profilul Demografic</b>	
<b>PUNCTE TARI</b>	<b>JUSTIFICARE</b>
Structură etnică și confesională relativ omogenă	Peste 90% dintre locuitorii municipiului sunt etnici români, de confesiune ortodoxă
Valorile pozitive ale sporului natural	Valoarea sporului natural la nivelul municipiului a fost de +2,4% în anul 2015, în timp ce la nivel județean, regional și național s-au înregistrat valori negative
Ponderea ridicată a populației în vârstă de muncă	Peste 69% dintre locuitorii municipiului aveau în anul 2015 vârsta între 15 și 59 de ani
Rata ridicată de alfabetizare a populației	Ponderea persoanelor analfabete a fost la



## PRIMĂRIA MUNICIPIULUI BOTOȘANI

Piața Revoluției, nr. 1, Botoșani, jud. Botoșani, cod poștal 710236

PUNCTE SLABE	JUSTIFICARE
	ultimul recensământ de sub 0,5%
<b>Tendință de scădere și de îmbătrânire a populației municipiului, pe fondul ratei ridicate de migrație externă și internă</b>	Populația stabilă la recensământul din 2011 a fost mai mică cu 7,1% față de cea din 2002 și cu 15,3% față de cea din 1992. Conform estimărilor INS din anul 2015, tinerii reprezentau 14,2% din populația municipiului, iar vârstnicii 16,9%. În perioada 2007-2015 sporul migratoriu intern și extern a fost negativ, cu valori extrem de scăzute, -6...-9‰/an.
<b>Rata foarte scăzută a natalității</b>	În anul 2014 s-a înregistrat un minim absolut al ratei natalității în municipiul Botoșani, de 8,3‰, sub media județeană și regională
<b>Pondere redusă a populației cu studii superioare în raport cu centrele universitare din regiune și manifestarea fenomenului de "brain-drain"</b>	Doar 17% dintre locuitorii municipiului aveau studii superioare la ultimul recensământ, față de peste 25% în centrele universitare din regiune.
OPORTUNITĂȚI	JUSTIFICARE
Acordarea de stimulente fiscale pentru încurajarea natalității	Parlamentul României a adoptat în 2016 o lege (Legea nr. 66/2016) care prevede creșterea indemnizațiilor pentru creșterea copilului
AMENINȚĂRI	JUSTIFICARE
Migrația populației apte de muncă (atât	Migrația a peste 15% din forța de muncă a





## PRIMĂRIA MUNICIPIULUI BOTOȘANI

Piața Revoluției, nr. 1, Botoșani, jud. Botoșani, cod poștal 710236

persoane înalt calificate cât și necalificate) spre alte centre urbane mai mari sau alte țări.	municipiului în țară și străinătate, concomitent cu scăderea ratei natalității, va avea ca efect pe termen lung deficitul de forță de muncă.
<b>Structura urbană și fondul locativ</b>	
<b>PUNCTE TARI</b>	<b>JUSTIFICARE</b>
Derularea unor proiecte ample de regenerare urbană (centrul istoric, centrul civic)	Centrul Vechi și pietonalele din Centrul Civic au fost reabilitate cu fonduri PHARE și POR 2007-2013, oferind astăzi spații atractive pentru locuitori și vizitatori
Nivelul satisfăcător de dotare al locuințelor cu instalații și dependențe	Peste 90% dintre locuințele din municipiu dispun de instalație de alimentare cu apă, canalizare, electrică, termoficare sau centrală proprie pe bază de gaze naturale.
Reabilitarea termică a unor blocuri de locuințe	Prin programe guvernamentale și din fonduri POR, s-au reabilitat termic 8 blocuri
<b>PUNCTE SLABE</b>	<b>JUSTIFICARE</b>
<b>Lipsa unui Plan Urbanistic General și a unui Regulamentul Local de Urbanism actualizate</b>	Actualul PUG are o vechime de peste 17 ani, față de o perioadă normală de valabilitate de doar 10 ani.
<b>Existența unor cartiere dezavantajate și marginalizate</b>	<b>Cartierul Parcul Tineretului și Zona Industrială sunt, în context local, cartierele dezavantajate/marginalizate, din perspectiva calității infrastructurii urbane, dar și a caracteristicilor socio-economice ale populației</b>



# AVENSA

## PRIMĂRIA MUNICIPIULUI BOTOȘANI

Piața Revoluției, nr. 1, Botoșani, jud. Botoșani, cod poștal 710236

Deficitul de locuințe publice	La nivelul municipiului există peste 1000 de cereri pentru locuințe sociale, care nu pot fi onorate din lipsa fondului locativ.
Numărul mare de monumente istorice și de spații publice din centrul istoric aflate în stare avansată de degradare	Proiectul de reabilitare și revitalizare a centrului istoric derulat în perioada 2007-2013 nu a inclus toată suprafața acestuia și nici toate obiectivele de patrimoniu, cu potențial turistic ridicat (de ex. Casa Sofian, Complexul Armenesc – Biserica din piatră “Sf.Maria”), aflate într-o stare nesatisfăcătoare de conservare.
Dotarea tehnico-edilitară deficitară a noilor zone rezidențiale de la periferia municipiului	Noile zone rezidențiale de la periferie (Cișmea, Tulbureni, Reditu, Pacea, etc.) se confruntă cu probleme precum intercalarea funcțiunilor, juxtapunerea de construcții cu arhitectură diferită, infrastructura tehnico-edilitară și de transport incompletă, gradul redus de deservire cu servicii de interes general etc.
Atractivitatea redusă a marilor ansambluri de locuințe colective construite în perioada comunistă	Spațiile publice din jurul blocurilor sunt degradate, cele verzi sunt neigienizate și ocupate de construcții improvizate (de ex. magazii, chioșcuri), zonele pietonale și aleile sunt degradate, iluminatul public este uzat, locurile de parcare și de joacă pentru copii sunt insuficiente sau deteriorate,



# AVENSA

## PRIMĂRIA MUNICIPIULUI BOTOȘANI

Piața Revoluției, nr. 1, Botoșani, jud. Botoșani, cod poștal 710236

	lipsesc spațiile de socializare, informare, etc.
Lipsa unor puncte de comercializare a produselor agroalimentare în unele zone rezidențiale	Cartierele Bucovina și Pacea nu dispun de piață agroalimentară
Performanța energetică redusă a clădirilor publice și a celor rezidențiale (blocuri)	Eficiența energetică redusă a clădirilor executate din prefabricate mari de beton, cu tehnologia din anii 60-80, face ca cheltuielile cu asigurarea necesarului de energie termică să fie substanțiale.
Numărul mare de clădiri neconsolidate care prezintă risc seismic	17 clădiri din Centrul Istoric și 4 din alte zone sunt expertizate tehnic și încadrate în clasa de risc I și necesită măsuri urgente de consolidare
<b>OPORTUNITĂȚI</b>	<b>JUSTIFICARE</b>
Disponibilitatea fondurilor europene și de la bugetul de stat pentru construcția de locuințe sociale și pentru tineri, precum și pentru consolidarea și reabilitarea termică a blocurilor de locuințe	POR 2014-2020 pune la dispoziție finanțări nerambursabile dedicate reabilitării termice a blocurilor de locuințe, iar programele MDRAP și ANL de expertizare și consolidare a clădirilor cu risc seismic, precum și pentru construcția de locuințe pentru tineri vor fi continuate și în actuala perioadă de programare.
<b>AMENINȚĂRI</b>	<b>JUSTIFICARE</b>
Creșterea numărului de locuințe neocupate	La recensământul din 2011 un procent de 7% din fondul de locuințe era neocupat, mai ales pe fondul fenomenului migrației



## PRIMĂRIA MUNICIPIULUI BOTOȘANI

Piața Revoluției, nr. 1, Botoșani, jud. Botoșani, cod poștal 710236

	externe. Acest fenomen are un impact negativ asupra întreținerii clădirilor, dar și a pieței imobiliare.
Infrastructura de transport	
PUNCTE TARI	JUSTIFICARE
Modernizare Gării CFR Botoșani	Gara a fost reabilitată cu finanțare POS-TRANS, în cuantum de peste 13 mil. lei.
Distanța redusă față de Aeroportul Internațional Suceava	Aeroportul se află la o distanță de 35 km de municipiul Suceava și a beneficiat de fonduri POS-TRANS pentru extindere și modernizare.
Reabilitarea și modernizarea unor artere, zone pietonale și intersecții din municipiu	Municipiul Botoșani a implementat mai multe proiecte cu fonduri POR și PHARE, pentru reabilitarea a peste 20 km de străzi, a mai multe intersecții, reamplasarea stațiilor de tramvai, trasee pentru pietoni și piste de biciclete
Existența unei rețele de transport în comun relativ extinse	Serviciul de maxi-taxi se realizează pe 5 trasee, iar cel de tramvai pe 2 trasee
Elaborarea unui plan de mobilitate	În anul 2015, a fost elaborat un Plan de Mobilitate Urbană Durabilă, o precondiție pentru accesarea finanțărilor nerambursabile pentru proiectele din sfera mobilității.
PUNCTE SLABE	JUSTIFICARE
Ponderea ridicată a străzilor nemodernizate, lipsite de trotuare	Circa 38% dintre străzile din municipiu sunt total sau parțial nemodernizate, lipsite



# AVENSA

## PRIMĂRIA MUNICIPIULUI BOTOȘANI

Piața Revoluției, nr. 1, Botoșani, jud. Botoșani, cod poștal 710236

	de trotuare și piste de biciclete, ceea ce îngreunează accesul în unele cartiere, crește volumul emisiilor de CO2, poluarea fonică și riscul de accidente
Alternativele reduse și neatractive la transportul nemotorizat	Pistele de biciclete recent amenajate în municipiu au o lungime de doar 2,4 km, sunt discontinue și nu asigură deplasarea în siguranță. În municipiu nu există centre de închiriere a bicicletelor și nici pentru educarea bicicliștilor
Deficitul accentuat de locuri de parcare în zona centrală și în marile ansambluri de locuințe colective	În zona Centrului Istoric și a Centrului Civic, frecventată de un număr mare de locuitori și vizitatori, nu există parcări de mari dimensiuni, iar în marile cartiere vehiculele sunt parcate pe trotuare și pe spațiile verzi, limitând mobilitatea și crescând riscul de accidente
Starea proastă a drumurilor naționale și județe din județ	Drumurile naționale și județene care asigură accesul în municipiu (DN 28B, DN 29D, DN29B, DN29C, DJ296, DJ296A) au beneficiat în ultimii ani doar de lucrări de întreținere și reparații, aflându-se într-o stare proastă sau mediocră.
Gradul ridicat de uzură al infrastructurii de transport cu tramvaiul și al materialului rulant	Linia de tramvai are o stare tehnică improprie circulației tramvaielor pe toată lungimea ei (15,8 km) și nu oferă confort și siguranță la viteza comercială redusă,



# AVENSA

## PRIMĂRIA MUNICIPIULUI BOTOȘANI

Piața Revoluției, nr. 1, Botoșani, jud. Botoșani, cod poștal 710236

	<p>nefiind atractivă publicului călător. Gradul de uzură se situează între 60 și 80% pe tot traseul, iar lucrările de extindere ale rețelei în zonele intens locuite au fost sistate de peste 20 de ani. Materialul rulant este, la rândul său, foarte uzat, având o vechime de peste 30 de ani</p>
<p>Congestia ridicată a traficului pe arterele principale</p>	<p>Lipsa unui sistem de management al traficului face ca principalele artere din municipiu să aibă capacitatea de transport depășită la orele de vârf, conducând la emisii importante de CO<sub>2</sub>, poluare fonică și risc de accidente.</p>
<p>Insuficienta integrare între transportul public local și cel periurban, județean și inter-județean</p>	<p>Operatorii de transport în comun care asigură legătura cu alte localități din județ și din țară au stații în diferite zone din municipiu, care nu sunt corelate spațial cu cele ale operatorilor de transport public municipal. În plus, amplasarea acestor stații pe arterele principale accentuează congestia traficului și crește riscul de accidente.</p>
<p>Lipsa unui sistem de transport în comun la nivel metropolitan, ecologic.</p>	<p>Serviciile de transport către localitățile din zona metropolitană sunt asigurate de către diferiți operatori privați, care nu au integrate graficele de transport și prețurile cu cei din interiorul orașului, în lipsa unei autorități metropolitane de transport.</p>



# AVENSA

## PRIMĂRIA MUNICIPIULUI BOTOȘANI

Piața Revoluției, nr. 1, Botoșani, jud. Botoșani, cod poștal 710236

<b>OPORTUNITĂȚI</b>	<b>JUSTIFICARE</b>
Modernizarea axelor prioritare TEN-T rutiere, feroviare și aeriene.	Implementarea proiectelor de autostrăzi, drumuri expres și TransRegio (de ex Târgu-Mureș-Pășcani-Iași-Ungheni, Pășcani-Suceava-Siret, Suceava-Bistrița, Pășcani-București etc.), de reabilitare a căilor ferate și de modernizare și extindere a aeroporturilor din zona de nord a Moldovei va avea ca efect creșterea accesibilității în zona Botoșani.
<b>AMENINȚĂRI</b>	<b>JUSTIFICARE</b>
Creșterea parcului auto și suprasolicitarrea infrastructurii de transport	Numărul de autovehicule înmatriculate în municipiu a crescut cu 15% în perioada 2007-2015, iar prognozele PMUD previzionează o rată anuală de creștere de 2-4% pentru orizontul 2023.
<b>Infrastructura tehnico-edilitară</b>	
<b>PUNCTE TARI</b>	<b>JUSTIFICARE</b>
Derularea unui proiect POS MEDIU pentru extinderea și reabilitarea parțială a infrastructurii de apă și apă uzată	Prin proiectul „Extinderea și modernizarea sistemelor de alimentare cu apă și canalizare-epurare a apelor uzate în Județul Botoșani”, co-finanțat din Programul Operațional Sectorial Mediu 2007-2013, în valoare de 102 milioane de Euro, au fost reabilite și extinse sistemele de apă și canalizare din aglomerările Botoșani și Cătămărești



## PRIMĂRIA MUNICIPIULUI BOTOȘANI

Piața Revoluției, nr. 1, Botoșani, jud. Botoșani, cod poștal 710236

Calitatea ridicată a infrastructurii și a serviciilor de telecomunicații	Operatorii privați de telecomunicații au realizat investiții considerabile în rețele și servicii, oferind inclusiv tehnologia 4G.
Modernizarea sistemului de termoficare de la nivelul municipiului	Circa 40% dintre locuințele din municipiu sunt conectate la rețeaua centralizată de termoficare, care a beneficiat până în prezent de investiții de 23 mil. Euro, din fonduri guvernamentale și europene (POS MEDIU)
<b>PUNCTE SLABE</b>	<b>JUSTIFICARE</b>
Lipsa rețelei de alimentare cu apă și canalizare în anumite zone din municipiu și uzura avansată a rețelelor existente	Peste 5% din locuințele din municipiu nu dispun de instalație de alimentare cu apă și canalizare sau au sisteme proprii, care generează probleme de mediu și de sănătate. Pe 44, respectiv 104 străzi nu există (total sau parțial) rețele de apă și canalizare, iar o parte dintre cele existente au un grad avansat de uzură, generând pierderi și riscuri de mediu.
Existența unor zone publice cu risc ridicat de criminalitate și infraționalitate ridicată care nu sunt supravegheate video	Municipiul dispune de un sistem de supraveghere video realizat cu fonduri POR, cu 57 de camere video în 31 de locații, conectate la un centru unic de comandă, care acoperă însă doar o mică parte din municipiu, în condițiile în care rata criminalității a crescut în perioada 2007-2015.





# AVENSA

## PRIMĂRIA MUNICIPIULUI BOTOȘANI

Piața Revoluției, nr. 1, Botoșani, jud. Botoșani, cod poștal 710236

Lipsa rețelei de distribuție a gazelor naturale în anumite cartiere și uzura rețelei de distribuție existente	Circa 10% dintre locuințele din municipiu nu beneficiază de încălzire centralizată, utilizând combustibili solizi pentru încălzire, o sursă importantă de emisii de CO2. Pe 58 de străzi nu există (total sau parțial) rețele de distribuție a gazelor naturale.
Insuficiența extensivă și eficiența energetică redusă a sistemului de iluminat public din municipiu	Sistemul de iluminat public din municipiu este unul uzat fizic și moral, corpurile de iluminat având o vechime medie de 10 ani și generând costuri ridicate cu energia și întreținerea. În altă ordine de idei, 4% din străzile din municipiu nu beneficiază de iluminat public.
Scăderea numărului de apartamente conectate la sistemul centralizat de termoficare și uzura unor componente ale acestuia	Din cele peste 30.000 de apartamente conectate la sistemul centralizat de termoficare în anul 1989, în prezent mai există circa 11.000, în timp ce 47% dintre gospodăriile și-au instalat centrale termice proprii pe bază de gaze naturale. Sistemul de termoficare se confruntă cu unele probleme legate de uzura rețelei secundare, a punctelor termice, a sistemelor de pompare, a modulelor termice, lipsa surselor complementare, a distribuției pe verticală etc.
Gradul insuficient de valorificare a resurselor	În zona municipiului există potențial ridicat



## PRIMĂRIA MUNICIPIULUI BOTOȘANI

Piața Revoluției, nr. 1, Botoșani, jud. Botoșani, cod poștal 710236

de energie regenerabilă de la nivel local	pentru energia solară, eoliană, biomasă etc., dar numărul proiectelor private de valorificare a acestuia este foarte mic. Investițiile publice din domeniu lipsesc, deși există nevoia de asigurare a unor surse complete la nivelul sistemului de termoficare, iluminat public etc. Municipiul nu dispune de un master plan energetic care să planifice utilizare eficientă a acestor resurse.
Lipsa unui sistem de canalizație subterană pentru cabluri	Majoritatea liniilor electrice și de telecomunicații din municipiu sunt de tip aerian, fiind vulnerabile la condițiile meteo extreme (de ex. furtuni) și inestetice.
<b>OPORTUNITĂȚI</b>	<b>JUSTIFICARE</b>
Dezvoltarea sectorului tehnologiei informațiilor și comunicațiilor și creșterea numărului de utilizatori ai Internetului.	Estimările INS pentru anul 2016 indică faptul că penetrarea internetului la nivel național a ajuns la 69,7% din totalul persoanelor cu vârsta de 16-74 ani, trend care putem estima că s-a înregistrat și la nivel municipal
<b>AMENINȚĂRI</b>	<b>JUSTIFICARE</b>
Creșterea prețului suportat de populație și agenți economici la utilități, mai ales la gazele naturale	Piața gazelor naturale a fost liberalizată treptat începând din anul 2000, ceea ce a condus la creșterea prețului acestora pentru populație și agenți economici (de circa 6 ori, în termeni nominali, în perioada 2001-



# AVENSA

## PRIMĂRIA MUNICIPIULUI BOTOȘANI

Piața Revoluției, nr. 1, Botoșani, jud. Botoșani, cod poștal 710236

	2014, față de o creștere de numai 2,8 ori pentru energia termică), cei mai afectați fiind cei care au renunțat la sistemul centralizat de termoficare în favoarea centralelor individuale.
<b>Economie</b>	
<b>PUNCTE TARI</b>	<b>JUSTIFICARE</b>
Ponderea ridicată a sectorului IMM	Sectorul IMM de la nivelul municipiului Botoșani concentrează peste 99% din totalul firmelor, dintre care peste 85% dintre întreprinderi au mai puțin de 10 salariați.
Existența unor avantaje competitive și aglomerări industriale (textile-confecții, alimente și băuturi, echipamente electrice și electronice)	Din perspectiva numărului de întreprinderi, cele mai multe firme sunt din industria alimentară, industria textilă și a confecțiilor, prelucrarea lemnului și mobilă. Din perspectiva cifrei de afaceri realizate, se remarcă ponderea foarte ridicată a industriei de textile și confecții (45% din total producție industrială), dar și a celei alimentare și de echipamente electrice și electronice.



# AVENSA

## PRIMĂRIA MUNICIPIULUI BOTOȘANI

Piața Revoluției, nr. 1, Botoșani, jud. Botoșani, cod poștal 710236

Dezvoltarea comerțului modern	În ultimii ani, au fost deschise un mall (UVERTURA), un centru comercial de mari dimensiuni (BSC) și unități comerciale ale unor rețele internaționale cum ar fi: CARREFOUR, LIDL, PROFI, KAUFLAND etc.
Existența unui potențial agricol ridicat (terenuri fertile)	Existența a peste 2.700 de hectare de teren agricol în extravilanul municipiului
Existența unui capacități ridicate de stocare a cerealelor	La nivelul municipiului există silozuri și magazii cu o capacitate totală de peste 40.000 de tone
Interesul ridicat al companiilor private pentru structurile de sprijinire a afacerilor existente	Incubatorul de afaceri din Botoșani are un grad de ocupare de 100%
<b>PUNCTE SLABE</b>	<b>JUSTIFICARE</b>
Lipsa unui parc industrial cu funcțiuni și servicii complexe de sprijinire a afacerilor	Parcul Industrial Botoșani oferă doar spații de tip brownfield care nu sunt adecvate pentru toate tipurile de investitori, fiind necesare facilități de mari dimensiuni, inclusiv de tip greenfield.
Slaba dezvoltare a infrastructurii și a serviciilor de CDI	Un procent de doar 0,02% din PIB județean a fost alocat pentru activități de CDI, unul dintre cele mai scăzute procente din țară. Lipsa universităților și a centrelor / institutelor de cercetare, precum și a infrastructurii de transfer tehnologic.



# AVENSA

## PRIMĂRIA MUNICIPIULUI BOTOȘANI

Piața Revoluției, nr. 1, Botoșani, jud. Botoșani, cod poștal 710236

Slaba dezvoltare a spiritului asociativ în rândul mediului de afaceri și insuficienta colaborarea pe orizontală și verticală între aceștia	Deși la nivel regional există 8 clustere, o singură firmă din Botoșani este parte a unei asemenea structuri din industria textilă.
Lipsa unor ferme agricole și zootehnice de mari dimensiuni	Mărimea medie a unei exploatații agricole din municipiu este de 1,11 hectare și este mai mică decât media județeană și regională. Circa 300 ha de teren agricol erau neutilizate la ultimul recensământ agricol, iar suprafețele certificate bio lipseau. Peste 2.000 de locuitori ai municipiului lucrau informal în agricultură.
Lipsa infrastructurii adecvate pentru marketingul și comercializarea produselor agroalimentare	În municipiul Botoșani nu funcționează centre moderne pentru colectarea și depozitarea frigorifică a produselor agroalimentare furnizate de micii producători din zona periurbană, iar în unele cartiere mari nu există piețe agroalimentare.
Lipsa unui târg auto modern	Deși se află într-o zonă de graniță și numărul înmatriculărilor de vehicule second-hand a crescut cu 58% în perioada 2007-2015, municipiul nu dispune de un târg auto modern.
Slaba dezvoltare a relațiilor economice și comerciale transfrontaliere și ponderea redusă a exporturilor cu valoare adăugată ridicată	Operatorii economici din Republica Moldova și Ucraina nu se numără printre principalii 5 parteneri comerciali externi, respectiv investitori din județul Botoșani.



# AVENSA

## PRIMĂRIA MUNICIPIULUI BOTOȘANI

Piața Revoluției, nr. 1, Botoșani, jud. Botoșani, cod poștal 710236

	83% dintre exporturile județului sunt reprezentate de produse textile, realizate preponderent în sistem lohn.
Rata reală ridicată a șomajului în rândul tinerilor	Deși rata oficială a șomajului era de 1,5% în 2016, recensământul din 2011 indică o rată reală de peste 10% a șomajului în rândul populației active, peste media județeană, regională și națională, mai accentuată în rândul tinerilor cu vârsta de până la 25 de ani (peste 30%).
<b>OPORTUNITĂȚI</b>	<b>JUSTIFICARE</b>
Îmbunătățirea accesului firmelor autohtone pe piața ex-sovietică	Rusia este cel de-al nouălea partener comercial al României la export, cu o pondere de 2,8%, în creștere continuă în ultimii ani, până la circa 2 md. dolari/an. De asemenea, România este principalul partener comercial al Republicii Moldova, înlocuind Federația Rusă în acest clasament în ultimii ani. Exporturile către Ucraina sunt mult mai reduse, de sub 1 md. dolari/an, dar cu potențial mare de creștere.
Creșterea atractivității mediului de afaceri autohton pentru investitorii străini	După ce au fost puternic afectate de criza globală și au atins un minim istoric în perioada 2011-2012, investițiile străine au atins un maxim al ultimilor 6 ani în 2015, tendința fiind una crescătoare, conform datelor BNR



# AVENSA

## PRIMĂRIA MUNICIPIULUI BOTOȘANI

Piața Revoluției, nr. 1, Botoșani, jud. Botoșani, cod poștal 710236

Sprijinirea spiritului asociativ, mai ales în agricultură. Dezvoltarea clusterelor de la nivel regional.	La nivel regional au fost înființate deja înființate 8 structuri de tip cluster, la care se adaugă un cluster național cu reprezentanță regională. În domeniul agricol, există deja peste 100 de grupuri de producători recunoscute, numărul lor fiind în creștere.
<b>AMENINȚĂRI</b>	<b>JUSTIFICARE</b>
Orientarea investitorilor străini și autohtoni către piețele emergente cu potențial ridicat de creștere.	Unele companii prezente la nivel local lucrează deja cu fabrici partenere din Ucraina și Republica Moldova (de ex. Grupul FORMENS).
Sprijin guvernamental insuficient pentru dezvoltarea sectorului IMM.	Județul Botoșani ocupă unul dintre ultimele 10 locuri la nivel național din perspectiva numărului de SRL-D-uri înființate (337 în anul 2016, conform ONRC), dar și la societăți înființate de studenți (313). De asemenea, nicio companie din județ nu a beneficiat de ajutor de stat pentru realizarea de investiții.
<b>Mediu</b>	
<b>PUNCTE TARI</b>	<b>JUSTIFICARE</b>
Calitatea satisfăcătoare a apelor de suprafață, freatice, subterane și a apei potabile	Conform monitorizării realizate de APM și DSP, apele de suprafață, freatice, subterane și potabile au înregistrat o stare bună din perspectiva elementelor biologice, fizico-chimice și a poluanților specifici.



# AVENSA

## PRIMĂRIA MUNICIPIULUI BOTOȘANI

Piața Revoluției, nr. 1, Botoșani, jud. Botoșani, cod poștal 710236

Calitatea satisfăcătoare a aerului	În anul 2015, indicatorii privind calitatea aerului (dioxid de azot, oxizi de azot, dioxid de sulf, amoniac, pulberi sedimentale, monoxid de carbon, benzen) au înregistrat valori bune, nefiind înregistrate depășiri ale concentrației maxime admisibile la niciun poluant.
Scăderea volumului de ape uzate insuficient epurate	Volumul apelor uzate evacuate a scăzut considerabil în municipiul Botoșani, pe fondul restrângerii unor activități economice, a contorizării consumului de apă în gospodăriile populației, dar și a investițiilor semnificative în conformarea la cerințele de mediu.
Existența unei stații de monitorizare automată a calității aerului	APM realizează monitorizarea calității aerului cu o stație automată de fond urban amplasată în centrul municipiului.
Reabilitarea și modernizarea unor parcuri	În perioada de programare anterioară, au fost reabilitate Parcurile "Mihai Eminescu" și "Curcubeului", cu o finanțare de la Administrația Fondului de Mediu și de la bugetul local, și au fost modernizate celelalte spații verzi din municipiu (Central/Primăriei, Sucevei, Junior, Tineretului), în cadrul unui proiect inclus în Planul Integrat de Dezvoltare Urbană, cofinanțat din Programul Operațional





# AVENSA

## PRIMĂRIA MUNICIPIULUI BOTOȘANI

Piața Revoluției, nr. 1, Botoșani, jud. Botoșani, cod poștal 710236

	Regional 2007-2013
Existența unor puncte speciale pentru colectarea deșeurilor reciclabile	În Municipiul Botoșani s-a implementat colectarea separată a deșeurilor verzi din serviciile municipale, a fracțiilor biodegradabile din piața agroalimentară și din gospodăriile populației și depozitarea lor pe platforma de compostare din incinta depozitului de deșeuri.
Existența unui depozit ecologic de deșeuri și a unor echipamente moderne de colectare și transport a acestora	Depozitul ecologic de la Stăuceni a fost finalizat la sfârșitul anului 2013 și este dotat cu un compactor pentru creșterea densității deșeurilor, un sistem de tratare a levigatului, un sistem modern de evacuare a gazelor, precum și de o stație de sortare care va deservi întreg județul.
Lipsa siturilor contaminate istoric	În județ există un număr de doar 5 situri potențial poluate, foste depozite de produse petroliere, care nu ridică probleme majore de mediu.
<b>PUNCTE SLABE</b>	<b>JUSTIFICARE</b>
Deficitul de spații verzi de calitate, mai ales în marile ansambluri de blocuri	Circa o treime din totalul spațiilor verzi din municipiul Botoșani se află în administrarea celor 101 asociații de proprietari, acestea fiind, în general, spațiile din jurul blocurilor de locuințe. Multe dintre aceste spații verzi se află într-o stare avansată de degradare, fiind



# AVENSA

## PRIMĂRIA MUNICIPIULUI BOTOȘANI

Piața Revoluției, nr. 1, Botoșani, jud. Botoșani, cod poștal 710236

	netoaleate, ocupate de construcții provizorii sau de mașini parcate neregulamentar.
Lipsa punctelor de colectare a deșeurilor îngropate	Platformele de colectare a deșeurilor sunt de suprafață și generează poluare olfactivă, nefiind corespunzător protejate, fiind necesară îngroparea acestora
Gradul redus de colectare selectivă și valorificare a deșeurilor reciclabile	Dintre deșeurile menajere colectate de operatorul de salubritate în anul 2014, doar 18% au fost colectate selectiv și valorificate, restul fiind depozitate.
Volumul ridicat al emisiilor de CO2 și al poluării fonice generate de traficul auto	Circa 60% dintre emisiile de noxe sunt generate de sectorul transportului, iar nivelul poluării fonice depășește, conform hărții de zgomot recent realizate, pragurile maxim admise pe mai multe străzi.
Existența unor fenomene naturale și antropice de degradare a solurilor și existența multor suprafețe de tip brownfield	La nivelul municipiului se manifestă următoarele forme de degradare a solurilor: eroziune, alunecări de teren, inundabilitate, acidifiere, compactare, deficit de elemente nutritive, exces de umiditate ș.a. Alunecările de teren în valuri s-au manifestat pe o suprafață de 167 ha de pe teritoriul municipiului, cel mai recent în zona fostului Poligon.
Uzura sistemului de avertizare a populației în situații de urgență și lipsa unor hărți de risc	Infrastructura de avertizare a populației în caz de urgență (sirene mecanice și



# AVENSA

## PRIMĂRIA MUNICIPIULUI BOTOȘANI

Piața Revoluției, nr. 1, Botoșani, jud. Botoșani, cod poștal 710236

	electronice, radio transmițătoare etc.) este învechită și insuficientă, unele echipamente fiind vechi de peste 30 de ani. Nu există hărți de risc pentru alunecările de teren.
<b>OPORTUNITĂȚI</b>	<b>JUSTIFICARE</b>
Creșterea investițiilor publice și private pentru protecția mediului	Cheltuielile cu protecția mediului realizate de entitățile publice și private din România au ajuns la 16.355 mil. lei, în 2014, identice cu cele din anul 2008, în pofida crizei globale. Producătorii privați nespecializați au crescut aceste investiții cu 35%.
<b>AMENINȚĂRI</b>	<b>JUSTIFICARE</b>
Accentuarea schimbărilor climatice	Temperatura medie anuală a aerului măsurată la Stația Meteo Botoșani s-a situat, în intervalul 2011-2015, între 9,9 și 11,4 grade Celsius, valori situate peste normala climatologică de 9,2 grade
<b>Turism</b>	
<b>PUNCTE TARI</b>	<b>JUSTIFICARE</b>
Patrimoniul cultural bogat, de interes național	Patrimoniul cultural al municipiului este unul foarte bogat și cuprinde obiective de patrimoniu construit (128), un centru istoric foarte bine conservat, oferta instituțiilor culturale locale etc.
Numărul mare de clădiri monument istoric și cu o arhitectură valoroasă (centrul istoric)	În municipiu există un număr de 19 monumente istorice de interes național,



# AVENSA

## PRIMĂRIA MUNICIPIULUI BOTOȘANI

Piața Revoluției, nr. 1, Botoșani, jud. Botoșani, cod poștal 710236

	precum și numeroase obiective de interes local, concentrate mai ales în zona centrului istoric.
Existența unor instituții culturale de prestigiu (teatre, muzee, biblioteci, etc.)	În municipiu funcționează un teatru dramatic, unul de păpuși, o filarmonică, o bibliotecă județeană, diferite muzee și case memoriale – cu o ofertă foarte bogată de evenimente.
Potențial ridicat de dezvoltare a turismului cultural, religios, de agrement, de afaceri, a agroturismului.	Resursele turistice naturale și culturale de la nivelul municipiului sunt favorabile dezvoltării turismului cultural, religios, de agrement, de afaceri și agroturismului.
Dezvoltarea și diversificarea infrastructurii și a ofertei de servicii de cazare și de alimentație publică	Numărul de unități de cazare din municipiul a crescut de la 6 la 11 în perioada 2007-2016, iar capacitatea acestora a crescut de circa 2,5 ori.
Existența unui Centru Național de Informare și Promovare Turistică	La nivelul municipiului a fost finalizată implementarea proiectului “Crearea Centrului Național de Informare și Promovare Turistică Botoșani” (CNIPT), co-finanțat din FEDR, prin POR 2007-2013, cu o valoare de circa 600.000 lei.
<b>PUNCTE SLABE</b>	<b>JUSTIFICARE</b>
Existența unor construcții de patrimoniu aflate într-o stare avansată de degradare	Unele monumente istorice din municipiul Botoșani (de ex. Biserica ”Sf. Gheorghe”, Biserica Armenească ”Sf. Treime”) se află într-un stadiu avansat de degradare, chiar în



# AVENSA

## PRIMĂRIA MUNICIPIULUI BOTOȘANI

Piața Revoluției, nr. 1, Botoșani, jud. Botoșani, cod poștal 710236

	risc de prăbușire
Insuficienta valorificare a patrimoniului din zona centrului istoric (de ex. beciuri, labirinturi medievale etc.) în scop turistic	Beciurile boltite și labirinturile din perioada medievală nu sunt amenajate pentru vizitare și găzduirea de activități culturale diverse.
Numărul mic de sosiri și înnoptări turistice, precum și durata redusă a sejurului vizitatorilor	În unitățile de cazare din municipiu se cazează anual între 20 și 30.000 de turiști, majoritatea români, iar durata medie a sejurului este de sub 2 nopți/turist.
Promovarea deficitară a potențialului turistic local și lipsa unor trasee turistice integrate	Spre deosebire de zona Bucovinei, municipiul Botoșani nu este intens promovat pe piața externă și internă, prin materiale promoționale, publicitate online, participarea la târguri și expoziții de profil, evenimente culturale de amploare etc.
Lipsa unui brand turistic local	Municipiul Botoșani nu dispune de un brand turistic local, care să stea în centrul unei strategii de dezvoltare și promovare a turismului.
Infrastructura deficitară de informare și semnalizare turistică	Peste 50% dintre monumentele din municipiu nu sunt corespunzător semnalizate, nu există info-kiosk-uri pentru vizitatori cu acces la Internet, iar traseele pentru aceștia nu sunt corespunzător marcate și semnalizate.



# AVENSA

## PRIMĂRIA MUNICIPIULUI BOTOȘANI

Piața Revoluției, nr. 1, Botoșani, jud. Botoșani, cod poștal 710236

Lipsa unui târg turistic transfrontalier	Schimburile de turiști dintre Botoșani și regiunile învecinate din Ucraina și Republica Moldova sunt ne semnificative (sub 10% din totalul turiștilor străini cazați), una dintre cauze fiind slaba promovare a ofertei turistice a acestor regiuni, de ex. sub forma unui târg transfrontalier de profil.
<b>OPORTUNITĂȚI</b>	<b>JUSTIFICARE</b>
Valorificarea și promovarea potențialului turistic al regiunii; creșterea numărului de turiști care vizitează România și regiunea.	La nivelul regiunii Nord-Est există deja mai multe inițiative pentru dezvoltarea și promovarea turismului regional, precum înființarea asociației APT Bucovina, derularea proiectului ECOTUR, elaborarea de către ADR a unui Plan Regional de Acțiune pentru Turism în perioada anterioară de programare etc.
<b>AMENINȚĂRI</b>	<b>JUSTIFICARE</b>
Promovarea insuficientă și ineficientă a României ca destinație turistică pe plan extern	Numărul turiștilor străini care au vizitat România s-a menținut la mai puțin de 25% din totalul celor cazați în unitățile de tip hotelier de la nivel național, de-a lungul întregului interval de timp 2007-2014, iar durata sejurului acestora nu depășește 2,5 zile, una dintre cauze fiind promovarea insuficientă sau ineficientă pe plan extern.
<b>Servicii Sociale</b>	



# AVENSA

## PRIMĂRIA MUNICIPIULUI BOTOȘANI

Piața Revoluției, nr. 1, Botoșani, jud. Botoșani, cod poștal 710236

<b>PUNCTE TARI</b>	<b>JUSTIFICARE</b>
Numărul relativ mare de furnizori de servicii sociale, publici și privați	În municipiul Botoșani își desfășoară activitatea mai mulți furnizori publici (DGASPC, SPLAS, Penitenciarul) și privați de servicii sociale (fundații, asociații, parohii)
Investițiile realizate în infrastructura de servicii sociale de la nivel local	Mai multe centre sociale din municipiu au beneficiat de finanțări PHARE și POR pentru extindere, modernizare și dotare (de ex. Centrul social din zona Parcul Tineretului, Centrul de Plasament ”Prietenia”, Centrul de integrare și recuperare școlară etc.).
Existența unei direcții în cadrul Primăriei care asigură servicii complexe pentru persoanele supuse riscului de excluziune socială	Serviciul Public Local de Asistență Socială este, alături de DGASPC Botoșani, cel mai important furnizor public de servicii sociale, administrând o cantină socială, un centru social de urgență, un serviciu de îngrijire la domiciliu, un centru de zi pentru copii și o creșă.
<b>PUNCTE SLABE</b>	<b>JUSTIFICARE</b>
Deficitul de locuințe publice de la nivel local	La nivelul municipiului există peste 1.000 de cereri de locuințe sociale și pentru tineri care nu pot fi onorate
Numărul foarte mic de locuri în creșe raportat la numărul de copii	Creșa din municipiu are o capacitate de maxim 75 de locuri, la un număr de copii de vârstă antepreșcolară de circa 3.000.



## PRIMĂRIA MUNICIPIULUI BOTOȘANI

Piața Revoluției, nr. 1, Botoșani, jud. Botoșani, cod poștal 710236

Numărul ridicat al persoanelor expuse riscului de excluziune socială și al beneficiarilor de prestații sociale raportat la capacitatea infrastructurii de servicii sociale	La nivel local există peste 3.500 de persoane cu handicap, 400 de asistenți personali, părinți și reprezentanți legali ai persoanelor cu handicap, 11.000 de persoane vârstnice, 1.300 de persoane de etnie romă etc. care beneficiază de diferite forme de prestații sociale.
Riscul ridicat de excluziune de pe piața muncii a unor grupuri dezavantajate și slaba dezvoltare a sectorului economiei sociale	28% din populația municipiului trăiește în zone urbane dezavantajate din perspectiva ocupării, în timp ce structurile existente de economie socială oferă doar 10 locuri de muncă.
<b>OPORTUNITĂȚI</b>	<b>JUSTIFICARE</b>
Elaborarea și implementarea de politici coerente la nivel național în domeniul incluziunii sociale	În anul 2015, Guvernul României a adoptat Strategia Națională privind Incluziunea Socială și Reducerea Sărăciei 2014-2020, inclusiv Planul Strategic de Acțiuni.
<b>AMENINȚĂRI</b>	<b>JUSTIFICARE</b>
Creșterea șomajului pe termen lung, mai ales în rândul tinerilor.	La recensământul din 2011, peste 30% din populația activă a municipiului cu vârsta de 16-24 de ani a declarat că este în căutarea unui loc de muncă.
<b>Educație</b>	
<b>PUNCTE TARI</b>	<b>JUSTIFICARE</b>
Atractivitatea liceelor din municipiu pentru elevii din mediul rural	Liceele din municipiu atrag anual circa 1.000 de absolvenți de gimnaziu din





# AVENSA

## PRIMĂRIA MUNICIPIULUI BOTOȘANI

Piața Revoluției, nr. 1, Botoșani, jud. Botoșani, cod poștal 710236

	celelalte localități ale județului.
Investițiile realizate în infrastructura educațională de la nivel local	Mai multe școli generale și ateliere școlare au beneficiat de fonduri POR și PHARE pentru reabilitare, modernizare și dotare.
Oferta educațională, publică și privată, diversificată de la nivel local	Colegiile și liceele din municipiu oferă peste 40 de specializări din domeniul real, uman, tehnic, servicii etc., iar filiale universităților oferă, la rândul lor, diferite specializări.
Performanțele bune ale elevilor la olimpiade și concursuri județele și naționale	Elevii din municipiu au obținut anual rezultate remarcabile la olimpiadele și concursurile școlare din țară și străinătate.
Existența mai multor extensii universitare	La nivelul municipiului Botoșani există și patru filiale ale Universităților “Petre Andrei” Iași, “Danubius” Galați, “Gr. T. Popa” Iași (Colegiul Medical Universitar) și “Spiru Haret” București.
<b>PUNCTE SLABE</b>	<b>JUSTIFICARE</b>
Deficitul de infrastructură sportivă școlară	La nivelul municipiului există doar 23 de săli de sport pentru 27 de școli și licee.
Infrastructura și dotarea deficitară a unor unități de învățământ	Numărul de elevi/sală de clasă depășește media județeană, regională și națională, numărul de laboratoare și ateliere școlare este redus, la fel ca și cel al sălilor și terenurilor de sport. În plus, majoritatea unităților de învățământ necesită lucrări suplimentare de dotare, modernizare,



## PRIMĂRIA MUNICIPIULUI BOTOȘANI

Piața Revoluției, nr. 1, Botoșani, jud. Botoșani, cod poștal 710236

	reabilitare, eficientizare energetică etc.
Numărul redus al persoanelor care participă la programe de formare profesională continuă	Doar 13% din populația activă din municipiu a beneficiat de programe de formare continuă în perioada 2013-2017.
Insuficienta adaptare a ofertei educaționale la cerințele mediului de afaceri	Numărul de elevi înscriși în învățământul profesional a scăzut la jumătate după 2007, în timp ce numărul elevilor de liceu a rămas relativ constant, deși industria prelucrătoare e încă ramura care ocupă peste 23% din forța de muncă locală. Pe de altă parte, un singur liceu din municipiu are specializare industrie textilă, ramura care asigură jumătate din locurile de muncă din industrie la nivel local.
Lipsa unor programe adecvate de nutriție pentru elevi	Peste 2.700 de copii din județul Botoșani, cu vârsta până la 14 ani, suferă de anemie, rahitism sau obezitate, boli la care alimentația este un factor decisiv.
Insuficienta dezvoltare a unor competențe în rândul cadrelor didactice din municipiu	Nevoile de formare ale personalului didactic sunt continue și tot mai diversificate, în contextul diferitelor reforme din educație, depășind capacitatea serviciilor furnizate de Casa Corpului Didactic.
Riscul ridicat de abandon școlar în rândul copiilor și tinerilor proveniți din anumite grupuri defavorizate	Rata de abandon în învățământul liceal, profesional și postliceal a fost de 4,2% în 2015, peste mediile națională – 3,5% și



## PRIMĂRIA MUNICIPIULUI BOTOȘANI

Piața Revoluției, nr. 1, Botoșani, jud. Botoșani, cod poștal 710236

	regională – 3,7%
Rata scăzută de promovabilitate în unele licee cu profil tehnologic și vocațional	Unele instituții de învățământ din municipiu au înregistrat performanțe mult sub medie la examenul de Bacalaureat (de ex. Liceul cu Program Sportiv, Liceul ”Dimitrie Negreanu”, ”Elie Radu”, ”Petru Rareș”, Liceul Tehnologic de Cooperație și Centrul de Studii ”Ștefan cel Mare și Sfânt”)
Insuficienta utilizare a instrumentelor TIC în procesul educațional	Unitățile de învățământ din municipiu nu folosesc table interactive, manuale digitale, platforme de acces online la cursuri, evaluări și note, sisteme de comunicare online între instituții, utilizarea soluții multimedia în procesul de predare etc.
<b>OPORTUNITĂȚI</b>	<b>JUSTIFICARE</b>
Creșterea interesului populației pentru învățământul tehnic și profesional și pentru FPC	În perioada 2011-2015, conform datelor INS, numărul de elevi înscriși în școlile profesionale din România a crescut de peste 5 ori.
Creșterea gradului de implicare a mediului privat și non-guvernamental în furnizarea de servicii educaționale	În municipiul Botoșani există 4 unități de învățământ privat
<b>AMENINȚĂRI</b>	<b>JUSTIFICARE</b>
Desființarea unor unități de învățământ	Rata natalității de la nivel național, regional, județean și local a atins în anul



## PRIMĂRIA MUNICIPIULUI BOTOȘANI

Piața Revoluției, nr. 1, Botoșani, jud. Botoșani, cod poștal 710236

	2014 valori minime istorice, ceea ce va conduce, împreună cu fenomenul migrației interne și externe, la continuarea scăderii efectivelor de populație școlară și la necesitatea restructurării rețelei de unități școlare.
Accentuarea deficitului de cadre didactice calificate	Nivelul scăzut de salarizare din educație, mai ales pentru cei proaspăt intrați în sistemul public, conduce la reducerea interesului tinerilor absolvenți calificați pentru ocuparea posturilor din domeniu. La nivelul județului Botoșani, 22% dintre normele didactice aferente anului 2015 erau acoperite de suplinitori și pensionari.
<b>Sănătate</b>	
<b>PUNCTE TARI</b>	<b>JUSTIFICARE</b>
Dezvoltarea sectorului medical privat	Numărul de unități medicale private a crescut continuu, în perioada 2007-2015, fiind deschise noi cabinete medicale, stomatologice, laboratoare de analize, de tehnică dentară, farmacii etc., iar numărul de medici din acest sistem a crescut de 6 ori.
Oferta relativ diversificată de servicii medicale generale și de specialitate	În municipiu funcționează spitale de urgență, de recuperare, de pneumoftiziologie, ambulatorii integrate spitalelor, precum și peste 40 de cabinete



## PRIMĂRIA MUNICIPIULUI BOTOȘANI

Piața Revoluției, nr. 1, Botoșani, jud. Botoșani, cod poștal 710236

	medicale specializate.
Investițiile realizate în infrastructura unor unități spitalicești din municipiu, inclusiv din fonduri europene	Spitalul Județean de Urgență și ambulatoriul Spitalului de Recuperare au fost reabilitate și modernizate cu fonduri POR 2007-2013, iar două spitale au implementat sisteme informatice cu sprijin POS CCE.
<b>PUNCTE SLABE</b>	<b>JUSTIFICARE</b>
Capacitatea insuficientă și dotarea deficitară a unor unități medicale, în contextul progresului rapid al tehnologiilor din domeniu.	La grupurile de lucru de la nivel local au fost identificate nevoi pentru reabilitarea și dotarea secțiilor de contagioase, psihiatrie și pediatrie ale Spitalului Județean Botoșani, a secțiilor de recuperare, de medicină fizică și de balneologie de la Spitalul de Recuperare “Sf. Gheorghe”, a pavilioanelor de la Spitalul de Pneumoftiziologie, precum și dotarea cu aparatură la nivelul tuturor unităților spitalicești din municipiu. Municipiul necesită un spital municipal de boli cronice și îngrijiri paleative, cu peste 100 de paturi, prin extinderea Spitalului de Recuperare, inclusiv mansardarea bazei de tratament a acestei unități.
Deficitul cronic de medici specialiști și de personal medical cu studii medii din sistemul public	Numărul de medici și de cadre sanitare medii din sectorul public a scăzut cu 6%, respectiv cu 7%, în perioada 2007-2015.



## PRIMĂRIA MUNICIPIULUI BOTOȘANI

Piața Revoluției, nr. 1, Botoșani, jud. Botoșani, cod poștal 710236

Lipsa unei secții clinice de îngrijiri paleative	Spitalele din municipiu nu dispun de secții de îngrijire paleativă a bolnavilor cronici aflați în stadiu terminal, în pofida numărului mare de persoane aflate în această situație.
Nivelul insuficient de informatizare al infrastructurii și serviciilor medicale din municipiu	La nivel local nu au fost implementate soluții de telemedicină care să conducă la reducerea fenomenului de supraîncărcare a infrastructurii spitalicești din municipiu și la încurajarea îngrijirii medicale în ambulatoriu
<b>OPORTUNITĂȚI</b>	<b>JUSTIFICARE</b>
Creșterea gradului de implicare a mediului privat și non-guvernamental în furnizarea de servicii medicale	În municipiul Botoșani există deja aproape 300 de unități medicale private (cabinete, laboratoare, farmacii etc.).
<b>AMENINȚĂRI</b>	<b>JUSTIFICARE</b>
Continuarea fenomenului de migrație a personalului medical din sectorul public de sănătate, cu precădere către alte țări	Salariile oferite medicilor și asistenților medicali în alte state din U.E. sunt de până la 10 ori mai ridicate decât cele oferite în sectorul public din România, context în care este previzibil că migrația externă a acestora va continua.
<b>Cultură și sport</b>	
<b>PUNCTE TARI</b>	<b>JUSTIFICARE</b>
Existența unui muzeu județean și a unor case memoriale	În municipiu funcționează mai multe muzee și secții muzeale (etnografie, istorie, arheologie, artă), precum și case memoriale



# AVENSA

## PRIMĂRIA MUNICIPIULUI BOTOȘANI

Piața Revoluției, nr. 1, Botoșani, jud. Botoșani, cod poștal 710236

	(de ex. Nicolae Iorga)
Existența unei biblioteci județene și a unor biblioteci școlare cu un fond important de carte	În municipiul funcționau, în 2015, un număr total de 39 de biblioteci (inclusiv școlare), cu un număr de peste 1 mil. de volume și 41.000 de cititori.
Reabilitarea și introducerea în circuitul istoric a unor obiective de patrimoniu construit	În perioada anterioară de programare, au beneficiat de lucrări de reabilitare și valorificare în scop turistic, inclusiv cu fonduri POR și de la bugetul de stat (de ex. Casa Ventura, Casa Sofian, Teatrul etc.)
Existența a două teatre, a unei filarmonici și a două cinematografe	Teatrul „Mihai Eminescu”, Teatrul de Păpuși „Vasilache” și Filarmonica Botoșani sunt instituții culturale cu tradiție, care organizează anual peste 300 de spectacole, la care participă peste 60.000 de spectatori.
Existența unei săli polivalente moderne	Sala Polivalentă „Elisabeta Lipa” a fost inaugurată în 2008 și are circa 1.700 de locuri și dispune de sală de fitness, de conferințe, vestiare, dușuri, minibar și tabelă electronică.
Echipa de fotbal a municipiului, FC Botoșani evoluează în liga I de fotbal a României.	Echipa de fotbal FC Botoșani a promovat în Liga I în anul 2013.
Reabilitarea clădirii Teatrului Municipal	Proiectul ”Restaurarea și consolidarea Teatrului Mihai Eminescu”, demarat, prin POR 2007-2013 și continuat cu fonduri de la bugetul de stat, în valoare totală de circa



# AVENSA

## PRIMĂRIA MUNICIPIULUI BOTOȘANI

Piața Revoluției, nr. 1, Botoșani, jud. Botoșani, cod poștal 710236

	28 mil. lei, lucrările urmând să fie finalizate în anul 2019
<b>PUNCTE SLABE</b>	<b>JUSTIFICARE</b>
Starea avansată de uzură fizică și morală a infrastructurii sportive existente și lipsa facilităților pentru anumite sporturi.	Stadionul Municipal, deși a beneficiat de mai multe investiții în ultimii ani și este omologat, nu este atractiv pentru organizarea de competiții internaționale și evenimente culturale de amploare, fiind necesare lucrări ample de modernizare a acestuia. De asemenea, la nivel local nu există facilități pentru sporturile auto-moto, jogging, aventură, săniuș etc.
Lipsa unui sediu corespunzător pentru Teatrul de Păpuși „Vasilache”, Filarmonică și Cinematograful ”Unirea”	Cele trei instituții de cultură nu beneficiază de spații corespunzătoare pentru derularea activității.
Lipsa unor biblioteci în cartierele intens populate și fondul învechit de carte	Unele cartierele mari de blocuri ale municipiului (de ex. Bucovina) nu dispun de filiale ale Bibliotecii Județene, iar fondul de carte nu a beneficiat de fonduri substanțiale pentru înnoire.
Deficitul de spații muzeale și starea improprie a unora dintre cele existente	La nivelul municipiului există doar 3 muzee, unele dintre acestea funcționând în spații improprie (de ex. Secția de Istorie a Muzeului Județean).





# AVENSA

## PRIMĂRIA MUNICIPIULUI BOTOȘANI

Piața Revoluției, nr. 1, Botoșani, jud. Botoșani, cod poștal 710236

Lipsa unui calendar constant de evenimente culturale	În municipiul Botoșani se organizează unele evenimente culturale cu tradiție (de ex. Zilele ”Mihai Eminescu”, Zilele Orașului, Târgul Meșteșugarilor, Summer Fest, Parada de Ziua Națională), însă acestea nu acoperă întreaga perioadă a anului și sunt adresate mai ales localnicilor, dată fiind amploarea lor redusă.
<b>OPORTUNITĂȚI</b>	<b>JUSTIFICARE</b>
Creșterea interesului populației pentru sport și menținerea unei stări bune de sănătate	Numărul de sportivi legitimați la cluburile din județul Botoșani a crescut de 2,5 ori, în perioada 2007-2015, conform datelor INS.
<b>AMENINȚĂRI</b>	<b>JUSTIFICARE</b>
Alocarea de fonduri reduse de la bugetul de stat pentru conservarea și revitalizarea patrimoniului cultural	Programul Național de Restaurare a Monumentelor Istorice, gestionat de MCPN, are un buget anual de sub 10 mil. Euro, total insuficient pentru numărul mare de monumente din țară și din județ aflate în stare avansată de degradare.
<b>Guvernanță locală</b>	
<b>PUNCTE TARI</b>	<b>JUSTIFICARE</b>
Apartenența municipiului la mai multe asociații de dezvoltare intercomunitară	Municipiul este membru al ADI Zona Metropolitană Botoșani, ECOPROCES și AQUA.
Înființarea Zonei Metropolitane Botoșani și a Arealului Urban Botoșani-Suceava	Asociația de Dezvoltare Intercomunitară „Zona Metropolitană Botoșani” – a fost înființată legal în luna iulie 2013, sub



# AVENSA

## PRIMĂRIA MUNICIPIULUI BOTOȘANI

Piața Revoluției, nr. 1, Botoșani, jud. Botoșani, cod poștal 710236

	forma unei asocieri voluntare a Municipiului Botoșani și a comunelor: Bălușeni, Curtești, Mihai Eminescu, Răchiți, Roma și Stăuceni.
Existența mai multor acorduri de înfrățire cu orașe din străinătate	Municipiul este înfrățit cu orașele Laval (Canada) și Karaman (Turcia).
Volumul important de finanțări nerambursabile atrase de municipalitate în perioada de programare 2007-2013	Municipiul Botoșani a atras finanțări nerambursabile de peste 101 mil. de lei, în perioada 2007-2013, preponderent din POR, dar și din alte programe.
<b>PUNCTE SLABE</b>	<b>JUSTIFICARE</b>
Gradul redus de înregistrare a proprietăților în sistemul integrat de cadastru și publicitate imobiliară	Sub 1% din imobilele din municipiul Botoșani sunt înregistrate în sistemul integrat de cadastru și carte funciară.
Lipsa unui PUG și a unui RLU actualizate	Actualul PUG a fost elaborat în anul 1999 și nu mai corespunde nevoilor actuale de dezvoltare ale municipiului
Utilizarea insuficientă a instrumentelor TIC în administrația publică locală și numărul redus de servicii publice online	Nivelul de informatizare/digitalizare al administrației locale este încă unul foarte redus. Arhivarea documentelor se face încă exclusiv pe hârtie, bazele de date ale diferitelor instituții nu sunt integrate, nu există instrumente on-line de implicare a cetățenilor în viața comunității și în procesul decizional, lipsa unui sistem de management inteligent al traficului și de telegestiune a iluminatului public, sistemul



# AVENSA

## PRIMĂRIA MUNICIPIULUI BOTOȘANI

Piața Revoluției, nr. 1, Botoșani, jud. Botoșani, cod poștal 710236

	de supraveghere video a spațiilor publice și de acces al acestora la facilități wi-fi gratuite acoperă doar o parte din oraș, iar cetățenii nu pot depune și monitorizare on-line diferitele solicitări sau petiții.
Insuficienta dezvoltare a unor competențe la nivelul personalului din administrația publică locală	Complexitatea sarcinilor delegate, numeroasele modificări legislative, multitudinea proiectelor de investiții derulate, precum și deficitul de personal, fac ca personalul existent să aibă nevoie permanentă de formare profesională continuă pentru a asigura performanța actului administrativ.
Slaba capacitate instituțională și financiară a asociațiilor de dezvoltare intercomunitară	ADI-urile în care municipiul Botoșani este membru au puține resurse umane, financiare și logistice, fiind dependente de obținerea unor finanțări nerambursabile și de cotizațiile reduse colectate de la membri.
Cooperarea transfrontalieră insuficientă	Numărul inițiativelor de cooperare transfrontalieră cu partenerii din Republica Moldova și Ucraina în domenii precum transporturile, cultura, dezvoltarea mediului de afaceri etc. se menține redus, ca și cel al înfrățirilor cu orașe din cele două țări învecinate.
<b>OPORTUNITĂȚI</b>	<b>JUSTIFICARE</b>



# AVENSA

## PRIMĂRIA MUNICIPIULUI BOTOȘANI

Piața Revoluției, nr. 1, Botoșani, jud. Botoșani, cod poștal 710236

Creșterea numărului de inițiative de tip parteneriat public-privat și adoptarea unei noi legislații în domeniu	La nivelul județului există deja o serie de parteneriate de tip public-privat pentru furnizarea de servicii sociale, învățământ profesional, dar și în sfera dezvoltării rurale (GAL-uri).
Creșterea alocărilor de la bugetul de stat pentru investiții la nivelul municipiului	Programul Național de Dezvoltare Locală va beneficia de un buget de circa 30 md. Lei în intervalul 2017-2020, prin intermediul acestuia putându-se realiza investiții în mediul urban și rural, în diferite tipuri de infrastructură tehnico-edilitară, de transport, educațională, sanitară, culturală etc.
<b>AMENINȚĂRI</b>	<b>JUSTIFICARE</b>
Cadru legislativ complex, instabil, inflexibil, necorelat și fiscalitatea excesivă.	La nivel național există mai multe constrângeri legislative care îngreună dezvoltarea județului, precum cele din domeniul transportului public, legate de integrarea transportului urban cu cel metropolitan, achizițiilor publice, care determină întârzierea proiectelor de investiții, cea fiscală, care este imprevizibilă și influențează planurile companiilor private, cea legată de parteneriatul public-privat, care este încă în mică măsură aplicabilă etc.



## **Secțiunea III. Strategia de dezvoltare a Municipiului Botoșani pentru perioada 2014-2023**

### **3.1. Contextul strategic**

#### **3.1.1. Contextul strategic european**

Strategia „Europa 2020” - Obiectivul general al acestei strategii este transformarea UE într-o economie inteligentă, ecologică și favorabilă incluziunii, pentru a oferi un nivel ridicat al ocupării forței de muncă, al productivității și pentru a asigura coeziunea economică, socială și teritorială. Cele trei priorități stabilite în cadrul acestei strategii sunt:

- Creștere inteligentă
- Creștere durabilă
- Creștere favorabilă incluziunii sociale.

Printre țintele Strategiei Europa 2020 se numără:

- rata de ocupare a populației cu vârsta cuprinsă între 20 și 64 de ani de 75%
- nivelul investițiilor în cercetare și dezvoltare de 3% din PIB-ul Uniunii Europene
- obiectivul 20/20/20 în materie de energie și schimbări climatice:
- emisiile de gaze cu efect de seră cu 20% sub nivelul înregistrat în 1900
- 20% din energia produsă să provină din surse regenerabile
- creșterea cu 20% a eficienței energetice
- rata de părăsire timpurie a școlii sub 10%
- ponderea tinerilor cu vârsta între 30-34 ani, absolvenți ai unei forme de învățământ terțiar, de cel puțin 40%
- scăderea numărului de persoane expuse sărăciei cu 20 de milioane.



## PRIMĂRIA MUNICIPIULUI BOTOȘANI

Piața Revoluției, nr. 1, Botoșani, jud. Botoșani, cod poștal 710236

---

De asemenea, strategia include și 11 obiective tematice care se doresc a fi realizate în perioada 2014-2020:

- Întărirea cercetării, dezvoltării tehnologice și a inovării
- Îmbunătățirea accesului la și a utilizării și calității tehnologiilor informațiilor și comunicațiilor
- Creșterea competitivității întreprinderilor mici și mijlocii
- Sprijinirea tranziției spre o economie cu emisii scăzute de carbon în toate sectoarele
- Promovarea adaptării la schimbările climatice, prevenirea și gestionarea riscurilor
- Protejarea mediului și promovarea utilizării eficiente a resurselor
- Promovarea transportului durabil și eliminarea blocajelor în rețelele cheie
- Promovare ocupării și sprijinirea mobilității forței de muncă
- Investiții în competențe, educație și învățare continuă
- Promovarea incluziunii sociale și combaterea sărăciei
- Îmbunătățirea capacității instituționale și a eficienței în administrația publică

Regulamentul (UE) nr. 1301/2013 privind Fondul European de Dezvoltare Regională (FEDR) prevede la art. 7 obligativitatea ca cel puțin 5% din fondurile FEDR pentru Obiectivul de investiții pentru creștere economică și locuri de muncă alocate la nivel național trebuie dedicate dezvoltării urbane durabile. Dezvoltarea urbană durabilă poate fi implementată prin intermediul instrumentului ITI (Investiții Integrate Teritoriale) (conform art. 36 al Regulamentului (UE) nr. 1301/2013), prin intermediul unui program operațional dedicat, sau prin intermediul unei axe prioritare dedicate.

În România, dezvoltarea urbană durabilă va fi implementată prin intermediul axei prioritare 4 a Programului Operațional Regional 2014-2020 (POR). Axa prioritară 4 combină prioritățile de investiții aferente obiectivelor tematice: OT 4 - economii cu emisii scăzute de carbon; OT 6 - protecția mediului și promovarea utilizării eficiente a resurselor; OT 9 – promovarea incluziunii sociale și combaterea sărăciei; și, OT 10 - investițiile în educație, competențe și învățare pe tot parcursul vieții. Deși OT-urile selectate pentru axa de dezvoltare urbană nu acoperă în totalitate



## PRIMĂRIA MUNICIPIULUI BOTOȘANI

Piața Revoluției, nr. 1, Botoșani, jud. Botoșani, cod poștal 710236

---

domenii esențiale pentru promovarea unei dezvoltări urbane durabile comprehensive (ex. economic, social, etc.), proiectele care sunt parte a strategiilor integrate de dezvoltare urbană vor fi finanțate, cu prioritate, în celelalte axe prioritare ale POR sau ale programelor operaționale relevante.

Axa prioritară 4 se adresează autorităților și instituțiilor publice locale din municipiile reședință de județ (inclusiv localitățile din zona funcțională urbană – după caz), cu excepția municipiului Tulcea (care va beneficia de finanțare din cadrul axelor prioritare tematice din bugetul alocat ITI Delta Dunării). Conform art. 7 din Regulamentul FEDR, existența unor strategii integrate de dezvoltare urbană care să aibă în vedere rezolvarea **problemelor economice, de mediu, climatice, demografice și sociale** din orașe, constituie precondiția pentru obținerea finanțării din axa prioritară pentru dezvoltare urbană.

Cadrul Strategic pentru Amenajarea Teritoriului Uniunii Europene integrează la nivel teritorial obiectivele de coeziune și competitivitate ale Uniunii, stabilind ca obiective:

1. Amenajarea policentrică a teritoriului
2. O nouă relație urban-rural
3. Accesul egal la infrastructură și cunoaștere
4. Administrarea înțeleaptă a patrimoniului natural și cultural

Liniile directoare strategice ale Uniunii Europene (Community Strategic Guidelines) indică trei priorități:

- îmbunătățirea atractivității Statelor Membre, regiunilor și orașelor, prin îmbunătățirea accesibilității, asigurarea unui nivel și a unei calități adecvate a serviciilor și protejarea mediului înconjurător
- încurajarea inovării, antreprenoriatului și dezvoltarea economiei bazate pe cunoaștere, prin promovarea capacității de cercetare-inovare, inclusiv a noilor instrumente TIC



## PRIMĂRIA MUNICIPIULUI BOTOȘANI

Piața Revoluției, nr. 1, Botoșani, jud. Botoșani, cod poștal 710236

---

- crearea de noi locuri de muncă, mai bine plătite, prin atragerea de noi persoane în procesul de ocupare și în activități antreprenoriale, îmbunătățirea adaptabilității lucrătorilor și a firmelor și investițiile în capitalul uman

Conectarea Europei – are scopul de a accelera investițiile pe termen lung în drumuri, căi ferate, rețele energetice, conducte și rețele de mare viteză în bandă largă.

- **Ameliorarea legăturilor de transport** – investiții în proiecte de infrastructură menite să faciliteze transportul de mărfuri și călători, în special între vestul și estul Europei. Investițiile se vor axa pe moduri de transport ecologice și durabile.
- **Conectarea rețelelor energetice** – realizarea de conexiuni între țările UE, care să faciliteze furnizarea energiei - atât a celei tradiționale, cât și a energiei provenind din surse regenerabile.
- **Sprijinirea rețelelor digitale de mare viteză** – crearea de rețele în bandă largă și furnizarea de servicii digitale paneuropene. Se vor acorda subvenții pentru crearea infrastructurii necesare în vederea introducerii serviciilor de identificare digitală, precum și a serviciilor electronice în domeniul achizițiilor publice, sănătății, justiției și operațiunilor vamale. Banii vor fi utilizați pentru a asigura conectarea și interoperabilitatea serviciilor naționale.

CARTA ALBĂ Foaie de parcurs pentru un spațiu european unic al transporturilor – Către un sistem de transport competitiv și eficient din punct de vedere al resurselor – stabilește următoarele obiective de atins până în anul 2050:

- Eliminarea autoturismelor cu combustibili convenționali din orașe
- Reducerea cu 40% a emisiilor din transportul maritim
- Trecerea a 50% dintre pasagerii și mărfurile de pe relațiile interurbane de distanță medie de pe modul rutier pe modul feroviar și naval





## PRIMĂRIA MUNICIPIULUI BOTOȘANI

Piața Revoluției, nr. 1, Botoșani, jud. Botoșani, cod poștal 710236

---

- Reducerea în ansamblu cu 60% a emisiilor generate de activitatea de transport.

În contextul Rețelelor Trans Europene de Transport, Agenția Executivă pentru Dezvoltarea Rețelelor Transeuropene de Transport monitorizează pregătirea și implementarea proiectelor aferente celor 30 de axe prioritare definite în decizia nr. 884/2004/EC.

Energie 2020: O strategie pentru energie competitivă, sustenabilă și sigură COM(2011) 21 din 26.1.2011 – țintește realizarea unei Europe eficiente din punct de vedere energetic; construirea unei adevărate piețe integrate pan-europene de energie; sporirea puterilor consumatorilor și atingerea celui mai înalt nivel de siguranță și securitate; extinderea poziției de lider a Europei în domeniul tehnologiilor energetice și al inovării; consolidarea dimensiunii externe a pieței energetice a UE.

Regiunile cunoașterii - scopul de a întări potențialul Regiunilor Europene, și în particular de a încuraja și sprijini dezvoltarea, în întreaga Europă, în “clustere orientate pe cercetare”, universități asociate, centre de cercetare, întreprinderi și autorități regionale.

**Strategia Dunării** este o platformă pentru încurajarea parteneriatelor, atât între autoritățile locale și regionale, cât și între autorități, mediu privat și sectorul neguvernamental, prin generarea de proiecte pentru dezvoltarea regiunii Dunării. Această strategie are patru piloni:

- conectivitatea (transport durabil, rețele de energie, turism și cultură);
- protecția mediului, a resurselor de apă și managementul riscurilor;
- prosperitate și dezvoltare socio-economică (educație, cercetare, dezvoltare rurală, competitivitate, piața internă);
- îmbunătățirea sistemului de guvernare (capacitate instituțională și securitate internă)



## PRIMĂRIA MUNICIPIULUI BOTOȘANI

Piața Revoluției, nr. 1, Botoșani, jud. Botoșani, cod poștal 710236

---

### 3.1.2. Contextul strategic național:

Țintele Strategiei Europa 2020 asumate de România sunt:

- rata de ocupare a populației cu vârsta cuprinsă între 20 și 64 de ani de 70%
- nivelul investițiilor în cercetare și dezvoltare de 2% din PIB-ul României
- obiectivul 20/20/20 în materie de energie și schimbări climatice:
- emisiile de gaze cu efect de seră cu 20% sub nivelul înregistrat în 1900
- 24% din energia produsă să provină din surse regenerabile
- creșterea cu 19% a eficienței energetice
- rata de părăsire timpurie a școlii sub 11,3%
- ponderea tinerilor cu vârsta între 30-34 ani, absolvenți ai unei forme de învățământ terțiar, de cel puțin 26,7%
- scăderea numărului de persoane expuse sărăciei cu 580.000.

La nivelul Statelor Membre, Strategia Europa 2020 este implementată prin intermediul **Programelor Naționale de Reformă (PNR)**.

**Acordul de parteneriat 2014-2020 (varianta aprobată de Guvern, martie 2014)** are ca și obiectiv global Reducerea disparităților de dezvoltare economică și socială între România și statele membre ale UE. Pentru a atinge aspirațiile de creștere economică și pentru a avea o economie modernă și competitivă, România trebuie să răspundă următoarelor provocări: competitivitatea și dezvoltarea locală, oamenii și societatea, infrastructura, resursele și administrația și guvernarea.

Astfel, pentru fiecare provocare au fost identificate obiective (corelate cu obiectivele tematice de la nivelul UE) și priorități de dezvoltare pentru perioada 2014-2020:

- Provocarea 1 – Competitivitatea și dezvoltarea locală
- Provocarea 2 – Oamenii și societatea
- Provocarea 3 – Infrastructura



## PRIMĂRIA MUNICIPIULUI BOTOȘANI

Piața Revoluției, nr. 1, Botoșani, jud. Botoșani, cod poștal 710236

---

- Provocarea 4 – Resursele
- Provocarea 5 – Administrația și guvernarea

**Programul Operațional Regional 2014-2020** își propune ca și obiectiv general creșterea competitivității economice și îmbunătățirea condițiilor de viață ale comunităților locale și regionale prin sprijinirea dezvoltării mediului de afaceri, a condițiilor infrastructurale și a serviciilor, care să asigure o dezvoltare sustenabilă a regiunilor, capabile să gestioneze în mod eficient resursele, să valorifice potențialul lor de inovare și de asimilare a progresului tehnologic.

Axele prioritare definite în cadrul POR 2014-2020 sunt:

1. Îmbunătățirea activităților de transfer tehnologic
2. Îmbunătățirea competitivității întreprinderilor mici și mijlocii
3. Eficiența energetică în clădiri publice
4. Sprijinirea dezvoltării urbane
5. Diversificarea economiilor locale prin dezvoltarea durabilă a turismului
6. Îmbunătățirea infrastructurii rutiere de importanță regională și locală
7. Dezvoltarea infrastructurii de sănătate și sociale
8. Sprijinirea regenerării economice și sociale a comunităților defavorizate din mediul urban
9. Îmbunătățirea infrastructurii educaționale
10. Îmbunătățirea activității cadastrale
11. Asistență tehnică

### **Programul Operațional Infrastructură Mare 2014-2020**

Plecând de la experiența perioadei de programare 2007-2013, în scopul asigurării unei mai bune coordonări a procesului de gestionare a fondurilor europene, a unei abordări integrate a proiectelor majore de investiții vizând îndeplinirea obligațiilor asumate de România prin Tratatul de Aderare precum și prin alte directive europene a căror perioadă de implementare se încheie la orizontul anilor 2020, Guvernul a stabilit necesitatea grupării priorităților de investiții aferente sectoarelor infrastructurii majore de transport, mediu și energie într-un singur program operațional - Programul Operațional Infrastructură Mare.



## **PRIMĂRIA MUNICIPIULUI BOTOȘANI**

Piața Revoluției, nr. 1, Botoșani, jud. Botoșani, cod poștal 710236

---

Axele prioritare ale POIM 2014-2020:

Transport:

1. Dezvoltarea rețelei TEN-T pe teritoriul României
2. Creșterea accesibilității regionale prin conectarea la TEN-T
3. Dezvoltarea unui sistem de transport sigur și prietenos cu mediul

Mediu:

4. Protecția mediului și promovarea utilizării eficiente a resurselor
5. Protejarea și refacerea biodiversității, remedierea solurilor contaminate și monitorizarea calității aerului
6. Promovarea adaptării la schimbările climatice, prevenirea și gestionarea riscurilor

Energie curată și Eficiență Energetică:

7. Energie sigură și curată pentru o economie cu emisii scăzute de dioxid de carbon
8. Asistență tehnică

### **Programul Operațional Competitivitate 2014-2020**

În cadrul POC 2014-2020 au fost identificate două axe prioritare:

1. Cercetare, dezvoltare tehnologică și inovare (CDI) în sprijinul competitivității economice și dezvoltării afacerilor
2. Tehnologia Informației și Comunicațiilor (TIC) pentru o economie digitală competitivă
3. Asistență tehnică

### **Programul Operațional Capital Uman 2014-2020**

În cadrul POCU 2014-2020 au fost identificate următoarele axe prioritare:

1. Inițiativa ”Locuri de muncă pentru tineri”
2. Îmbunătățirea situației tinerilor din categoria NEET
3. Locuri de muncă pentru toți
4. Incluziunea socială și combaterea sărăciei
5. Educație și competențe



## 6. Asistență tehnică

**Programul Operațional Capacitate Administrativă 2014-2020** își propune să consolideze capacitatea administrativă a autorităților și instituțiilor publice, contribuind astfel la susținerea creșterii durabile în România.

POCA 2014-2020 este structurat pe trei axe prioritare și are rolul de a contribui la crearea unei administrații publice moderne capabilă să faciliteze dezvoltarea socio-economică a țării, prin intermediul unor servicii publice, investiții și reglementări de calitate, contribuind la atingerea obiectivelor strategiei 2020:

1. Guvernare eficientă, predictibilă și transparentă
2. Administrație accesibilă
3. Asistență tehnică

**Programul Operațional Asistență Tehnică 2014-2020** își propune ca și obiectiv general asigurarea sprijinului necesar implementării eficiente și transparente a fondurilor ESI alocate României în cadrul Politicii de Coeziune a UE, precum și pregătirii următoarei perioade de programare.

Strategia POAT 2014-2020 cuprinde două direcții principale de acțiune:

- 1) Sprijin pentru beneficiari în implementarea proiectelor finanțate din fondurile ESI, precum și pentru promovarea utilizării fondurilor și a rolului politicii de coeziune către beneficiari și publicul larg. Această direcție de acțiune va fi pusă în practică prin intermediul:
  - Axei prioritare 1 ”Capacitatea beneficiarilor de a pregăti și implementa proiecte finanțate din fondurile ESI și diseminarea informațiilor privind aceste fonduri”
- 2) Sprijin pentru sistemul de coordonare, gestionare și control al fondurilor ESI prin asigurarea resurselor umane, a cadrului adecvat și a instrumentelor necesare. Această direcție de acțiune va fi implementată prin intermediul:
  - Axei prioritare 2 ”Sprijin pentru coordonarea, gestionarea și controlul fondurilor ESI”



## **PRIMĂRIA MUNICIPIULUI BOTOȘANI**

Piața Revoluției, nr. 1, Botoșani, jud. Botoșani, cod poștal 710236

---

- Axei prioritare 3 ”Resursele umane implicate în sistemul de coordonare, gestionare și control al fondurilor ESI în România”.

### **Strategia pentru transport durabil pe perioada 2007 – 2013 și 2020, 2030** – obiective:

- modernizarea și dezvoltarea rețelei de transport de interes European și național, creșterea condițiilor de siguranță și a calității serviciilor;
- liberalizarea pieței interne de transport;
- stimularea dezvoltării economiei și a competitivității;
- întărirea coeziunii sociale și teritoriale la nivel regional și național;
- compatibilitatea cu mediul înconjurător.

### **Strategia de transport intermodal în România 2020** – obiective avute în vedere:

- modernizarea și/sau construirea unor terminale intermodale și a infrastructurii aferente
- realizarea unor servicii intermodale de calitate
- implementarea unui sistem de urmărire, planificare și management a transportului intermodal de marfă, utilizând sistemele inteligente de transport disponibile pe piață
- stimularea promovării sistemului național de transport intermodal

**Master Planul pentru Dezvoltarea Turismului Național al României 2007-2026** are ca principale obiective transformarea României într-o destinație turistică de calitate pe baza patrimoniului său natural și cultural.

**Strategia Națională pentru Dezvoltare Durabilă a României pentru orizontul de timp 2020, respectiv 2030.** Obiectivele pentru 2020 vizează atingerea nivelului mediu actual al țărilor Uniunii Europene la principalii indicatori ai dezvoltării durabile.

### **Conceptul Strategic de Dezvoltare Teritorială România 2030** – are următoarele obiective:

- Valorificarea periferialității prin dezvoltarea rolului de conector și releu la nivel continental și intercontinental
- Racordarea la rețeaua europeană de poli și coridoare de dezvoltare
- Structurarea și dezvoltarea echilibrată a rețelei de localități urbane
- Afirmarea solidarității urban-rural



## PRIMĂRIA MUNICIPIULUI BOTOȘANI

Piața Revoluției, nr. 1, Botoșani, jud. Botoșani, cod poștal 710236

---

- Dezvoltarea rurală
- Consolidarea și dezvoltarea legăturilor interregionale ca suport al dezvoltării regionale
- Dezvoltarea adecvată a diferitelor categorii de teritorii
- Creșterea competitivității teritoriale
- Protejarea, dezvoltarea și valorificarea patrimoniului natural și cultural.

### 3.1.3. Contextul strategic regional

Strategia de Dezvoltare Regională Nord-Est 2014-2020:

**Obiectiv general:** Derularea în Regiunea Nord-Est a unui proces de creștere economică durabilă, favorabil creșterii competitivității economice și incluziunii sociale, care să conducă la o diminuare a decalajelor existente față de celelalte regiuni ale României.

#### **Priorități tematice și obiective specifice regionale:**

1. Îmbunătățirea capitalului uman – cu următoarele obiective specifice:

1.1. Creșterea ocupării în rândul tinerilor și a grupurilor vulnerabile;

1.2. Îmbunătățirea accesului și a participării la educație și instruire de calitate;

1.3. Creșterea accesului la servicii de sănătate de calitate;

1.4. Promovarea incluziunii sociale prin regenerarea zonelor rurale și urbane aflate în declin.

2. Dezvoltarea unei infrastructuri moderne – cu obiectivele specifice:

2.1. Creșterea accesibilității, conectivității și mobilității prin realizarea de investiții în infrastructura de transport;

2.2. Stimularea atractivității și economiei locale prin creșterea accesului infrastructura TIC de calitate;

3. Sprijinirea unei economii competitive și a dezvoltării locale – cu următoarele obiective specifice:

3.1. Sprijinirea competitivității și a inovării mediului economic, promovarea rezultatelor obținute;

3.2. Impulsionarea sectorului de cercetare-dezvoltare, în special a cercetării aplicate;



## **PRIMĂRIA MUNICIPIULUI BOTOȘANI**

Piața Revoluției, nr. 1, Botoșani, jud. Botoșani, cod poștal 710236

---

- 3.3. Îmbunătățirea accesului firmelor la servicii de afaceri de calitate;
- 3.4. Sprijinirea exporturilor și a competitivității produselor locale la export;
- 3.5. Sprijinirea dezvoltării urbane;
- 3.6. Sprijinirea dezvoltării zonelor rurale;
- 3.7. Sprijinirea valorificării potențialului turistic existent.
4. Optimizarea utilizării și protejarea resurselor naturale – cu obiectivele specifice:
  - 4.1. Promovarea eficienței energetice;
  - 4.2. Protejarea mediului și a biodiversității prin realizarea de investiții specifice.

### Strategia de Specializare Inteligentă a Regiunii Nord-Est pentru perioada 2014-2020:

Strategia de Specializare Inteligentă a Regiunii Nord-Est în perioada 2014-2020 are la bază patru priorități verticale – sau patru sectoare de specializare inteligentă: sectorul agroalimentar, sectorul biotehnologii, sectorul confecției-textile și sectorul IT&C.

Strategia de specializare inteligentă a Regiunii Nord-Est este gândită să intervină la patru mari niveluri:

### **Prioritatea orizontală 1 – Dezvoltarea competențelor de inovare în rândul noilor generații**

Acest nivel este unul de bază, fundamental, absolut necesar pentru reușita, pe termen lung, a tuturor celorlalte măsuri ale strategiei. Aceasta deoarece el adresează atât problema *mentalităților* – cele care creează contextul în care vor fi folosite echipamentele, clădirile sau serviciile de inovare, cât și problema *competențelor* de inovare, mai ales la nivelul generațiilor viitoare – cele care vor fi beneficiare ale investițiilor prezente în inovare și responsabile pentru gestionarea acestora în viitor.





## **Prioritatea orizontală 2 – Sprijinirea întreprinderilor inovative din Regiunea Nord-Est**

Nu este de ajuns să pregătim, la nivel înalt, tineri cu competențe de inovare deosebite – ei trebuie și încurajați să demareze noi afaceri, capabile să valorifice rezultatele cercetărilor din domeniile prioritare. De asemenea, firmele inovatoare existente trebuie sprijinite și stimulate, pentru a deveni vectori ai dezvoltării sectoarelor de specializare inteligentă.

## **Prioritatea orizontală 3 – Sprijinirea inițiativelor de clusterizare existente și emergente, ca suport pentru dezvoltarea sistemului regional de inovare**

Pentru a nu rămâne un rezultat întâmplător al unei conjuncturi fericite (de tipul „omul sfințește locul”) inovarea trebuie sprijinită de o manieră sistemică. Din acest punct de vedere, în Regiunea Nord-Est se consideră că soluția optimă de acțiune este prin intermediul creării, consolidării și sprijinirii rețelelor de afaceri și a clusterelor de a demara activități de cercetare-dezvoltare-inovare.

## **Prioritatea orizontală 4 – Asistență tehnică**

Întrucât aceasta este prima Strategie de Specializare Inteligentă elaborată în Regiunea Nord-Est, e nevoie și de crearea unor sisteme care să asigure buna ei implementare și să documenteze lecțiile învățate în perioada 2014-2020, pentru o mai bună fundamentare a exercițiilor de planificare viitoare.

De asemenea, la elaborarea SIDU s-au avut în vedere o serie de documente de planificare strategică sectorială de la nivel local, precum Planul de Mobilitate Urbană Durabilă, Strategia de Salubritate, Strategia de Termoficare, Planul de Acțiuni pentru Incluziunea Populației de Etnie Romă, Master Plan-urile Județene de Apă și Canalizare, respectiv de Deșeuri, prevederile acestora regăsindu-se detaliat în Analiza Diagnostic, la capitolele corespunzătoare, precum și în portofoliul de proiecte din Anexă.



## PRIMĂRIA MUNICIPIULUI BOTOȘANI

Piața Revoluției, nr. 1, Botoșani, jud. Botoșani, cod poștal 710236

---

### 3.1.4. Contextul strategic local

Planul de Mobilitate Urbană Durabilă (PMUD) al Municipiului Botoșani;

**Viziune:** Locuitorii din Botoșani se vor bucura de un sistem de transport care va fi integrat, interconectat, durabil și sigur, cu servicii de înaltă calitate accesibil pentru întreaga populație. Sistemul de transport va contribui la dezvoltarea economică a orașului, cu impact minim asupra mediului.

#### **Obiectiv operațional:**

- de mediu (eficiență energetică, reducere emisii, protejare habitate);
- sociale (asigurare accesibilitate, incluziune socială, calitatea vieții);
- siguranță (sisteme de semnalizare-avertizare-marcare, elemente de protecție, zone cu viteză redusă);
- economie (intermodalitate, tarife integrate, prioritizare transport în masă).

#### **Politici strategice principale și măsuri:**

P.1. Îmbunătățirea transportului public:

- M1. Reabilitarea, modernizarea și extinderea infrastructurii de transport
- M2. Modernizarea și creșterea atractivității și capacității flotei de transport
- M3. Reorganizarea traseelor pentru a satisface cererea
- M4. Prioritizarea transportului public în trafic
- M5. Introducerea sistemelor electronice de plată și supraveghere
- M6. Îmbunătățirea facilităților de adăpostire pentru călători
- M7. Accesibilizarea informațională pentru călători

P.2. Promovarea mersului pe jos și a ciclismului:

- M1. Programe educaționale pentru promovare mers cu bicicleta
- M2. Modernizare și extindere infrastructură biciclete
- M3. Înființare sistem de închiriere biciclete
- M4. Extinderea și modernizarea spațiilor pietonale
- M5. Asigurarea facilităților urbane pentru un mediu calitativ



## PRIMĂRIA MUNICIPIULUI BOTOȘANI

Piața Revoluției, nr. 1, Botoșani, jud. Botoșani, cod poștal 710236

---

- M6. Adaptarea infrastructurii existente la necesitățile persoanelor cu mobilitate redusă
- M7. Crearea de spații și facilități special adaptate persoanelor cu mobilitate redusă

### P.3. Realizarea de sisteme integrate urban-regionale:

- M1. Construirea unui intermodal pentru călători
- M2. Construirea unui intermodal pentru marfă
- M3. Reabilitarea, modernizarea și extinderea infrastructurii de străzi la nivel regional
- M4. Reorganizarea traseelor inter-regionale

### P.4. Administrarea eficientă a traficului și a parcărilor

- M1. Înființarea unui centru de monitorizare, comandă și control a traficului
- M2. Modernizarea sistemelor de parcare
- M3. Introducerea de sisteme pentru ”calmarea” traficului în zonele preponderent pietonale
- M4. Definierea unei zone ”low emission” în centrul orașului
- M5. Reducerea tranzitului pentru trafic greu

### P.5. Creșterea capacității instituționale și de reglementare

- M1. Reglementarea permanentă a legislației rutiere
- M2. Campanii de educare rutieră

### P.6. Fluidizarea traficului și sporirea mobilității

#### **Exemple de proiecte testate de PMUD:**

- Reabilitarea și modernizarea infrastructurii de străzi;
- Extinderea infrastructurii de străzi;
- Construcția de pasaje rutiere subterane;
- Construirea centurii ocolitoare a municipiului;
- Înființarea de senzori unice;
- Realizarea sistemului de semaforizare inteligentă;
- Construcția unei parcări subterane în zona centrală;
- Modernizarea infrastructurii existente de tramvai;



## **PRIMĂRIA MUNICIPIULUI BOTOȘANI**

Piața Revoluției, nr. 1, Botoșani, jud. Botoșani, cod poștal 710236

---

- Amenajarea de benzi dedicate pentru autobuze;
- Achiziționarea de autobuze electrice;
- Achiziționarea de tramvaie;
- Reorganizarea traseelor de transport public;
- Introducerea sistemului de e-ticketing;
- Amenajare stații de așteptare cu sistem informațional;
- Extinderea pistelor de biciclete;
- Amenajarea unor centre de închiriere a bicicletelor;
- Extinderea pietonalului din zona centrală;
- Modernizare sistem de parcare;
- Construire centru intermodal de mărfuri și pasageri;
- Înființarea centru de monitorizare și management al traficului etc.

### **3.2. Viziunea de dezvoltare (orizont 2023):**

*La orizontul anului 2023, Municipiul Botoșani va fi o comunitate urbană adaptată la schimbările climatice, cu emisii de dioxid de carbon reduse în toate sectoarele, favorabilă incluziunii sociale a grupurilor defavorizate, cu acces nediscriminatoriu al populației la infrastructură și servicii de calitate, cu o dezvoltare durabilă, axată pe competitivitate economică, ocupare în sectoare cu valoare adăugată ridicată și respect pentru mediu, capabilă să atragă și să mențină tinerele talente.*

**Slogan:** Botoșani : Habitat 2023

### **3.3. Ținte specifice pentru anul 2023:**



## **Ținta nr. 1. Comunitate adaptată la schimbările climatice și emisii reduse de CO2 (corespunzătoare Priorității nr. 1 din SIDU)**

*La orizontul 2023, Municipiul Botoșani va beneficia de implementarea unui plan coerent de mobilitate urbană durabilă,, care să conducă la rezolvarea principalei probleme cu care se confruntă comunitatea, respectiv valorile ridicate ale traficului rutier și impactul negativ al acestuia față de mediul înconjurător. Astfel, orașul va dispune de un sistem de transport integrat, intermodal și sustenabil, care să asigure deplasarea rapidă și sigură a cetățenilor în oricare punct al orașului. Acesta va cuprinde un centru intermodal modern, care să asigure accesul simultan la rețeaua de cale de ferată, la un sistem de transport în comun atractiv pentru cetățenii din municipiu, precum și la alternative atractiv de deplasare nemotorizată (piste de biciclete, zone pietonale). Sistemul de transport în comun va fi dotat cu mijloace de transport ecologice și confortabile, iar atractivitatea transportului cu tramvaiul între zona centrală, marile ansambluri de locuințe și zonele comerciale și industriale va fi impulsionată prin aducerea infrastructurii la standarde europene și înlocuirea mijloacelor de transport uzate cu unele moderne. Traficul din zona centrală va fi decongestionat, prin amenajarea unui pasaj rutier, iar criza de locuri de parcare va fi suplinită prin amenajarea de noi parcări subterane și supraterane, acolo unde spațiul permite, dar și de locuri de parcare în zonele rezidențiale. Mobilitatea în interiorul municipiului, mai ales dinspre zonele rezidențiale către centru, va fi sporită prin reabilitarea și modernizarea rețelei stradale, ceea ce va conduce la reducerea diferențelor de dezvoltare între centru și periferie.*

*În anul 2023, municipiul Botoșani va fi un etalon în ceea ce privește eficiența energetică a clădirilor, prin investițiile derulate în reabilitarea termică a clădirilor publice și de locuit, utilizarea resurselor de energie regenerabilă pentru asigurarea consumului acestora, reabilitarea, modernizarea și eficientizarea sistemului centralizat de termoficare, care va fi unul dintre cele mai performante din România și asigurarea accesului tuturor locuitorilor la rețeaua*



## **PRIMĂRIA MUNICIPIULUI BOTOȘANI**

Piața Revoluției, nr. 1, Botoșani, jud. Botoșani, cod poștal 710236

---

*de distribuție a gazelor naturale. Concomitent cu dezvoltarea rețelei de canalizație subterană, aceste măsuri vor însemna nu doar mai puține emisii de CO2 și costuri cu energia suportate de populație și administrație, dar și un aspect mai atractiv al municipiului.*

*Nu în ultimul rând, la momentul 2023, municipiul Botoșani va fi mai pregătit să răspundă rapid riscurilor naturale și antropice, o dată cu consolidarea clădirilor cu risc seismic, îmbunătățirea infrastructurii de avertizare a populației și elaborarea de hărți de risc.*

### **Ținta nr. 2. Creștere favorabilă incluziunii grupurilor defavorizate și acces nediscriminatoriu al populației la infrastructură și servicii de calitate (corespunzătoare Priorității nr. 2 din SIDU)**

*La nivelul anului 2023, Municipiul Botoșani va asigura un standard de viață semnificativ îmbunătățit pentru toți cetățenii săi, indiferent de zona în care locuiesc, nivelul veniturilor sau categoria socială din care fac parte. Pe lângă mutarea accentului pe dezvoltarea marilor ansambluri de locuințe, unde locuiesc peste 70% dintre cetățenii municipiului, din toate grupurile sociale, cei care se confruntă cu riscul sporit de sărăcie sau de excluziune socială (persoanele cu dizabilități, vârstnicii, copiii, tinerii cu venituri reduse sau fără loc de muncă, persoanele care nu dispun de o locuință sau locuiesc în condiții improprii, persoanele de etnie romă etc.) vor beneficia de acces sporit la servicii de sprijin, prin construcția de locuințe sociale și pentru tineri, dezvoltarea de noi centre sociale și măsuri integrate de incluziune socială pentru cartierele marginalizate, formare profesională continuă, unități de economie socială, asistență comunitară etc. De asemenea, accesul locuitorilor la servicii de educație și sanitare de calitate va fi sporit prin continuarea eforturilor de extindere și modernizare a unităților de învățământ preuniversitar, construcția de noi săli de sport școlare, construcția de noi creșe, modernizarea și dotarea unor unități medicale, implementarea instrumentelor IT&C pentru*



## **PRIMĂRIA MUNICIPIULUI BOTOȘANI**

Piața Revoluției, nr. 1, Botoșani, jud. Botoșani, cod poștal 710236

---

*furnizarea acestor servicii în mediul on-line, dar și prin măsuri de tip ”soft”, precum cele care vizează reducerea abandonului școlar sau investiții în resursele umane din sectorul public.*

*Cetățenii municipiului Botoșani vor avea acces, în perspectiva anului 2023, la o infrastructură și ofertă culturală și de practicare a sporturilor comparabilă cu oricare mare centru urban din România, prin amenajarea de sedii moderne pentru principalele instituții culturale și investiții în noi facilități sportive pentru categoriile de public, de la profesioniști la simplii amatori.*

*Municipiul Botoșani va avea, la momentul 2023, o administrație publică locală proactivă și eficientă, care va beneficia de instrumente de planificare strategică și teritorială (PUG, SIDU, PMUD, cadastru) moderne și coerente, de resurse umane suficiente și competente, de un grad ridicat de informatizare și de accesibilitate a populației la servicii on-line, implicată în dialogul și conlucrarea permanentă cu cetățenii, dar și cu alte administrații din țară și din străinătate.*

*La orizontul anului 2023, Municipiul Botoșani va atinge standardele europene în materie de dezvoltare durabilă și va avea o dezvoltare în armonie cu mediul înconjurător, printr-o serie de investiții integrate: un sistem de iluminat public eficient energetic, sursa de energie produsă din resurse regenerabile; blocuri de locuințe și clădiri publice reabilitate termic și alimentate cu energie verde; o rețea extinsă de piste de biciclete și trasee pietonale; un sistem de transport în comun ecologic extins la nivelul întregii zone urbane; spații verzi și de agrement moderne, accesibile tuturor locuitorilor. De asemenea, vor fi continuate investițiile în extinderea și modernizarea infrastructurii de apă și apă uzată, care va deveni accesibilă tuturor cetățenilor din municipiu și din zona metropolitană, precum și sistemul integrat de management al deșeurilor, prin implementarea la scară largă a colectării selective și a valorificării deșeurilor reciclabile.*



**Ținta nr. 3. Dezvoltare locală durabilă, în armonie cu mediul înconjurător (corespunzătoare Priorității nr. 3 din SIDU)**

*La orizontul anului 2023, Municipiul Botoșani va oferi un habitat urban atractiv și sustenabil pentru locuitorii săi, indiferent de zona în care aceștia locuiesc. Astfel, pe lângă existența unor spații publice de calitate în zona centrală a orașului (piețe, zone pietonale, parcuri și grădini publice, sisteme de supraveghere video etc.), precum și a unor spații verzi suficiente și corespunzător întreținute cât mai aproape de zona de reședință, toate locuințele vor avea acces la infrastructura modernă de apă și apă uzată, precum și la un sistem integrat de management al deșeurilor, axat pe colectare selectivă și reciclare. Patrimoniul natural și construit din municipiu va beneficia de măsuri de protecție, iar zonele abandonate și subutilizate vor fi redat cetățenilor, în contextul mai larg al unui model compact de dezvoltare.*

**Ținta nr. 4. Dezvoltare economică axată pe competitivitate și generarea de noi locuri de muncă în sectoare cu valoare adăugată ridicată (corespunzătoare Priorității nr. 4 din SIDU)**

*În perioada 2014-2023, Municipiul Botoșani va trece printr-un proces de redefinire a sa ca destinație de investiții, prin migrarea de la un profil economic bazat pe activități industriale puțin competitive, vulnerabile la șocurile externe și cu un nivel redus de salarizare, la o specializare economică inteligentă, cu valorificarea avantajelor sale competitive. Punctul de cotitură în evoluția economică a municipiului îl va constitui dezvoltarea unui parc industrial, care va deveni un pol magnetic pentru ideile și oportunitățile de afaceri inovative ale investitorilor și ale antreprenorilor locali, va oferi cadrul adecvat pentru dezvoltarea parteneriatelor între mediul de afaceri și cel academic, dar și pentru crearea unor rețele de afaceri (clustere, lanțuri de furnizare, grupuri de producători). Acest parc industrial se va focaliza pe valorificarea resurselor specifice ale municipiului și ale județului (de ex. agricultură și industrie alimentară, IT&C, electronică și electronică, materiale textile inovative și design*





## **PRIMĂRIA MUNICIPIULUI BOTOȘANI**

Piața Revoluției, nr. 1, Botoșani, jud. Botoșani, cod poștal 710236

---

*vestimentar, energie regenerabilă etc.), ceea ce va conduce la diversificarea profilului economic local și la crearea de locuri de muncă bine plătite, cu precădere pentru forța de muncă înalt calificată. Susținerea sectorului comerțului și agriculturii, cu cea mai îndelungată tradiție locală, va viza amenajarea unui nou târg auto, respectiv a unui sistem integrat de marketing și comercializare a produselor agroalimentare realizate în zona periurbană a municipiului.*

*Măsurile întreprinse în sfera învățământului, mai ales a celui tehnic și profesional, precum și a formării profesionale continue, vor conduce la asigurarea necesarului de forță de muncă calificată și, implicit, a atractivității municipiului pentru noi investiții. De asemenea, acțiunile externe de promovare a municipiului realizate de către municipalitate și alte entități vor avea ca efect intensificarea schimburilor economice cu alte țări, mai ales cu Republica Moldova și Ucraina.*

*Nu în ultimul rând, investițiile în infrastructura urbană, cu precădere cele care vizează centrul istoric (monumente istorice, mijloace de informare și semnalizare), culturală (sedii pentru teatre, filarmonică etc.), precum și în acțiuni de promovare pe piața internă și externă, vor conduce la creșterea importanței turismului pentru economia locală, precum și la dezvoltarea afacerilor din domeniu.*

### **Ținta nr. 5. Comunitate atractivă pentru tinerele talente (corespunzătoare Priorității nr. 5 din SIDU)**

*La orizontul anului 2023, municipiul Botoșani nu va mai reprezenta una dintre principalele surse de exod ale populației tinere și înalt calificate către marile centre urbane din România. Diferitele investiții în infrastructura și serviciile publice, precum și cele de sprijinire a creării de noi locuri de muncă bine plătite în sectoare cu valoare adăugată ridicată, vor conduce la creșterea atractivității orașului pentru tineri, care vor dori într-un număr mult mai mare să*



## PRIMĂRIA MUNICIPIULUI BOTOȘANI

Piața Revoluției, nr. 1, Botoșani, jud. Botoșani, cod poștal 710236

rămână și să se dezvolte personal și profesional la nivel local. În acest interval, vor fi implementate inclusiv măsuri dedicate pentru sprijinirea tinerilor și a familiilor acestora, precum construcția de noi locuințe în regim de închiriere, punerea la dispoziție de locuințe de serviciu pentru specialiști sau construcția de noi creșe.

### 3.4. Priorități. Obiective Specifice. Măsuri.

<i>Priorități</i>	<i>Obiective specifice (SMART)</i>	<i>Provocări din Art. 7 al Regulamentului (UE) nr. 1301/2013 abordate de obiectivul specific al SIDU</i>	<i>Măsuri</i>	<i>Corelarea cu obiectivele tematice ale Strategiei EUROPA 2020</i>	<i>Corelarea cu Programele Operaționale aferente perioadei de programare 2014-2020</i>
<b>1. Asigurarea unei creșteri adaptate la schimbările climatice a municipiului, bazată pe emisii reduse de CO2</b>	1.1. Îmbunătățirea performanței energetice în sectorul public și rezidențial, inclusiv cu utilizarea surselor regenerabile de energie, astfel încât volumul emisiilor de CO2 de la nivelul acestora să scadă cu minim 20% până în anul 2023	Climatice	1.1.1. Asigurarea accesului populației la infrastructură energetică durabilă  1.1.2. Creșterea performanței energetice a clădirilor publice, rezidențiale	<i>Sprijinirea tranziției către o economie cu emisii scăzute de CO2 în toate sectoarele</i>	<i>POR 2014-2020 POIM 2014-2020</i>
	1.2. Sprijinirea mobilității durabile la nivelul municipiului Botoșani, astfel	Climatice	1.2.1. Sprijinirea transportului în comun și a celui nemotorizat  1.2.2. Creșterea	<i>Promovarea unor sisteme de transport durabile și eliminarea blocajelor din</i>	<i>POR 2014-2020</i>



## PRIMĂRIA MUNICIPIULUI BOTOȘANI

Piața Revoluției, nr. 1, Botoșani, jud. Botoșani, cod poștal 710236

	<p>încât volumul emisiilor de CO<sub>2</sub> din sectorul de transport să scadă cu minim 10% până în anul 2023</p>		<p>mobilității la nivelul municipiului</p>	<p><i>cadrul infrastructurilor rețelelor majore.</i></p>	
	<p>1.3. Îmbunătățirea adaptării municipiului la schimbările climatice, prin reducerea timpilor de intervenție în situații de urgență cu minim 20% până în anul 2023</p>	<p>Climatice</p>	<p>1.3.1. Îmbunătățirea managementului riscurilor</p>	<p><i>Promovarea adaptării la schimbările climatice, prevenirea și gestionarea riscurilor</i></p>	<p><i>POIM 2014-2020 POC RO-MD 2014-2020 POC RO-UA 2014-2020</i></p>
<p><b>2. Promovarea unei dezvoltări incluzive a municipiului, axată pe reducerea sărăciei și a marginalizării și pe accesul nediscriminator la servicii</b></p>	<p>2.1. Îmbunătățirea accesului locuitorilor la infrastructură și servicii sociale de calitate, astfel încât Indicele de Dezvoltare Umană Locală să crească cu minim 5 puncte până în anul 2023</p>	<p>Sociale</p>	<p>2.1.1. Reducerea sărăciei și sprijinirea incluziunii sociale a comunităților dezavantajate și marginalizate 2.1.2. Asigurarea accesului cetățenilor la infrastructură și ofertă de activități culturale și sportive de calitate 2.1.3. Asigurarea accesului la infrastructură și servicii educaționale și de formare de calitate 2.1.4. Asigurarea accesului la infrastructură și servicii sanitare de calitate</p>	<p><i>Promovarea ocupării și a mobilității forței de muncă</i> <i>Promovarea incluziunii sociale și combaterea sărăciei</i> <i>Investițiile în educație, competențe și învățarea pe tot parcursul vieții</i> <i>Îmbunătățirea accesului la tehnologiile informației și comunicațiilor, precum și îmbunătățirea utilizării și calității acestora</i></p>	<p><i>POR 2014-2020 POCU 2014-2020 POAD 2014-2020 POC RO-MD 2014-2020 POC RO-UA 2014-2020</i></p>



## PRIMĂRIA MUNICIPIULUI BOTOȘANI

Piața Revoluției, nr. 1, Botoșani, jud. Botoșani, cod poștal 710236

	<p>2.2. Dezvoltarea capacității administrației publice locale, astfel încât volumul investițiilor publice să crească cu minim 50% până în anul 2023</p>	<p>Sociale</p>	<p>2.2.1. Sprijinirea planificării urbane integrate 2.2.2. Sprijinirea cooperării teritoriale la nivel metropolitan, județean, național și european 2.2.3. Îmbunătățirea gradului de informatizare al administrației și dezvoltarea serviciilor publice on-line 2.2.4. Dezvoltarea resurselor umane din administrația publică locală</p>	<p><i>Îmbunătățirea eficienței administrației publice</i>  <i>Îmbunătățirea accesului la tehnologiile informației și comunicațiilor, precum și îmbunătățirea utilizării și calității acestora</i></p>	<p><i>POCA 2014-2020 POCU 2014-2020 PNDR 2014-2020 POC RO-MD 2014-2020 POC RO-UA 2014-2020 URBACT III INTERREG EUROPE</i></p>
<p><b>3. Asigurarea unei creșteri durabile a municipiului, prietenoasă cu mediul înconjurător</b></p>	<p>3.1. Îmbunătățirea infrastructurii și a serviciilor de protecție a mediului, astfel încât peste 99% dintre locuitorii municipiului să aibă acces la sisteme centralizate de apă și apă uzată în anul 2023</p>	<p>Mediu</p>	<p>3.1.1. Creșterea gradului de asigurare a populației cu apă potabilă de calitate, precum și a celui de colectare și epurare corespunzătoare a apelor uzate 3.1.2. Asigurarea conservării și protecției patrimoniului natural și material, a biodiversității și peisajelor 3.1.3. Asigurarea unor spații publice, inclusiv verzi, accesibile, sigure și de calitate 3.1.4. Asigurarea unui management integrat al deșeurilor</p>	<p><i>Protecția mediului și promovarea utilizării eficiente a resurselor</i></p>	<p><i>POIM 2014-2020 POR 2014-2020 POC RO-MD 2014-2020 POC RO-UA 2014-2020</i></p>



## PRIMĂRIA MUNICIPIULUI BOTOȘANI

Piața Revoluției, nr. 1, Botoșani, jud. Botoșani, cod poștal 710236

<b>4. Creșterea competitivității economiei locale și generarea de noi locuri de muncă</b>	4.1. Creșterea atractivității pentru investitori și antreprenori, care să conducă la creșterea numărului de salariați cu minim 10%, până în anul 2023	Economice	4.1.1. Dezvoltarea infrastructurii și a serviciilor suport pentru afaceri și inovare  4.1.2. Sprijinirea valorificării durabile în scop economic a resurselor turistice	<i>Consolidarea cercetării, a dezvoltării tehnologice și a inovării</i>  <i>Îmbunătățirea competitivității IMM, a sectorului agricol și a pescuitului și acvaculturii</i>	<i>POR 2014-2020 POC 2014-2020 POC RO-MD 2014-2020 POC RO-UA 2014-2020</i>
<b>5. Stoparea declinului demografic și creșterea atractivității municipiului pentru tineri</b>	5.1. Creșterea atractivității municipiului pentru populația tânără, astfel încât rata natalității să crească cu minim 10% până în anul 2023	Demografice	5.1.1. Sprijinirea persoanelor și familiilor tinere în vederea rămânerii / întoarcerii și ocupării în municipiu	<i>Promovarea incluziunii sociale și combaterea sărăciei</i>  <i>Investițiile în educație, competențe și învățarea pe tot parcursul vieții</i>	<i>POCA 2014-2020 POCU 2014-2020 PNDR 2014-2020 POC RO-MD 2014-2020 URBACT III INTERREG EUROPE</i>

În continuare, sunt prezentate în detaliu prioritățile, obiectivele specifice, precum și măsurile SIDU, inclusiv arborii problemelor și obiectivelor pentru fiecare obiectiv în parte, așa cum au fost aceștia definiți în cadrul grupurilor de lucru tematice pentru elaborarea strategiei. Aceștia cuprind alternativele considerate de participanți optime pentru soluționarea problemelor-cheie identificate în faza de elaborare a analizei-diagnostic a situației existente. Pentru fiecare obiectiv specific în parte, au fost menționate și alternativele la care s-a renunțat, însoțite de o justificare a motivelor pentru care s-a renunțat la acestea.

Criteriile care s-au avut în vedere la selectarea alternativelor au fost:

- *urgența intervenției* (cu o preferință pentru intervențiile care răspund unei constrângeri legale, de tipul directivelor europene în domeniul infrastructurii de apă și apă uzată. sau unei probleme stringente la nivel local);



## PRIMĂRIA MUNICIPIULUI BOTOȘANI

Piața Revoluției, nr. 1, Botoșani, jud. Botoșani, cod poștal 710236

---

- *gradul de maturitate al soluției propuse* (preferință acordându-se acelor intervenții pentru care au fost deja elaborate studii, documentații tehnico-economice etc.);
- *corelarea cu alte documente strategice* (cu o preferință pentru intervențiile prevăzute în documente strategice de la nivel teritorial superior, precum Master Plan-ul General de Transport al României, sau sectoriale, precum Planul de Mobilitate Urbană Durabilă);
- *disponibilitatea sursei de finanțare* (fiind preferate proiectele care pot obține finanțări nerambursabile);
- *costurile asociate cu implementarea respectivei soluții raportate la impactul lor asupra dezvoltării* (în lipsa unor analize cost-beneficiu, imposibil de realizat în condițiile lipsei documentațiilor tehnico-economice pentru toate proiectele, s-au avut în vedere mai ales proiecte cu o valoare mai mică de 10 mil. Euro, mai facil de implementat, a căror valoare cumulată să nu depășească cu mai mult de 50% bugetul operațional estimat de Banca Mondială pentru UAT Municipiul Botoșani)

Evaluarea tuturor soluțiilor luate în considerare raportat la aceste criterii s-a făcut pe baza unei matrici multicriteriale, în care fiecare item sus-menționat a primit același punctaj.

### **Prioritatea 1. Asigurarea unei creșteri adaptate la schimbărilor climatice a municipiului, bazată pe emisii reduse de CO<sub>2</sub>**

*Justificare (Probleme cheie. Soluții):*

*Participanții la grupurile de lucru au identificat problemele legate de performanța energetică a clădirilor și de mobilitatea urbană ca fiind cele mai stringente la nivelul municipiului Botoșani. Cele două sectoare sunt, de altfel, și cele mai importante surse locale de emisii de CO<sub>2</sub>.*

*În perioada de programare 2007-2013, s-au realizat investiții fără precedent în reabilitarea și modernizarea sistemului centralizat de termoficare din municipiu. Totuși, investițiile au rezolvat doar parțial nevoile acestui sistem, care necesită încă intervenții semnificative pentru asigurarea unor surse complementare și regenerabile de energie, modernizarea rețelei de distribuție etc. Infrastructura de iluminat public este uzată fizic și moral, fiind o sursă importantă de emisii de CO<sub>2</sub>, și nu acoperă întreaga rețea stradală. Rețeaua de cabluri aeriene este foarte densă, fiind atât vulnerabilă la fenomene meteo extreme și afectând peisajul urban. Nu în ultimul rând, noile*



## **PRIMĂRIA MUNICIPIULUI BOTOȘANI**

Piața Revoluției, nr. 1, Botoșani, jud. Botoșani, cod poștal 710236

---

*zone rezidențiale sunt, în multe cazuri, lipsite de rețele de utilități publice, inclusiv de gaze naturale, utilizând mijloace improvizate și costisitoare de încălzire.*

*În altă ordine de idei, străzile urbane au fost modernizate doar parțial, cu precădere în zonele centrale, în defavoarea cartierelor periferice și a noilor zone rezidențiale, accentuând diferențele de dezvoltare dintre centru și periferie. În pofida investițiilor semnificative din perioada 2007-2013 pentru reabilitarea infrastructurii stradale și a zonelor pietonale din zona centrală, aceasta prezintă încă zone de congestionare a traficului, iar locurile de parcare sunt insuficiente, ca și în zona marilor ansambluri de locuințe colective. Sistemul de transport în comun de la nivelul municipiului este unul tot mai puțin atractiv pentru cetățeni, în condițiile infrastructurii și a mijloacelor de transport uzate fizic și moral (cu precădere, în cazul transportului cu tramvaiul), care nu asigură deplasarea în condiții depline de siguranță și rapiditate în oricare punct al orașului. De asemenea, rețeaua de piste de biciclete este puțin extinsă, discontinuă și nu prezintă siguranță pentru participanții la trafic.*

*Municipiul Botoșani este expus unor riscuri, precum cutremurele de suprafață sau alunecările de teren, care ar putea produce pe viitor importante pagube materiale și chiar umane. Infrastructura pentru situații de urgență este însă una deficitară, ceea ar putea amplifica pierderile asociate unui hazard prin durata mare de intervenție.*

*Concret, la aceste grupuri au fost identificate, în primul rând, nevoi de investiții în sistemul centralizat de termoficare și în reabilitarea termică a clădirilor publice și a celor rezidențiale, în creșterea mobilității urbane și în promovarea utilizării transportului în comun și a celui nemotorizat, dar și în îmbunătățirea managementului riscurilor.*



## PRIMĂRIA MUNICIPIULUI BOTOȘANI

Piața Revoluției, nr. 1, Botoșani, jud. Botoșani, cod poștal 710236

Obiectivul specific 1.1. Îmbunătățirea performanței energetice în sectorul public și rezidențial, inclusiv cu utilizarea surselor regenerabile de energie, astfel încât volumul emisiilor de CO2 de la nivelul acestora să scadă cu minim 20% până în anul 2023

### Arborele problemelor

Cauze indirecte	Cauze directe	Problemă majoră	Efecte directe	Efecte indirecte
Scăderea numărului de apartamente conectate la sistemul centralizat de termoficare și uzura unor componente ale acestuia	Accesul limitat al populației la infrastructură energetică durabilă	<b>Performanța energetică redusă și volumul ridicat de emisii de CO2 de la nivelul sectorului public și rezidențial</b>	Volumul ridicat al emisiilor de CO2	Accentuarea fenomenului schimbărilor climatice
Lipsa unui sistem de canalizație subterană pentru cabluri				
Lipsa rețelei de distribuție a gazelor naturale în anumite cartiere și uzura rețelei de distribuție existente				
Insuficienta extensie și eficiența energetică redusă a sistemului de iluminat public din municipiu				
Gradul insuficient de valorificare a resurselor de energie regenerabilă de la nivel local				
Volumul ridicat al emisiilor de CO2 din sectorul clădirilor publice și rezidențiale	Performanța energetică redusă a clădirilor			





## PRIMĂRIA MUNICIPIULUI BOTOȘANI

Piața Revoluției, nr. 1, Botoșani, jud. Botoșani, cod poștal 710236

### Arborele obiectivelor:

Activități (alternative selectate)	Măsuri	Obiectiv	Rezultate	Impact
Refacerea instalațiilor de distribuție a agentului termic pentru încălzire și apă caldă menajeră din condominiile din municipiul Botoșani cu soluția distribuției pe orizontală				
Instalarea de module termice în vederea branșării de noi consumatori la sistemul de termoficare din Municipiul Botoșani				
Reabilitarea sistemului de termoficare urbană la nivelul Municipiului Botoșani pentru perioada 2009 - 2028 în scopul conformării la legislația de mediu și creșterii eficienței energetice (Etapa II)	Asigurarea accesului populației la infrastructură energetică durabilă	<b>Îmbunătățire a performanței energetice în sectorul public și rezidențial, inclusiv cu utilizarea surselor regenerabile de energie</b>	Reducerea emisiilor de CO <sub>2</sub>	Adaptarea la schimbările climatice
Instalarea în CET Botoșani a unui nou cazan de abur saturat				
Construirea unei rețele subterane pentru îngroparea cablurilor aeriene de pe spațiul public în Municipiul Botoșani				
Extinderea și reabilitarea rețelei de distribuție a gazelor naturale în municipiul Botoșani				



## PRIMĂRIA MUNICIPIULUI BOTOȘANI

Piața Revoluției, nr. 1, Botoșani, jud. Botoșani, cod poștal 710236

Extinderea și modernizarea sistemului public de iluminat din Municipiul Botoșani, prin instalarea de corpuri de iluminat eficiente energetic				
Instalarea de unități de recuperare a căldurii prin condensarea gazelor de ardere la cazanele de apă fierbinte ale CET Botoșani				
Utilizarea energiei solare ca sursă complementară de căldură în cadrul Centralei Electrice de Termoficare				
Instalarea de unități de microgenerare în punctele termice				
Utilizarea biomasei pentru diversificarea surselor de combustibil și producție în sistemul de alimentare centralizată cu energie termică				
Elaborarea Master-Planului Energetic al Municipiului Botoșani				
Reabilitarea termică a clădirilor publice din Municipiul Botoșani	Creșterea performanței energetice a clădirilor publice, rezidențiale			
Reabilitarea termică a clădirilor rezidențiale din Municipiul Botoșani				
Adoptarea unei scheme locale de ajutor de minimis pentru clădirile eficiente energetic				



## PRIMĂRIA MUNICIPIULUI BOTOȘANI

Piața Revoluției, nr. 1, Botoșani, jud. Botoșani, cod poștal 710236

### Alternativelor la care s-a renunțat:

Alternativa la care s-a renunțat	Justificarea renunțării
Construcția unei parc solar / eolian al municipalității pentru asigurarea necesarului de energie al clădirilor publice și sistemului de iluminat	Lipsă terenuri și stimulente fiscale de la bugetul de stat

### Măsuri aferente obiectivului specific:

- Măsura 1.1.1. Asigurarea accesului populației la infrastructură energetică durabilă  
*Această măsură se va implementa prin acțiuni de tipul: extinderea și modernizarea rețelei de iluminat public și creșterea eficienței energetice a acesteia, finalizarea modernizării rețelei de distribuție a energiei termice și extinderea acesteia pentru noi consumatori, dezvoltarea unui sistem de canalizație subterană a rețelei de cabluri aeriene, extinderea și modernizarea rețelei de distribuție a gazelor naturale etc.*
- Măsura 1.1.2. Creșterea performanței energetice a clădirilor publice, rezidențiale  
*Această măsură se va implementa prin acțiuni de tipul: reabilitarea termică a clădirilor publice și rezidențiale (blocuri), inclusiv valorificarea resurselor energetice regenerabile pentru asigurarea consumului acestora*

Obiectivul specific 1.2. Sprijinirea mobilității durabile la nivelul municipiului Botoșani, astfel încât volumul emisiilor de CO<sub>2</sub> din sectorul de transport să scadă cu minim 10% până în anul 2023



## PRIMĂRIA MUNICIPIULUI BOTOȘANI

Piața Revoluției, nr. 1, Botoșani, jud. Botoșani, cod poștal 710236

### Arborele problemelor

Cauze indirecte	Cauze directe	Problemă majoră	Efecte directe	Efecte indirecte
Uzura fizică și morală a infrastructurii de transport public electric - tramvai (depou, căi de rulare, peroane, rețea electrică, macaze etc.), inclusiv a materialului rulant în circulație, cu implicații negative asupra mobilității și siguranței pasagerilor, devenind un mijloc de transport tot mai puțin atractiv; sistarea lucrărilor de extindere a rețelei de tramvai în zone intens circulate din municipiu în urmă cu peste 20 de ani	Atractivitatea redusă a transportului în comun și a celui nemotorizat	<b>Sprijinirea mobilității durabile la nivelul municipiului Botoșani și reducerea volumului emisiilor de CO2 din sectorul de transport</b>	Volumul ridicat al emisiilor de CO2	Accentuarea fenomenului schimbărilor climatice
Insuficienta integrare a sistemului de transport public urban cu cel periurban, județean și inter-județean				
Alternativele la deplasarea motorizată sunt reduse, iar transportul auto reprezintă principala sursă de poluare a aerului și de poluare fonică				
Pondere ridicată a străzilor total sau parțial nemodernizate și lipsite de trotuare corespunzătoare	Mobilitatea urbană redusă			
Deficitul semnificativ de locuri de parcare, cu precădere în zona centrală și în zona marilor				



## PRIMĂRIA MUNICIPIULUI BOTOȘANI

Piața Revoluției, nr. 1, Botoșani, jud. Botoșani, cod poștal 710236

ansambluri de locuințe				
Volumul ridicat al emisiilor de CO2 și a poluării fonice generate de traficul auto				
Congestia traficului auto pe principalele artere din municipiu, care conduce la creșterea timpilor de deplasare, poluare și risc sporit de accidente				

### Arborele obiectivelor:

Activități (alternative selectate)	Măsuri	Obiectiv	Rezultate	Impact
<b>Achiziționarea de material rulant nou și modernizarea celui existent</b>	Sprijinirea transportului în comun și a celui nemotorizat	<b>Sprijinirea mobilității durabile la nivelul municipiului Botoșani, astfel încât volumul emisiilor de CO2 din sectorul de transport să scadă cu minim 10% până în anul 2023</b>	Reducerea emisiilor de CO2	Adaptarea la schimbările climatice
<b>Achiziționarea de autobuze electrice</b>				
<b>Introducere sistem de e-ticketing la nivelul sistemului de transport public</b>				
<b>Modernizarea infrastructurii de transport cu tramvaiul</b>				
<b>Construcția unui terminal intermodal pentru pasageri</b>				
<b>Construire stații de așteptare cu sistem informațional</b>				
<b>Extinderea pistelor pentru biciclete</b>				



## PRIMĂRIA MUNICIPIULUI BOTOȘANI

Piața Revoluției, nr. 1, Botoșani, jud. Botoșani, cod poștal 710236

<b>Construire centru pentru educarea și formarea cicliștilor</b>				
<b>Campanii de educare pentru cicliști</b>				
<b>Campanii de promovare a ciclismului</b>				
<b>Reorganizarea traseelor de transport public</b>				
<b>Reconversia zonei centrale în zonă pietonală</b>				
<b>Extinderea pietonalului din zona centrală</b>				
<b>Modernizarea infrastructurii pietonale și asigurarea facilităților specifice</b>				
<b>Adaptarea și accesibilizarea infrastructurii pietonale</b>				
<b>Crearea de zone adaptate persoanelor cu dizabilități</b>				
<b>Reabilitarea și modernizarea infrastructurii de străzi</b>				
<b>Implementarea măsurilor din Planul de Acțiune pentru prevenirea și reducerea zgomotului ambiant</b>				
<b>Înființarea de senzori unice</b>				
<b>Realizarea sistemului de semaforizare inteligentă</b>				
<b>Înființare centru de monitorizare și management trafic</b>				
<b>Modernizarea sistemului</b>				

Creșterea  
mobilității la  
nivelul  
municipiului



## PRIMĂRIA MUNICIPIULUI BOTOȘANI

Piața Revoluției, nr. 1, Botoșani, jud. Botoșani, cod poștal 710236

<b>de parcare</b>				
<b>Construcția unui terminal intermodal de mărfuri</b>				

### Alternativă la care s-a renunțat:

Alternativa la care s-a renunțat	Justificarea renunțării
Înființarea unui sistem metropolitan de transport în comun	Legislația limitativă cu privire la transportul în comun, posibilitățile financiare limitate ale UAT-urilor din jurul municipiului

### Măsuri aferente obiectivului specific:

- Măsura 1.2.1. Sprijinirea transportului în comun și a celui nemotorizat

*Această măsură se va implementa prin acțiuni de tipul: înființarea de centre intermodale, extinderea și modernizarea sistemului de transport în comun, inclusiv cu dotarea cu noi mijloace de transport, amenajarea de piste de biciclete, etc.*

- Măsura 1.2.2. Creșterea mobilității la nivelul municipiului

*Această măsură se va implementa prin acțiuni de tipul: reabilitarea și modernizarea rețelei de străzi urbane, pasaje, parcuri, sisteme de management și monitorizare a traficului etc.*

Obiectivul specific 1.3. Îmbunătățirea adaptării municipiului la schimbările climatice, prin reducerea timpilor de intervenție în situații de urgență cu minim 20% până în anul 2023

### Arborele problemelor

Cauze indirecte	Cauze directe	Problemă majoră	Efecte directe	Efecte indirecte
-----------------	---------------	-----------------	----------------	------------------



## PRIMĂRIA MUNICIPIULUI BOTOȘANI

Piața Revoluției, nr. 1, Botoșani, jud. Botoșani, cod poștal 710236

Numărul mare de clădiri publice și private care prezintă risc seismic ridicat și care nu au fost consolidate;	Dificultăți în asigurarea unui management adecvat al riscurilor	<b>Nivel redus de adaptare la schimbările climatice și capacitate limitată de intervenție în situații de urgență</b>	Pierderi ridicate asociate hazardelor naturale	Accentuarea efectelor schimbărilor climatice
Sistemul de avertizare în caz de situații de urgență este uzat fizic și moral, nu există hărți de risc pentru alunecările de teren				

### Arborele obiectivelor:

Activități (alternative selectate)	Măsuri	Obiectiv	Rezultate	Impact
Expertizarea tehnică, proiectarea și execuția lucrărilor de consolidare a clădirilor cu risc seismic din municipiul Botoșani	Îmbunătățirea managementului riscurilor	<b>Îmbunătățirea adaptării la schimbările climatice și reducerea timpului de intervenție în situații de urgență</b>	Reducerea pierderilor asociate hazardelor naturale	Atenuarea efectelor asociate schimbărilor climatice
Îmbunătățirea infrastructurii pentru situații de urgență de la nivelul municipiului Botoșani				

### Alternativă la care s-a renunțat:

Alternativa la care s-a renunțat	Justificarea renunțării
Intervenții de consolidare la clădirile private cu risc seismic	Lipsa proprietății asupra imobilelor

### Măsuri aferente obiectivului specific:

- Măsura 1.3.1. Îmbunătățirea managementului riscurilor

*Această măsură se va implementa prin acțiuni de tipul: expertizarea și consolidarea clădirilor cu risc seismic, elaborarea de hărți de risc, îmbunătățirea dotării cu echipamente pentru situații de urgență, etc.*





**Prioritatea 2. Promovarea unei dezvoltări incluzive a municipiului, axată pe reducerea sărăciei și a marginalizării și pe accesul nediscriminator la servicii**

*Justificare:*

*Grupurile de lucru organizate în cadrul procesului de elaborare a SIDU au evidențiat faptul că probleme din sfera reducerii sărăciei și a incluziunii sociale se află pe poziția a doua ca priorități locale, în accepțiunea participanților.*

*În perioada de programare 2007-2013, s-au realizat investiții importante din Programul Operațional Regional pentru reabilitarea și modernizarea infrastructurii urbane, a celei educaționale, sanitare și de servicii sociale de la nivelul Municipiului Botoșani. Cea mai mare parte a investițiilor în regenerarea urbană s-au concentrat pe zona centrală a municipiului, în defavoarea marilor ansambluri de locuințe, unde trăiesc peste 70% dintre locuitorii orașului, accentuând disparităților de dezvoltare dintre centru și periferie și sentimentul de excluziune socială. Prin urmare, în perioada 2014-2023, se va acorda o atenție deosebită implementării unor măsuri integrate destinate cartierelor dezavantajate și marginalizate, atât din sfera infrastructurii urbane și tehnico-edilitare, cât și a măsurilor de tip "soft" (economie socială, dezvoltare comunitară, servicii sociale, educație, sănătate, cultură etc.).*

*De asemenea, multe grupuri sociale (bătrâni singuri, cu pensii reduse, copii, tineri cu venituri reduse sau fără locuri de muncă, persoane de etnie romă, cu acces deficitar la educație și care trăiesc în condiții improprii, persoane fără locuință, cu dizabilități, etc.) de la nivelul municipiului Botoșani se confruntă cu un risc sporit de sărăcie și excluziune socială, în condițiile în care infrastructura de servicii sociale de la nivel local este insuficientă. Prin urmare, în perioada 2014-2023, se vor realiza investiții care să asigure accesul egal al tuturor*



## **PRIMĂRIA MUNICIPIULUI BOTOȘANI**

Piața Revoluției, nr. 1, Botoșani, jud. Botoșani, cod poștal 710236

---

*grupurilor dezavantajate la servicii sociale, medicale și educaționale de calitate, prin construcția de locuințe sociale și pentru tineri, înființarea de centre rezidențiale și centre medico-sociale pentru vârstnici, construcția de noi creșe, de săli de sport școlare, reabilitarea și dotarea unităților de învățământ, modernizarea și dotarea unităților sanitare etc.*

*Primăria Municipiului Botoșani a înregistrat performanțe remarcabile în perioada de programare 2007-2013, concretizate în volumul mare de investiții publice și de finanțări nerambursabile atrase. Cu toate acestea, asemenea celorlalte administrații din România, acestea se confruntă cu un deficit de personal calificat și migrația acestuia, un nivel scăzut de salarizare, nevoi permanente de formare profesională, modificări legislative frecvente și bugete reduse în comparație cu nevoile tot mai acute de dezvoltare ale comunității. În prezent, Municipiul Botoșani dispune de un Plan Urbanistic General și de documentații cadastrale care trebuie însă actualizate, în acord cu particularitățile dezvoltării locale din prezent. De asemenea, implementarea serviciilor de tip e-administrație este într-o fază incipientă, procentul cetățenilor care le folosesc fiind încă redus.*

*Deși s-a implicat activ în înființarea de structuri asociative cu autorităților locale din zonă (Zona Metropolitană Botoșani, Arealul Urban Botoșani-Suceava), operaționalizarea acestora se află într-o fază incipientă, iar capacitatea lor financiară și instituțională este redusă, motiv pentru care vor trebui susținute cu resurse proprii și externe. Arealul Urban Botoșani –Suceava reprezintă o direcție strategică de dezvoltare pentru perioada de programare 2021-2027. Nu în ultimul rând, cooperarea teritorială cu orașele din zona transfrontalieră româno-moldovenească-ucraineană trebuie intensificată, în perioada 2014-2023, cu precădere în domeniul de interes comun (dezvoltarea afacerilor, turism și cultură, infrastructură de transport, protecția mediului, educație și sănătate, schimburi de bune practici, etc.), iar acordurile de înfrățire semnate de municipiu cu diferite orașe din alte țări trebuie valorificate corespunzător.*



## PRIMĂRIA MUNICIPIULUI BOTOȘANI

Piața Revoluției, nr. 1, Botoșani, jud. Botoșani, cod poștal 710236

Obiectivul specific 2.1. Îmbunătățirea accesului locuitorilor la infrastructură și servicii sociale de calitate, astfel încât Indicele de Dezvoltare Umană Locală să crească cu minim 5 puncte până în anul 2023

### Arborele problemelor

Cauze indirecte	Cauze directe	Problemă majoră	Efecte directe	Efecte indirecte
Cartierul Tineretului și Parcul Zona Industrială sunt, în context local, cartierele dezavantajate/marginalizate, din perspectiva calității infrastructurii urbane, dar și a caracteristicilor socio-economice ale populației				
Numărul persoanelor care provin din grupuri dezavantajate și expuse riscului de excluziune socială (persoane vârstnice, copii și adulți cu dizabilități, copii ai căror părinți sunt plecați în străinătate, persoane supuse violenței în familie, tineri care provin din familii defavorizate, deținuți, persoane de etnie romă, persoane fără locuință sau care locuiesc în condiții improprii, etc.) este în creștere la nivelul municipiului, iar capacitatea serviciilor și centrelor sociale – publice și private – este	Riscul ridicat de excluziune socială la nivelul unor comunități defavorizate și marginalizate	<b>Accesul limitat al populației la infrastructură și servicii sociale de calitate</b>	Nivelul ridicat al sărăciei și excluziunii sociale	Calitatea redusă a vieții



## PRIMĂRIA MUNICIPIULUI BOTOȘANI

Piața Revoluției, nr. 1, Botoșani, jud. Botoșani, cod poștal 710236

insuficientă				
La nivelul municipiului există un număr semnificativ de persoane provenind din grupuri defavorizate (cu precădere persoane de etnie romă), care au dificultăți la accesul pe piața muncii, corelat cu un număr mic de unități de economie socială;				
Infrastructura sportivă de la nivelul municipiului este una învechită și insuficientă, mai ales la nivelul cartierelor rezidențiale, lipsind facilități pentru anumite sporturi (de ex. auto-moto, jogging, săniuș, parc de aventură etc.);	Accesul limitat al populației la infrastructură și ofertă de activități culturale și sportiv de calitate			
Infrastructura și oferta culturală de la nivel local este insuficientă, în lipsa unor spații adecvate pentru funcționarea Filarmonicii și a Teatrului de Păpuși, dar și a Cinematografului „Unirea”				
Numărul redus de spații muzeale și starea deficitară a unora dintre cele existente (de ex. Muzeul Județean – Secția Istorie);				
Unele cartiere intens populate din municipiu nu				



## PRIMĂRIA MUNICIPIULUI BOTOȘANI

Piața Revoluției, nr. 1, Botoșani, jud. Botoșani, cod poștal 710236

dispun de biblioteci publice, iar fondul de carte al celor existente este învechit				
Deși s-au amenajat noi astfel de spații în perioada 2007-2015, la nivelul municipiului Botoșani există un deficit de săli de sport școlare (23 de săli disponibile la 27 de școli și licee), cu implicații negative asupra sănătății elevilor	Accesul limitat al populației la infrastructură și servicii educaționale și de formare de calitate			
Unele unități de învățământ din municipiu sunt găzduite de clădiri degradate, ineficiente energetic și/sau dotate deficitar, care nu corespund nevoilor unui proces educațional modern și de calitate				
Insuficienta utilizare a instrumentelor TIC în procesul educațional				
Oferta educațională de la nivel local nu este suficient de corelată cu nevoile agenților economici locali;				
Numărul persoanelor care participă la programe de formare profesională continua este redus, iar numărul celor care întâmpină dificultăți în găsirea unui loc de muncă (persoane de etnie romă, tineri, femei, persoane de				



## PRIMĂRIA MUNICIPIULUI BOTOȘANI

Piața Revoluției, nr. 1, Botoșani, jud. Botoșani, cod poștal 710236

peste 45 de ani, persoane cu dizabilități) este ridicat				
Riscul de abandon școlar este ridicat în rândul copiilor și tinerilor proveniți din grupuri defavorizate, mai ales romi				
Deficiențele cu privire la infrastructura și dotarea unor unități școlare și ambulatorii integrate acestora, precum și capacitatea insuficientă a acestora, cu impact negativ asupra calității serviciilor medicale furnizate	Accesul limitat al populației la infrastructură și servicii sanitare de calitate			
Lipsa infrastructurii medicale pentru furnizarea de servicii de îngrijiri paleative				
Nivelul insuficient de informatizare a unităților școlare din municipiu și de implementare a soluțiilor de e-sănătate				

### Arborele obiectivelor:

Activități (alternative selectate)	Măsuri	Obiectiv	Rezultate	Impact
Elaborarea și implementare strategie CLLD - Proiect integrat de revitalizare a cartierelor defavorizate/zonelor sărace din Municipiul Botoșani	Reducerea sărăciei și sprijinirea incluziunii sociale a comunităților dezavantajate	<b>Îmbunătățire a accesului locuitorilor la infrastructură și servicii sociale de calitate</b>	Reducerea sărăciei și promovarea incluziunii sociale	Creșterea calității vieții



## PRIMĂRIA MUNICIPIULUI BOTOȘANI

Piața Revoluției, nr. 1, Botoșani, jud. Botoșani, cod poștal 710236

Înființarea unui centru rezidențial pentru îmbătrânire activă și a unui centru medico-social destinat persoanelor vârstnice din Municipiul Botoșani	și marginalizate			
Înființarea unor centre de zi (After-School) pentru copii, inclusiv pentru cei cu probleme de învățare				
Amenajarea unui adăpost de noapte și a unui centru de igienizare pentru persoanele fără locuințe în Municipiul Botoșani				
Înființarea unui Centru de incluziune socială pentru tinerii proveniți din familiile defavorizate din Municipiul Botoșani				
Extinderea și modernizarea serviciului de îngrijire la domiciliu din municipiul Botoșani				
Dezvoltarea economiei sociale în Municipiul Botoșani				
Construcția unui bazin de polo în Municipiul Botoșani	Asigurarea accesului cetățenilor la infrastructură și ofertă de activități culturale și sportive de calitate			
Amenajarea unui parc de aventură în zona Pacea din Municipiul Botoșani				
Amenajarea unei părții de săniuș pe versantul Cornișa Vest din Municipiul Botoșani				



## PRIMĂRIA MUNICIPIULUI BOTOȘANI

Piața Revoluției, nr. 1, Botoșani, jud. Botoșani, cod poștal 710236

Înființarea unui mini-circuit auto-moto și de jogging în Municipiul Botoșani				
Construcția unui centru multicultural în Municipiul Botoșani				
Înființarea Muzeului Vieții Cotidiene în Comunism Botoșani				
Înființarea Muzeului Etniilor Conviețuitoare Botoșani				
Reabilitarea și promovarea Secției de Istorie a Muzeului Județean Botoșani				
Extinderea și dotarea bibliotecilor publice din Municipiul Botoșani				
Construcția de săli de sport la unitățile de învățământ din Municipiul Botoșani	Asigurarea accesului la infrastructură și servicii educaționale și de formare de calitate			
Reabilitarea, modernizarea și dotarea unităților de învățământ din municipiul Botoșani				
Implementarea unui platforme de e-educație la nivelul învățământului preuniversitar din Municipiul Botoșani				
Promovarea formării profesionale continue în Municipiul Botoșani				





## PRIMĂRIA MUNICIPIULUI BOTOȘANI

Piața Revoluției, nr. 1, Botoșani, jud. Botoșani, cod poștal 710236

Dezvoltarea învățământului tehnic și profesional de calitate în Municipiul Botoșani				
Extinderea programului "A doua șansă" la nivelul municipiului Botoșani				
Reabilitarea bazei de recuperare medicală a Spitalului "Sf. Gheorghe" Botoșani	Asigurarea accesului la infrastructură și servicii sanitare de calitate			
Construcție corp nou la Spitalul de Pneumoftiziologie Botoșani				
Dezvoltarea infrastructurii de sănătate la granița U.E.				
Înființarea unui secții clinice de îngrijiri paleative				
Implementarea unui sistem de telemedicină la nivelul Municipiului Botoșani				

### Alternativile la care s-a renunțat:

Alternativa la care s-a renunțat	Justificarea renunțării
Construcția unor campusuri școlare pentru învățământul liceal	Scăderea populației școlare
Extinderea și modernizarea stadionului municipal	Lipsă fonduri

### Măsurile aferente acestui obiectiv specific:

- Măsura 2.1.1. Reducerea sărăciei și sprijinirea incluziunii sociale a comunităților dezavantajate și marginalizate



*Această măsură se va implementa prin acțiuni de tipul: construcția, extinderea, modernizarea și dotarea de unități de asistență socială (centre rezidențiale, centre medico-sociale centre de zi pentru persoane aflate în nevoi etc.), construcția de locuințe sociale și pentru tineri, înființarea de întreprinderi sociale, măsuri integrate de tip CLLD pentru cartiere dezavantajate / marginalizate (proiecte de infrastructură publică și tehnico-edilitară la scară mică, înființarea de centre medico-sociale integrate, acțiuni de dezvoltare comunitară, furnizarea de servicii sociale, măsuri de asigurare a accesului la educație, de formare și ocupare, inclusiv în unități de economie socială, de promovare a accesului la cultură etc.)*

- Măsura 2.1.2. Asigurarea accesului cetățenilor la infrastructură și ofertă de activități culturale și sportive de calitate

*Această măsură se va implementa prin acțiuni de tipul: extinderea și modernizarea infrastructurii culturale (biblioteci, muzee, teatre, spații multiculturale etc.) și a celei sportive și de agrement.*

- Măsura 2.1.3. Asigurarea accesului la infrastructură și servicii de educație și formare profesională de calitate pentru toți locuitorii comunității

*Această măsură se va implementa prin acțiuni de tipul: extinderea, reabilitarea, modernizarea și dotarea unităților de învățământ, inclusiv a sălilor de sport, tranziția de la școală la viața activă, programe de formare profesională continuă, promovarea adaptabilității și flexibilității forței de muncă, implementarea de măsuri active de ocupare, programe de practică și mentorat, adaptarea ofertei educaționale la nevoile mediului educațional, creșterea accesului la educației și reducerea abandonului școlar, implementarea de soluții de e-educație etc.*



## PRIMĂRIA MUNICIPIULUI BOTOȘANI

Piața Revoluției, nr. 1, Botoșani, jud. Botoșani, cod poștal 710236

- Măsura 2.1.4. Asigurarea accesului la infrastructură și servicii de sănătate de calitate pentru toți locuitorii comunității

*Această măsură se va implementa prin acțiuni de tipul: construcția, extinderea, modernizarea și dotarea unităților medicale publice și private, implementarea de soluții TIC de e-sănătate etc.*

Obiectivul specific 2.2. Asigurarea bunei guvernante la nivel local, astfel încât toți locuitorii municipiului să aibă acces la servicii publice online la orizontul anului 2023

### Arborele problemelor

Cauze indirecte	Cauze directe	Problemă majoră	Efecte directe	Efecte indirecte
Gradul redus de înregistrare a proprietăților în sistemul integrat de cadastru și publicitate imobiliară	Deficiențe în asigurarea unei planificări urbane integrate	<b>Capacitatea administrativă limitată a autorităților locale</b>	Accesul limitat al populației la servicii publice de calitate	Nivelul scăzut al calității vieții
Lipsa unui plan urbanistic general și a unui regulament local de urbanism actualizat, adaptat la stadiul actual de dezvoltare al municipiului				
ADI Zona Metropolitană Botoșani are încă o capacitate administrativă redusă, iar ADI Sistem Urban Botoșani-Suceava nu a fost încă înființată, deși unele demersuri în acest sens au fost făcute				



## PRIMĂRIA MUNICIPIULUI BOTOȘANI

Piața Revoluției, nr. 1, Botoșani, jud. Botoșani, cod poștal 710236

Insuficienta cooperare transfrontalieră cu autoritățile locale din țările învecinate în domenii de interes comun				
Lipsa unui sistem informatic integrat de tip “e-administrație” pentru servicii online, a unui portal pentru cetățeni și numărul redus de servicii electronice de la nivelul administrației publice locale	Nivelul scăzut de informatizare și numărul mic de servicii publice on-line			
Existența unor competențe insuficient dezvoltate la nivelul personalului din administrația publică locală, cu impact negativ asupra serviciilor publice furnizate	Insuficienta dezvoltare a resurselor umane din administrația locală			

### Arborele obiectivelor:

Activități (alternative selectate)	Măsurii	Obiectiv	Rezultate	Impact
Finalizarea cadastrului general al municipiului Botoșani	Sprijinirea planificării urbane integrate	<b>Dezvoltarea capacității administrației publice locale</b>	Accesul nediscriminatoriu al populației la servicii publice de calitate	Nivel ridicat al calității vieții
Actualizarea Planului Urbanistic General și a Regulamentului Local de Urbanism al Municipiului Botoșani				
Consolidarea capacității administrative a ADI Zona Metropolitană Botoșani și ADI Arealul Urban	Sprijinirea cooperării teritoriale la nivel metropolitan, județean, național și european			



## PRIMĂRIA MUNICIPIULUI BOTOȘANI

Piața Revoluției, nr. 1, Botoșani, jud. Botoșani, cod poștal 710236

Botoșani-Suceava				
Dezvoltarea relațiilor de cooperare transfrontaliere instituționale și culturale în zona de graniță				
Cooperare transfrontalieră în vederea dezvoltării capacității administrative				
Implementarea unui sistem informatic integrat de tip "e-administrație" la nivelul Primăriei Municipiului Botoșani	Îmbunătățirea gradului de informatizare al administrației și dezvoltarea serviciilor publice on-line			
Îmbunătățirea capacității personalului administrației publice locale din Municipiul Botoșani de a furniza servicii publice de calitate	Dezvoltarea resurselor umane din administrația publică locală			

### Alternativa la care s-a renunțat:

Alternativa la care s-a renunțat	Justificarea renunțării
Recrutarea de personal suplimentar la nivelul administrației publice locale	Nivelul redus al încasărilor la bugetul local și limitările legislative



## **Măsuri aferente obiectivului specific:**

➤ Măsura 2.2.1. Sprijinirea planificării urbane integrate

*Această măsură se va implementa prin acțiuni de tipul: elaborarea/revizuirea de strategii de dezvoltare, planuri urbanistice și de amenajare a teritoriului, înregistrarea proprietăților în sistemul de cadastru și publicitate imobiliară etc.*

➤ Măsura 2.2.2. Sprijinirea cooperării teritoriale la nivel metropolitan, județean, național și european

*Această măsură se va implementa prin acțiuni de tipul: operaționalizarea și sprijinirea capacității administrative a structurilor asociative de tip ADI, realizarea de schimburi de experiență și bune practici, precum și de proiecte de cooperare teritorială europeană.*

➤ Măsura 2.2.3. Îmbunătățirea gradului de informatizare al administrației și dezvoltarea serviciilor publice on-line

*Această măsură se va implementa prin acțiuni de tipul: implementarea de soluții de tip "e-administrație" la nivelul administrației publice locale*

➤ Măsura 2.2.4. Dezvoltarea resurselor umane din administrația publică locală

*Această măsură se va implementa prin acțiuni de tipul: formarea profesională continuă a personalului din administrație, angajarea de personal suplimentare pentru serviciile cu deficit de resurse umane, asigurarea unui nivel corespunzător de salarizare*



### **Prioritatea 3. Asigurarea unei creșteri durabile a municipiului, prietenoasă cu mediul înconjurător**

#### *Justificare:*

*Problemele locale de mediu se află pe poziția a treia ca importanță în topul preferințelor participanților la grupurile de lucru organizate cu ocazia elaborării SIDU. Deși municipiul Botoșani nu se confruntă cu probleme majore de mediu (mai ales după declinul industrial din ultimele două decenii și aderarea la U.E., care a obligat alinierea la legislația comunitară de mediu, prin realizarea de investiții publice și private în domeniu), acesta trebuie să facă față presiunii antropice asupra mediului înconjurător.*

*În primul rând, acestea presiuni se manifestă la poluarea apelor de suprafață și subterane din cauza existenței unor zone rezidențiale noi lipsite de rețele publice de apă și apă uzată, dar și ca urmare a uzurii avansate a rețelei existente în municipiu, doar parțial modernizată prin proiectul POS MEDIU 2007-2013.*

*Presiunile asupra patrimoniul natural și construit îmbracă, în principal, forma degradării accentuate a unor monumente istorice, expuse riscului de colaps, dar și a unor spații publice (inclusiv verzi), care au impact negativ asupra mediului urban, în ansamblul său. Pe de altă parte, suprafețe intravilane importante sunt ocupate de construcții total sau parțial abandonate (de tip brownfield), în timp ce suprafețele verzi sunt insuficiente și inegal distribuite între diferitele zone ale orașului.*

*Astfel, sistemul de management integrat al deșeurilor de la nivelul județului Botoșani este deja funcțional, însă colectarea selectivă și valorificarea deșeurilor reciclabile se realizează la scară redusă, în condițiile lipsei unei culturi în acest sens, la nivelul populației și al agenților*



## PRIMĂRIA MUNICIPIULUI BOTOȘANI

Piața Revoluției, nr. 1, Botoșani, jud. Botoșani, cod poștal 710236

*economici. În acest context, în perioada 2014-2023 se va acorda o importanță deosebită extinderii sistemelor de colectare selectivă și valorificare a deșeurilor.*

Obiectivul specific 3.1. Îmbunătățirea infrastructurii și a serviciilor de protecție a mediului, astfel încât peste 99% dintre locuitorii municipiului să aibă acces la sisteme centralizate de apă și apă uzată în anul 2023

### Arborele problemelor

Cauze indirecte	Cauze directe	Problemă majoră	Efecte directe	Efecte indirecte
Infrastructura de apă și apă uzată nu există (total sau parțial) pe 44, respectiv 104 străzi din municipiu	Existența unor zone lipsite de rețele de apă potabilă și canalizare	<b>Infrastructura și serviciile deficitare de protecție a mediului</b>	Afectarea calității factorilor de mediu	Efecte negative asupra sănătății și siguranței populației
Dotarea deficitară cu infrastructură tehnico-edilitară și echipamente publice a noilor zone rezidențiale de la periferia municipiului (Cișmea, Tulbureni, Rediu, Pacea, Doboșari);				
Valorificarea insuficientă a patrimoniului construit din zona centrului istoric al municipiului (de ex. beciurile, labirinturile din acest areal), precum și starea avansată de degradare a clădirilor aflate în proprietate publică și privată din zonă	Existența unor obiective de patrimoniu construit necorespunzător protejate și conservate			





## PRIMĂRIA MUNICIPIULUI BOTOȘANI

Piața Revoluției, nr. 1, Botoșani, jud. Botoșani, cod poștal 710236

<p>O parte dintre numeroasele clădiri de patrimoniu (inclusiv lăcașuri de cult) și cu valoare arhitecturală certă din municipiul Botoșani, cu precădere din centrul istoric al acestuia, sunt degradate și nu sunt incluse în circuitul turistic</p>				
<p>Numărul mare de clădiri (inclusiv cu statut de monument istoric) nereabilitate și neconsolidate din Centrul Istoric, precum și degradarea spațiilor publice din zona central</p>				
<p>Marile ansambluri de locuințe colective construite în perioada comunistă (cartierele Bucovina, Primăverii, Parcul Tineretului) au o infrastructură deficitară și spații publice degradate, cu o atractivitate redusă, ceea ce afectează negativ calitatea locuirii și a vieții cetățenilor</p>	<p>Insuficiența și degradarea spațiilor publice și a celor verzi</p>			
<p>Existența unor spații verzi necorespunzător amenajate și lipsa unui evidențe exacte a tuturor suprafețelor verzi din municipiu</p>				



## PRIMĂRIA MUNICIPIULUI BOTOȘANI

Piața Revoluției, nr. 1, Botoșani, jud. Botoșani, cod poștal 710236

La nivelul municipiului există încă zone și spații publice expuse riscului de infracționalitate și de criminalitate stradală, vulnerabile pentru siguranța cetățeanului, lipsite de sisteme de supraveghere video.				
Existența unor deficiențe în ceea ce privește colectarea deșeurilor municipale (76 de puncte de colectare nemodernizate)	Deficiențele în asigurarea unui management integrat al deșeurilor			
Colectarea selectivă și valorificarea deșeurilor municipale se realizează într-o proporție redusă				

### Arborele obiectivelor:

Activități (alternative selectate)	Măsuri	Obiectiv	Rezultate	Impact
Extinderea, reabilitarea și modernizarea infrastructurii de apă și apă uzată din Județul Botoșani (Etapa II)	Creșterea gradului de asigurare a populației cu apă potabilă de calitate, precum și a celui de colectare și epurare corespunzătoare a apelor uzate	<b>Îmbunătățire a infrastructurii și a serviciilor de protecție a mediului</b>	Asigurarea calității factorilor de mediu	Starea de sănătate bună și siguranța locuitorilor
Extinderea și modernizarea infrastructurii tehnico-edilitare și a echipamentelor publice din noile zone rezidențiale ale Municipiului Botoșani				



## PRIMĂRIA MUNICIPIULUI BOTOȘANI

Piața Revoluției, nr. 1, Botoșani, jud. Botoșani, cod poștal 710236

Reabilitarea și introducerea în circuitul turistic a Orașului Vechi Subteran Botoșani	Asigurarea unor spații publice, inclusiv verzi, accesibile, sigure și de calitate			
Reabilitarea spațiilor publice și a obiectivelor de patrimoniu construit din centrul istoric al Municipiului Botoșani				
Reabilitarea și dezvoltarea turistică a monumentului istoric ansamblul Bisericii "Sfântul Gheorghe" Botoșani				
Reabilitarea infrastructurii urbane din marile ansambluri de locuințe din Municipiul Botoșani	Insuficiența și degradarea spațiilor publice și a celor verzi			
Amenajarea unui nou parc în municipiul Botoșani prin reconversia funcțională a unui teren din perimetrul fostului Poligon				
Extinderea sistemului de supraveghere video din Municipiul Botoșani				
Extinderea sistemului integrat de management al deșeurilor din Municipiul Botoșani	Asigurarea unui management integrat al deșeurilor			
Administrarea deșeurilor menajere în vederea îmbunătățirii calității mediului și creșterea calității vieții în zona transfrontalieră				



## PRIMĂRIA MUNICIPIULUI BOTOȘANI

Piața Revoluției, nr. 1, Botoșani, jud. Botoșani, cod poștal 710236

### Alternativă la care s-a renunțat:

Alternativa la care s-a renunțat	Justificarea renunțării
Conservarea biodiversității de la nivelul zonelor protejate din rețeaua NATURA 2000 din apropierea municipiului	Amplasarea siturilor pe teritoriul altor UAT-uri din județul Botoșani

### Măsuri aferente obiectivului specific:

- Măsura 3.1.1. Creșterea gradului de asigurare a populației cu apă potabilă de calitate, precum și a celui de colectare și epurare corespunzătoare a apelor uzate  
*Această măsură se va implementa prin acțiuni de tipul: extinderea și reabilitarea infrastructurii de apă și apă uzată (rețele, conducte de aducțiune, stații de pompare și tratare, echipamente etc.)*
- Măsura 3.1.2. Asigurarea conservării și protecției patrimoniului natural și material, a biodiversității și peisajelor  
*Această măsură se va implementa prin acțiuni de tipul: protecția și conservarea monumentelor istorice și ale naturii etc.*
- Măsura 3.1.3. Asigurarea unor spații publice, inclusiv verzi, accesibile, sigure și de calitate  
*Această măsură se va implementa prin acțiuni de tipul: înființarea de noi spații verzi și publice, precum și modernizarea celor existente, reconversia siturilor abandonate și subutilizate*
- Măsura 3.1.4. Asigurarea unui management integrat al deșeurilor  
*Această măsură se va implementa prin acțiuni de tipul: extinderea sistemelor de management și de colectare selectivă a deșeurilor, creșterea capacității de valorificare a deșeurilor etc.*



## **Prioritatea 4. Creșterea competitivității economiei locale și generarea de noi locuri de muncă**

### *Justificare:*

*Municipiul Botoșani a înregistrat, în perioada post-decembristă, un proces amplu de restructurare economică și de adaptare la cerințele economiei de piață, caracterizat prin închiderea unor mari unități industriale (de ex. întreprinderea de articole tehnice de cauciuc, de izolatori electrici, filatura de in, etc.) și la scăderea dramatică a producției industriale, ceea ce a condus la creșterea șomajului și migrarea, ulterioră, a peste 10% din populația municipiului în străinătate sau către alte orașe din România (București, Iași, etc.). În acest context, problemele din sfera economică s-au aflat în topul priorităților stabilite la grupurile de lucru sectoriale organizate pentru elaborarea SIDU.*

*Economia municipiului Botoșani se bazează, în prezent, pe sectoare industriale cu o valoare adăugată scăzută (materiale și confecții textile, industria alimentară etc.), unele cu producție preponderentă în sistem lohn, care utilizează extensiv forța de muncă cu nivel mediu de calificare și ieftină de la nivel local. Prin urmare, nivelul de salarizare de la nivelul municipiului este unul dintre cele mai reduse din țară, iar forța de muncă înalt calificată preferă să părăsească zona, în condițiile sub-dezvoltării sectorului serviciilor (IT&C, servicii profesionale, tehnice, științifice, de afaceri, turism etc.). De asemenea, infrastructura de cercetare-dezvoltare-inovare de la nivelul municipiului este inexistentă, exceptând departamentele de profil ale unor companii private, iar inițiativele de formare a unor clustere și de integrare a firmelor în lanțurile de furnizare sunt încă în stare incipientă.*



## **PRIMĂRIA MUNICIPIULUI BOTOȘANI**

Piața Revoluției, nr. 1, Botoșani, jud. Botoșani, cod poștal 710236

---

*Volumul investițiilor străine directe de la nivelul municipiului Botoșani se menține la cote foarte scăzute, singurii investitori notabili fiind înregistrați în industria ușoară. Dată fiind proximitatea față de spațiul ex-sovietic, este de așteptat ca, o dată cu creșterea nivelului de salarizare și demararea procesului de integrare a acestor țări, unii investitori din domeniul industriei ușoare, mai ales de tip lohn, să migreze către aceste țări, care au o forță de muncă mai accesibilă. Pe lângă izolarea față de axele prioritare de transport, nivelul redus al investițiilor străine poate fi explicat și prin lipsa infrastructurii-suport și a serviciilor de afaceri și inovare, care există în orașele care au atras un volum mare de investiții (de ex. Oradea, Cluj-Napoca, Ploiești, Brașov etc.).*

*În zona metropolitană a Municipiului Botoșani și în zonele periurbane se practică încă, pe scară largă, agricultura de subzistență pentru autoconsum, în pofida investițiilor sprijinite cu finanțări nerambursabile din programele SAPARD și PNDR, din ultimul deceniu. Producătorii agricoli locali suferă de pe urma lipsei unor structuri asociative puternice, care să le reprezinte interesele în raport cu marile lanțuri de comercializare a cerealelor și a produselor alimentare, dar și de lipsa integrării într-un lanț integrat de furnizare, de la producător la consumator.*

*Cheia dezvoltării economice inteligente a Municipiului Botoșani o constituie valorificarea avantajelor competitive de care acesta dispune: existența unor aglomerări industriale cu tradiție (materiale textile, design vestimentar, electronică și electrotehnică) sau emergente (IT&C), resursele agricole excedentare din zona rurală înconjurătoare, disponibilitatea forței de muncă calificate, la costuri foarte competitive, proximitatea față de spațiul ex-sovietic, una dintre cele mai mari piețe de desfacere din lume, deschiderea autorităților locale față de investitori, prețul relativ redus al terenurilor etc.*

*Prin urmare, în perioada 2014-2023, sunt prioritare investițiile în realizarea de noi structuri de sprijinire a afacerilor și inovării (un nou parc industrial, târg auto, sistem integrat de marketing*



## PRIMĂRIA MUNICIPIULUI BOTOȘANI

Piața Revoluției, nr. 1, Botoșani, jud. Botoșani, cod poștal 710236

*al produselor agricole) și diversificarea ofertei de servicii de afaceri oferite întreprinzătorilor și investitorilor din zonă.*

*Nu în ultimul rând, investițiile în infrastructura urbană, turistică, culturală și de agrement din perioada 2007-2013 (centrul istoric, parcul de agrement de la Cornișa, reabilitarea unor clădiri de patrimoniu etc.) trebuie continuate și valorificate în scop economic, prin includerea lor în circuite turistice integrate, de ex. cu cele din zona Bucovinei, una dintre cele mai cunoscute destinații turistice din România și chiar din Europa Centrală.*

Obiectivul specific 4.1.. Crearea unui mediu afaceri atractiv, competitiv și inovativ, astfel încât numărul persoanelor ocupate să crească cu minim 10% până în 2023

### Arborele problemelor

Cauze indirecte	Cauze directe	Problemă majoră	Efecte directe	Efecte indirecte
Singurul parc industrial existent în municipiu este unul de tip brownfield, cu suprafață relativ redusă, care nu oferă suficiente facilități și flexibilitate pentru toate categoriile de investitori	Insuficienta dezvoltare a infrastructurii și serviciilor suport pentru afaceri și inovare	<b>Atractivitatea redusă a municipiului pentru investitori și antreprenori</b>	Numărul redus de locuri de muncă	Migrația forței de muncă
Producătorii agricoli din zona Botoșani nu dispun de un sistem integrat și de o infrastructură adecvată care să le permită valorificarea, marketingul și comercializarea produselor agroalimentare				



## PRIMĂRIA MUNICIPIULUI BOTOȘANI

Piața Revoluției, nr. 1, Botoșani, jud. Botoșani, cod poștal 710236

Lipsa unor micro-piețe agroalimentare în zone rezidențiale importante din municipiu (de ex. Bucovina, Cișmea), unde producătorii agricoli din zona periurbană să-și poată comercializa producția;				
Lipsa unor facilități corespunzătoare pentru derularea activităților de comerț cu autovehicule				
Volumul redus al schimburilor comerciale cu parteneri din Republica Moldova și Ucraina, în pofida distanței reduse față de granițe, precum și ponderea scăzută a exporturilor de produse cu valoare adăugată ridicată				
Numărul redus al circulației turistice în zona transfrontalieră româno-ucraineană-moldovenească	Valorificarea insuficientă a resurselor turistice în scop economic			
Infrastructură deficitară de informare și semnalizare turistică				
Numărul turiștilor, și cu precădere al celor străini, care vizitează municipiului se menține la cote reduse, ca și durata redusă a sejurului turistic acestora, inclusiv ca urmare a accesibilității reduse; promovarea insuficientă a ofertei				





## PRIMĂRIA MUNICIPIULUI BOTOȘANI

Piața Revoluției, nr. 1, Botoșani, jud. Botoșani, cod poștal 710236

<p>turistice locale și lipsa unor circuite turistice integrate, care să includă toate obiectivele de la nivel local (centrul istoric, muzeele, instituțiile de spectacol, parcurile, zonele de agrement, evenimentele organizate la nivel local, etc.), dar și regional (zona Bucovinei, a Cernăuțiului);</p>				
---	--	--	--	--

### Arborele obiectivelor:

Activități (alternative selectate)	Măsurile	Obiectiv	Rezultate	Impact
Înființarea unui Parc Agro-Industrial în Municipiul Botoșani	Dezvoltarea infrastructurii și a serviciilor suport pentru afaceri și inovare	<b>Creșterea atractivității pentru investitori și antreprenori</b>	Creșterea numărului de locuri de muncă	Reducerea migrației forței de muncă
Rețea Româno-Moldovenească/Ucraineană pentru dezvoltarea economiei prin intermediul produselor agricole				
Amenajarea de micropiețe agro-alimentare în Municipiul Botoșani				
Amenajarea unui târg auto în Municipiul Botoșani				
Dezvoltarea mediului de afaceri – poartă spre reducerea disparităților economice				
Dezvoltarea turismului la granița Uniunii Europene prin înființarea unui târg transfrontalier de turism				



## PRIMĂRIA MUNICIPIULUI BOTOȘANI

Piața Revoluției, nr. 1, Botoșani, jud. Botoșani, cod poștal 710236

Dezvoltarea infrastructurii turistice și promovarea Municipiul Botoșani ca destinație de importanță transfrontalieră	a resurselor turistice			
Implicarea gastronomiei locale în dezvoltarea turismului durabil în municipiul Botoșani				

### Alternativă la care s-a renunțat:

Alternativa la care s-a renunțat	Justificarea renunțării
Extinderea parcului industrial existent	Lipsă terenuri și probleme de proprietate și administrare

### Măsurile aferente obiectivului specific:

- Măsura 4.1.1. Dezvoltarea infrastructurii și a serviciilor suport pentru afaceri și inovare  
*Această măsură se va implementa prin acțiuni de tipul: înființarea, extinderea, modernizarea și dotarea structurilor de sprijinire a afacerilor (parcuri industriale, târguri, piețe și rețele de marketing agroalimentar etc)*
- Măsura 4.1.2. Sprijinirea valorificării durabile în scop economic a resurselor turistice  
*Această măsură se va implementa prin acțiuni de tipul: crearea, dezvoltarea și modernizarea infrastructurii turistice (de informare, semnalizare etc.), dezvoltarea unui brand turistic local și promovarea potențialului turistic (natural și construit) etc.*



## **Prioritatea 5. Stoparea declinului demografic și creșterea atractivității municipiului pentru tineri**

### *Justificare:*

*Deși în perioada comunistă zona Botoșani era recunoscută la nivel național pentru valorile ridicate ale sporului natural, anul 2014 a marcat un minim istoric al ratei natalității, în linie cu trendul descrescător al numărului de nașteri instalat imediat după 1990. Cauza principală o reprezintă migrația unei părți importante din populația tânără către marile centre universitare din țară (Iași, București, Cluj-Napoca etc.), dar și către alte țări, fenomen care a afectat circa 15% din totalul populației. La baza acestei migrații stau diferite motive, precum oportunitățile reduse de ocupare la nivelul municipiului, mai ales pentru forța de muncă înalt calificată, calitatea redusă a vieții în comparație cu marile orașe sau alte țări (acces la servicii educaționale, de sănătate, comerciale, de servicii personale, culturale, de agrement etc.), lipsa unei locuințe sau condițiile precare de locuire, aspectul urban și calitatea spațiilor publice etc. În acest context, numărul vârstnicilor îl depășește pe cel al tinerilor, iar perspectivele de înnoire a forței de muncă în viitor sunt foarte pesimiste, în contextul ieșirii de piața muncii a așa-numiților "decreței", cel mai mare contingent de populație din istoria populației, în jurul anului 2030.*

*În acest context, pe lângă măsurile deja propuse în cadrul celorlalte patru priorități, care vor avea ca efect creșterea calității vieții în toate dimensiunile ei și pentru toate categoriile de locuitori, în cadrul acestei priorități se vor realiza acțiuni destinate exclusiv tinerilor, precum construcția de locuințe în regim de închiriere sau acordarea de loturi de teren pentru ridicarea unei locuințe, construcția de noi creșe, încurajarea oferirii de stimulente pentru deschiderea unei afaceri etc.*



## PRIMĂRIA MUNICIPIULUI BOTOȘANI

Piața Revoluției, nr. 1, Botoșani, jud. Botoșani, cod poștal 710236

Obiectivul specific 5.1.. Creșterea atractivității municipiului pentru populația tânără, astfel încât rata natalității să crească cu minim 10% până în anul 2023

### Arborele problemelor

Cauze indirecte	Cauze directe	Problemă majoră	Efecte directe	Efecte indirecte
Numărul de locuri în creșele din municipiu este foarte redus în comparație cu numărul cererilor	Numărul mare de persoane tinere care au migrat în țară și în străinătate	<b>Declinul demografic</b>	Îmbătrânirea populației	Deficitul de forță de muncă tânără pe termen mediu și lung
Rata foarte scăzută a natalității, care nu asigură pe termen mediu și lung rata de înlocuire a populației stabile și mai ales a forței de muncă, numărul vârstnicilor fiind mai ridicat decât cel al tinerilor				

### Arborele obiectivelor:

Activități (alternative selectate)	Măsuri	Obiectiv	Rezultate	Impact
<b>Construcția a două creșe în Municipiul Botoșani</b>	Sprijinirea persoanelor și familiilor tinere în vederea rămânerii / întoarcerii și	<b>Creșterea atractivității municipiului pentru populația tânără</b>	Creșterea ratei natalității	Înnoirea forței de muncă



## PRIMĂRIA MUNICIPIULUI BOTOȘANI

Piața Revoluției, nr. 1, Botoșani, jud. Botoșani, cod poștal 710236

<b><i>Construcția de locuințe în regim de închiriere pentru tineri și specialiști în Municipiul Botoșani</i></b>	ocupării în municipiu			
--	-----------------------	--	--	--

### Alternativile la care s-a renunțat:

<b>Alternativa la care s-a renunțat</b>	<b>Justificarea renunțării</b>
Acordarea de loturi de teren pentru construcția de locuințe de către tineri	Lipsă terenuri
Acordarea de stimulente financiare pentru încurajarea antreprenoriatului în rândul tinerilor	Lipsă cadru legal

### Măsurile aferente obiectivului specific:

- Măsura 5.1.1. Sprijinirea persoanelor și familiilor tinere în vederea rămânerii / întoarcerii și ocupării în municipiu

*Această măsură se va implementa prin acțiuni de tipul: construcția de locuințe publice pentru tineri și specialiști, acordarea de loturi de teren pentru construcția de locuințe, construcția de noi creșe, încurajarea și promovarea oferirii de stimulente pentru sprijinirea tinerilor antreprenori etc.*



## **Secțiunea IV – Portofoliul de proiecte prioritare strategice ale Municipiului Botoșani pentru perioada 2014-2023**

Portofoliul de proiecte strategice ale Municipiului Botoșani pentru perioada 2014-2023 este prezentat în detaliu în Anexa 1, care conține toate informațiile relevante pentru fiecare proiect în parte, inclusiv încadrarea în obiectivele, prioritățile și măsurile prevăzute în strategie, nevoile la care trebuie să răspundă, estimarea bugetului și a perioadei de implementare, etc., inclusiv încadrarea într-una dintre cele două categorii prezentate mai sus.

Aceste proiecte au fost colectate și validate, în urma centralizării chestionarelor care au fost completate de participanții la grupurile de lucru și a interviurilor organizate cu actorii relevanți de la nivelul municipiului (consilieri locali, personalul din administrația publică locală, reprezentanți ai mediului de afaceri, ai instituțiilor publice decentralizate, asociații profesionale, cetățeni, etc.). De asemenea, s-a realizat o clasificare a acestor proiecte în două categorii:

- proiect implementate de autoritățile publice locale (Primăria Municipiului Botoșani), cu impact local – ale căror beneficii se vor resimți cu precădere la nivelul municipiului Botoșani (de ex. reabilitarea unor străzi orășenești, reabilitarea unei școli, etc.);
- proiecte implementate de alte organizații (Consiliul Județean Botoșani, Asociații de Dezvoltare Intercomunitară, ministere, companii de stat, companii private, etc.), cu impact direct și asupra Municipiului Botoșani (de ex. extinderea și reabilitarea infrastructurii de apă și apă uzată din județ, a sistemului de management integrat al deșeurilor, modernizarea rețelei de distribuție a gazelor naturale etc.);

Cu privire la implementarea proiectelor strategice cuprinse în portofoliul de proiecte se pot desprinde următoarele concluzii și recomandări:

1) având în vedere numărul mare de proiecte strategice și bugetul substanțial estimat pentru implementarea acestora, se impune o abordare pe etape a acestora, corelată cu Planul de Acțiune propus.



## **PRIMĂRIA MUNICIPIULUI BOTOȘANI**

Piața Revoluției, nr. 1, Botoșani, jud. Botoșani, cod poștal 710236

---

2) portofoliul de proiecte propus trebuie să fie concentrat la nivelul zonei/zonelor de acțiune propuse, și să contribuie astfel la întărirea coeziunii teritoriale, inclusiv prin includerea unor intervenții care să vizeze zonele periurbane;

3) succesul implementării proiectelor din portofoliul propus depinde de asigurarea unor resurse financiare complementare la cele consacrate (fonduri europene, de la bugetele de stat și locale, etc.), precum parteneriatele public-privat, creditele, etc. De asemenea, este esențială asigurarea co-finanțării proiectelor finanțate din fonduri europene, care se poate realiza doar printr-o planificare bugetară riguroasă, sub forma bugetelor multianuale.

### **Secțiunea V. Cartiere (zone) dezavantajate și marginalizate vizate cu prioritate de SIDU Botoșani pentru perioada 2014-2023, la nivelul cărora se propune elaborarea și implementarea de strategii de tip CLLD/DLRC**

#### **5.1. Profilul spațial și funcțional al cartierelor dezavantajate și marginalizate**

Zona identificată ca fiind dezavantajată și marginalizată se află, în totalitate, în intravilan și cuprinde o suprafață de aproximativ 500 ha și are o populație stabilă de 70.000 de locuitori (66% din populația totală a municipiului). Aceasta este reprezentată de șapte sub-zone/cartiere cu caracteristici și cu probleme/nevoi de dezvoltare similare:

- a) Cartierul Primăverii
- b) Cartierul Bucovina
- c) Cartierul Grivița-Împăratul Traian
- d) Cartierul Octav Băncilă
- e) Cartierul Pacea
- f) Cartierul Parcul Tineretului (cartier marginalizat)
- g) Zona Industrială (cartier marginalizat)

La acestea se adaugă zona centrală a municipiului, unde se propune continuarea și valorizarea investițiilor realizate în ciclul de programare 2007-2013. De asemenea, unele zone nou



## PRIMĂRIA MUNICIPIULUI BOTOȘANI

Piața Revoluției, nr. 1, Botoșani, jud. Botoșani, cod poștal 710236

---

construite, cu un grad redus de urbanizare (de ex. cartierul ANL Cișmea, Luizoaia), necesită lucrări integrate de extindere și modernizare a infrastructurii tehnico-edilitare și de transport (străzi, trotuare, iluminat publice, alimentare cu apă și canalizare, gaze naturale) și a echipamentelor publice (unități de învățământ, spații publice și spații verzi etc.).

**Cartierele Primăverii, Bucovina, Grivița-Împăratul Traian, Octav Băncilă și Pacea** au țesut de tip planificat, de locuințe colective și au fost construite în perioada comunistă, găzduind preponderent populația venită din alte localități care activa în cadrul întreprinderilor de pe platforma industrială a municipiului, motiv pentru care au și fost legate de acestea prin cele două trasee de tramvai care converg spre zona industrială. Acestea sunt dispune în radial, în nordul, estul și vestul nucleului central, care a făcut obiectul PIDU 2007-2013.

**Cartierul “Parcul Tineretului”** – situat la în partea de nord-est a zonei centrale, acesta are o populație de circa 7.500 de locuitori, aici existând și o comunitate importantă de persoane de etnie romă, care locuiește preponderent în două blocuri de locuințe sociale din zonă (166 de apartamente cu peste 500 de chiriași). În acest cartier se manifestă un fenomen de ghetoizare, care se reflectă inclusiv în percepția negativă a cetățenilor municipiului. Cartierul concentrează un număr mare de persoane care locuiesc în condiții improprii, sunt dependente de ajutoarele sociale oferite de municipalitate, în condițiile în care întâmpină dificultăți în a găsi un loc de muncă, nu dispun de resurse financiare pentru a achita contravaloarea chiriei și a utilităților, iar copiii sunt expuși riscului de abandon școlar. De asemenea, nivelul criminalității și al infracționalității din spațiile publice este semnificativ mai ridicat cu alte cartiere ale orașului, aceste zone nefiind supravegheate video. Cele două blocuri de locuințe sociale, construite în perioada comunistă, au fost reabilitate în urmă cu peste 15 ani, însă se află într-o stare deplorabilă, ca și spațiile publice din jurul acestora, unde sunt aruncate inclusiv deșeuri și există un număr mare de câini comunitari;

**Zona Industrială Botoșani** – cuprinde, în prezent, o suprafață extinsă de spații industriale total sau parțial abandonate, o data cu închiderea sau restructurarea în ultimele două decenii a tuturor întreprinderilor comuniste care dețineau facilități de producție în zonă. Acestea au fost doar





parțial reconvertite pentru alte activități (centre comerciale, spații pentru producție și servicii, etc.), în timp ce multe clădiri se află în pre-colaps, cu un aspect dezolant, fiind supuse furtului de materiale. Printre aceste clădiri cu destinație industrială au fost inserate, tot în perioada comunistă, blocuri de locuințe colective, cu un confort foarte redus (adesea garsoniere, cu suprafețe de 20-30 mp), preponderent pentru nefamiștii care lucrau pe platforma industrială a orașului și care se află actualmente într-o avansată de degradare și care au, de asemenea, un aspect de ghetou, fiind locuite de persoane provenind din grupuri defavorizate. Din cauza lipsei resurselor financiare ale locatarilor, care sunt dependenți de ajutoare sociale, cele mai multe garsoniere au fost debransate de la rețelele de utilități.

## **5.2. Arii problemă și tendințe de evoluție spațială**

Principalele nevoi/probleme de dezvoltare ale cartierelor/zonelor dezavantajate și marginalizate, care au fost identificate în cadrul procesului de consultare publică cu diferitele categorii de actori interesați de la nivel local (în cadrul grupurilor de lucru tematice) sunt:

- calitatea precară și atractivitatea redusă a spațiilor publice pentru cetățeni (spații verzi, locuri de joacă, spații de socializare și de practicare a sportului, spații de agrement, locuri de parcare, zone pietonale, piste de biciclete, etc.);
- existența unor spații publice cu potențial de criminalitate și infraționalitate stradală care nu dispun de supraveghere video;
- eficiența energetică redusă și emisiile ridicate de CO<sub>2</sub> ale clădirilor publice (unități de învățământ, medicale, de servicii sociale, etc.) și rezidențiale, degradarea avansată a fațadelor clădirilor și procentul redus de reabilitare termică a acestora și de utilizare a energiei fotovoltaice;
- mobilitatea redusă, din cauza lățimii reduse a străzilor și a trotuarelor, a stării proaste/mediocre a acestora, a deficitului de locuri de parcare și a alternativelor limitate pentru transportul nemotorizat (alei pietonale/zone de promenadă, piste de biciclete), în condițiile în care traficul auto intens este principala sursă de poluare a aerului;



## PRIMĂRIA MUNICIPIULUI BOTOȘANI

Piața Revoluției, nr. 1, Botoșani, jud. Botoșani, cod poștal 710236

---

- eficiența energetică scăzută a sistemului de iluminat public și ambiental, în condițiile în care multe corpuri de iluminat sunt învechite, iar sistemul nu folosește resursele de energie fotovoltaică; în 2006 s-a implementat un proiect de modernizare a iluminatului public în sensul înlocuirii corpurilor de iluminat;
- infrastructura educațională este uzată fizic și moral, terenuri de sport și de bazine de înot didactice, necesarul de dotări cu mobilier, aparatură și materiale didactice moderne, dat fiind deficitul de săli în unele unități școlare
- numărul insuficient de locuri în grădinițe și creșe, concomitent cu creșterea gradului de cuprindere a copiilor în învățământul preșcolar;
- capacitatea insuficientă a centrelor de asistență socială de tip rezidențial și non-rezidențial (de ex. centre rezidențiale pentru vârstnici, centre de zi pentru persoane cu dizabilități, etc.), în contextul creșterii numărului de persoane expuse riscului de excluziune;
- existența unor grupuri de persoane expuse riscului de excluziune socială (persoane de etnie romă, persoane fără locuință sau care locuiesc în condiții improprii, etc.), exista astfel de centre doar în Dorohoi și Leorda.
- infrastructura culturală deficitară (de ex. Biblioteca Municipală nu deține puncte de lucru în cartiere);
- accesul dificil al cetățenilor la produse agroalimentare proaspete, locale (lipsa unor micro-piețe agroalimentare în cartiere).

Principalele tendințe identificate la nivelul zonei de acțiune și relevante pentru elaborarea și implementarea SIDU pentru ciclul de programare 2014-2020 sunt:

- tendința de migrare a populației care locuiește în locuințe colective către locuințe individuale de la periferia municipiului sau din localități rurale;
- creșterea numărului de persoane expuse riscului de excluziune socială (vârstnici, copii ai căror părinți lucrează în străinătate, tineri aflați în căutarea unui loc de muncă, persoane cu handicap, etc.) și tendința de segregare socială a marilor ansambluri de locuințe colective, care tind să concentreze populația săracă;



## **PRIMĂRIA MUNICIPIULUI BOTOȘANI**

Piața Revoluției, nr. 1, Botoșani, jud. Botoșani, cod poștal 710236

---

- scăderea și îmbătrânirea populației, ca urmare a scăderii natalității și a migrației externe;
- creșterea parcului auto și a congestionării traficului în zona marilor ansambluri de locuințe.

La nivelul zonei centrale se remarcă următoarele probleme și tendințe de dezvoltare:

- existența unui număr important de clădiri, dintre care unele cu valoare de patrimoniu, care se află într-o stare avansată de degradare și care nu au fost cuprinse în programul de regenerare urbană a centrului istoric din ciclul anterior de programare, pentru că se află în proprietate privată;
- scăderea atractivității comerciale a centrului istoric, o dată cu eliminarea traficului motorizat din zonă, care, concomitent cu numărul încă redus de turiști și de vizitatori, precum și lipsa unor funcțiuni de interes general implantate în zonă (de ex. sedii ale administrației publice locale), face ca proprietarii din zonă să nu fie interesați de reabilitarea imobilelor din proprietate;
- lipsa unui pasaj care să facă legătura între centrul civic și cel istoric, pentru a crea o zonă de promenadă și comercială compactă;
- neincluderea în circuitul turistic a unor spații cu o atractivitate ridicată, precum rețeaua de beciuri și de tuneluri din subteran, precum și lipsa unei infrastructuri corespunzătoare de semnalizare a obiectivelor turistice din zona centrului istoric;
- lipsa infokiosk-urilor turistice, a traseelor marcate, a unei hărți turistice GPS a municipiului, precum și a unor spații amenajate pentru vânzarea de produse tradiționale.

### **5.3. Intervenții și propuneri spațiale și funcționale**

Pentru cele șapte cartiere identificate ca fiind dezavantajate/marginalizate sunt propuse intervenții care să răspundă la 3 deziderate stabilite la nivel local:

- creșterea calității vieții tuturor cetățenilor din respectivele cartiere;
- asigurarea unei creșteri incluzive a municipiului;
- dezvoltarea durabilă a municipiului.



## PRIMĂRIA MUNICIPIULUI BOTOȘANI

Piața Revoluției, nr. 1, Botoșani, jud. Botoșani, cod poștal 710236

---

Astfel, intervențiile prevăzute pentru perioada 2014-2023 vizează cele 7 zone construite în perioada comunistă, care concentrează peste 50% din populația municipiului, cu precădere persoane care sunt supuse riscului de excluziune socială, prin prisma caracteristicilor socio-economice ale populației, a calității precare a locuirii și a spațiilor publice.

Astfel, **la nivelul cartierelor Primăverii, Bucovina, Grivița-Împăratul Traian, Octav Băncilă, Pacea**, se vizează:

- 1) Modernizarea infrastructurii urbane din cartierele Primăverii, Bucovina, Grivița-Împăratul Traian, Octav Băncilă, Pacea – prin extinderea, reabilitarea și modernizarea străzilor și aleilor de acces, a trotuarelor și zonelor pietonale, a locurilor de joacă, a spațiilor verzi, a locurilor de joacă, pentru petrecerea timpului liber și pentru practicarea sportului, a locurilor de depozitare a deșeurilor, etc. Toate acestea vor contribui, împreună cu celelalte măsuri care vor fi implementate la nivelul cvartalelor de locuințe (de ex. reabilitarea termică a blocurilor și a clădirilor publice, extinderea sistemului de supraveghere video, etc.), la creșterea calității locuirii și a atractivității acestor cartiere pentru cetățeni și la reducerea riscului de excluziune socială.
- 2) Extinderea sistemului de supraveghere video a spațiilor publice în cartierele Primăverii, Bucovina, Grivița-Împăratul Traian, Octav Băncilă, Pacea – prin instalarea de camere de supraveghere în principalele intersecții, în jurul unităților de învățământ și a diferitelor zone care sunt considerate vulnerabile din perspectiva infraționalității și a criminalității stradale, precum și prin conectarea acestora la centrul de comandă unic creat în perioada anterioară de programare. Toate acestea vor contribui la creșterea siguranței cetățenilor în respectivele zone.

**La nivelul cartierelor marginalizate (Cartierul Tineretului și Zona Industrială)**, se impun măsuri integrate de revitalizare economică și socială care să vizeze:

- reabilitarea (inclusiv termică) a blocurilor de locuințe sociale, astfel încât acestea să ofere condiții de locuire decente chiriașilor;



## **PRIMĂRIA MUNICIPIULUI BOTOȘANI**

Piața Revoluției, nr. 1, Botoșani, jud. Botoșani, cod poștal 710236

---

- înființarea unor centre comunitare de servicii integrate (cabinete medicale, centre de zi pentru copii, etc.), care să ofere servicii sanitare, sociale și educaționale pentru locuitorii din aceste zone, care sunt expuși riscului de excluziune socială;
- amenajarea spațiilor publice din aceste zone (locuri de joacă, mini-terenuri de sport, spații verzi, alei pietonale, iluminat public, locuri de depozitare a deșeurilor, sistem de supraveghere video a spațiilor publice, etc.), care să conducă la creșterea atractivității acestora și la înlăturarea percepției de ghetou a celorlalți cetățeni;
- construirea și dotarea unor infrastructuri de economie socială (de ex. mici ateliere de materiale de construcții, împletituri din nuiele, prelucrarea lemnului, a pietrei, sere legumicole și floricole, confecții textile, etc.), care să ofere locuri de muncă protejate pentru locuitorii acestor cartiere, inclusiv măsuri de formare profesională continuă;

### **La nivelul zonei centrale, intervențiile vizează:**

- reabilitarea și refașadizarea imobilelor din zona centrului istoric, inclusiv prin achiziționarea imobilelor private de către municipalitate;
- reabilitarea și introducerea în circuitul turistic a orașului subteran (beciuri, tuneluri) și reconversia lor în spații culturale și de agrement;
- dezvoltarea infrastructurii turistice din zona centrală, prin instalarea de infokiosk-uri, de cabane de lemn pentru comercializarea de produse tradiționale, de indicatoare și de panouri informative la obiectivele turistice, marcarea de trasee turistice;
- amenajarea unui centru cultural multifuncțional, care să găzduiască Teatrul de Păpuși și Filarmonica;
- amenajarea unui pasaj, care să asigure legătura dintre centrul istoric și centrul civic, și a unui parking subteran.

Aceste proiecte sunt complementare acelor intervenții care vizează o zonă mai extinsă, respectiv:

- reabilitarea infrastructurii de transport cu tramvaiul, care tranzitează zona de acțiune și care va avea un impact pozitiv asupra mobilității, dar și a reducerii poluării generate de traficul auto tot mai intens, prin utilizarea pe scară largă a transportului electric;



## **PRIMĂRIA MUNICIPIULUI BOTOȘANI**

Piața Revoluției, nr. 1, Botoșani, jud. Botoșani, cod poștal 710236

---

- reabilitarea termică a blocurilor de locuințe și a clădirilor publice, care va contribui la îmbunătățirea peisajului urban și la reducerea emisiilor de CO<sub>2</sub>;
- construcția de săli de sport și reabilitarea unităților de învățământ din aceste zone, care vor putea furniza servicii educaționale de calitate;
- modernizarea și creșterea eficienței energetice a sistemului de iluminat public, care va conduce la reducerea emisiilor de CO<sub>2</sub> și la creșterea siguranței cetățenilor.

Implementarea măsurilor sus-menționate pentru cartierele dezavantajate/marginalizate identificate se va face în cadrul unui parteneriat între administrația publică locală, furnizori publici și privați de servicii sociale și diferite ONG-uri (de ex. cele care se adresează incluziunii sociale a persoanelor de etnie romă). În acest cadru partenerial se va elabora, ulterior, o strategie de tip CLLD, plecând de la metodologia deja elaborată de Banca Mondială și de la prevederile celor două programe operaționale relevante – POR (AP 4, PI 4.3.) și POCU 2014-2020. Principala sursă de finanțare propusă pentru aceste intervenții este POR 2014-2020 (Axa Prioritară 9 / Dezvoltare Locală plasată sub Răspunderea Comunității – DLRC). În cazul în care fondurile alocate pentru implementarea strategiei CLLD vor fi insuficiente pentru a realiza intervenții la nivelul celor 7 cartiere dezavantajate identificate la nivel local, se recomandă concentrarea acestora în cele două cartiere marginalizate – Cartierul Tineretului și Zona Industrială.

## **Secțiunea VI. Arealul Urban Botoșani-Suceava**

În anul 2013 au fost realizate primele demersuri pentru constituirea Asociației de Dezvoltare Intercomunitară “Sistemul Urban Botoșani-Suceava”, care va cuprinde un număr de 19 de unități administrativ-teritoriale, dintre care una cu statut urban (Salcea) și 18 cu statut de comună: Bălușeni, Curtești, Mihai Eminescu, Răchiți, Roma, Stăuceni (în jurul Municipiului Botoșani), respectiv Adâncata, Bosanci, Dumbrăveni, Hânțești, Ipotești, Mitocu Dragomirnei, Moara, Pătrăuți, Siminicea, Stroiești, Udești, Verești (în jurul Municipiului Suceava). La aceste două structuri deja formate s-au adăugat orașul Bucecea și comuna Vlădeni (Județul Botoșani), pentru a asigura continuitatea teritorială a arealului urban (alipirea celor două zone metropolitane). Astfel, Primăria Municipiului Botoșani a finanțat elaborarea Strategiei de Dezvoltare a Arealului Urban Botoșani-Suceava pentru perioada 2020-2030, document de planificare strategică de sine stătător, care urmează să fie aprobată și care stabilește viziunea, obiectivele, măsurile și proiectele strategice prioritare ale acestei potențiale conurbații pentru următorii 15 ani.



## PRIMĂRIA MUNICIPIULUI BOTOȘANI

Piața Revoluției, nr. 1, Botoșani, jud. Botoșani, cod poștal 710236

---

**Viziunea Arealului Urban Botoșani-Suceava:** *Arealul Urban Botoșani-Suceava va fi, la orizontul anului 2030, una dintre cele mai dinamice zone urbane de la granița de est a Uniunii Europene, un pol economic, cultural și turistic competitiv, accesibil, durabil și inclusiv, atractiv pentru locuitori, turiști și investitori, cu o administrație eficientă și cetățeni implicați activ în viața comunității.*

### **Ținte specifice pentru anul 2030:**

- 1. Arealul Urban Botoșani-Suceava: pol turistic și cultural*
- 2. Arealul Urban Botoșani-Suceava – pol economic competitiv și inovativ*
- 3. Arealul urban Botoșani-Suceava: nod regional și transfrontalier de transport*
- 4. Arealul Urban Botoșani-Suceava – comunitate durabilă și incluzivă, atractivă pentru locuitori*
- 5. Arealul Urban Botoșani-Suceava – excelență în guvernanta locală și implicarea civică*

### **Obiective strategice:**

- *Obiectivul strategic 1: Dezvoltarea durabilă integrată a Arealului Urban Botoșani-Suceava*
- *Obiectivul strategic 2: Creșterea eficienței energetice a sectorului public și privat din Arealul Urban Botoșani-Suceava*
- *Obiectivul strategic 3: Dezvoltarea și modernizarea infrastructurii Arealului Urban Botoșani-Suceava*
- *Obiectiv strategic 4. Îmbunătățirea mediului economic din Arealul Urban Botoșani-Suceava*
- *Obiectiv strategic 5. Dezvoltarea durabilă a turismului*
- *Obiectiv strategic 6. Îmbunătățirea condițiilor de mediu și managementul riscurilor*
- *Obiectiv strategic 7. Dezvoltarea capacității administrative și creșterea calității serviciilor administrației publice locale*

Principalele **proiecte strategice** cuprinse în strategia Arealului Urban sunt:

1. *Înființarea unui sistem agro-logistic regional*
2. *Construcția unui campus sportiv regional în Arealul Urban Botoșani-Suceava*
3. *Crearea unui sistem de transport feroviar rapid (expres metropolitan) între Municipiile Botoșani și Suceava*
4. *Înființarea extensiei universitare Botoșani a Universității “Ștefan cel Mare” Suceava*



## PRIMĂRIA MUNICIPIULUI BOTOȘANI

Piața Revoluției, nr. 1, Botoșani, jud. Botoșani, cod poștal 710236

5. Elaborarea Planului de Amenajare a Teritoriului Zonal al Arealului Urban Botoșani-Suceava
6. Implementare sistem informatic integrat în unitățile administrativ-teritoriale din Arealul Urban Botoșani-Suceava
7. Derularea de stagii de practică ale elevilor și studenților la întreprinderile de profil din Arealul Urban
8. Dezvoltarea resurselor umane din sistemul de educație și de formare profesională continuă de la nivelul Arealului Urban
9. Modernizarea exploatațiilor agricole din Arealul Urban Botoșani-Suceava
10. Implementarea unor proiecte integrate adresate persoanelor de etnie romă
11. Realizarea de investiții productive la nivelul IMM-urilor din Arealul Urban
12. Îmbunătățirea capacității de reacție a autorităților publice în situații de urgență
13. Valorificarea potențialului turistic al Arealului Urban Botoșani-Suceava, prin promovarea unor circuite culturale, gastronomice și ecologice;
14. Implementarea Planurilor de Management al siturilor NATURA 2000 din Arealul Urban
15. Reabilitarea DJ 208D și DJ 291
16. Implementarea unui sistem de management al calității și obținerea certificării ISO pentru administrația publică locală din Arealul Urban
17. Construcția Campusului Universitar II al Universității “Ștefan cel Mare” Suceava;
18. Construcția variantei de ocolire II a Municipiului Suceava (DN 2 – DN 29A – Aeroport – DN 29 – DN 2)
19. Construcția drumului expres Botoșani-Suceava
20. Extinderea și modernizarea infrastructurii tehnico-edilitare în comunele din Arealul Urban Botoșani-Suceava

Proiectele sus-menționate din cadrul Strategiei Arealului Urban Botoșani-Suceava 2020-2030 au rol orientativ, chiar dacă implementarea acestora ar urma să înceapă după anul 2020, funcție de cadrul legal și financiar disponibil la acel moment.

### Secțiunea VII. Sistemul de implementare, monitorizare și evaluare a strategiei

Pentru asigurarea implementării prezentei strategii, propunem următorul plan de acțiune, structurat pe trei intervale de timp:

#### *Acțiuni de întreprins pe termen scurt (2017)*

Acțiuni	Responsabili
Aprobarea Strategiei Integrate de Dezvoltare Urbană a municipiului Botoșani pentru perioada 2014-2023 în cadrul	Primăria Botoșani (Direcția Management Proiecte – Relații





# AVENSA

## PRIMĂRIA MUNICIPIULUI BOTOȘANI

Piața Revoluției, nr. 1, Botoșani, jud. Botoșani, cod poștal 710236

Consiliului Local, prin adoptarea de hotărâri în acest sens	Externe, Consiliul Local)
Susținerea și finalizarea proiectelor aflate în implementare, începute încă din perioada de programare 2007-2013 (de ex. construcția parcului Cornișa, reabilitarea Teatrului ”Mihai Eminescu”)	Primăria Botoșani (Direcția Management Proiecte – Relații Externe) Beneficiarii proiectelor aflate în derulare
Finalizarea și aprobarea de către Consiliul Local a Planului de Mobilitate Urbană Durabilă	Primăria Botoșani (Direcția Management Proiecte – Relații Externe, Direcția Dezvoltare Locală, Direcția Edilitare) Consultanți
Înființarea Autorității Urbane la nivelul Primăriei Botoșani în vederea selecției listei de proiecte prioritare propuse spre finanțare din FESI 2014-2020	Primăria Botoșani (Primar, Direcția Edilitare, Direcția Economică, Direcția Dezvoltare Locală, Direcția Urbanism, Direcția Management Proiecte – Relații Externe, SPIAS)
Elaborarea Documentului Justificativ și selectarea listei de proiecte prioritare propuse spre implementare prin POR 2014-2020, aprobarea acestora de către Consiliul Local, respectiv de către Autoritatea de Management	Autoritatea Urbană Consultanți
Elaborare documentațiilor tehnico-economice aferente proiectelor prioritare din Documentul Justificativ FESI 2014-2020 (identificare terenuri/clădiri, pregătire documente care să ateste regimul juridic al terenurilor, studii de fezabilitate-fezabilitate, studii de impact, planuri de afaceri, documentații urbanistice, etc.)	Primăria Botoșani (Direcția Edilitare, Dezvoltare Locală, Direcția Urbanism, Direcția Management Proiecte – Relații Externe) Alte categorii de beneficiari din localitate Firme de consultanță Parteneri din alte județe din România sau din alte țări
Identificarea, analizarea și selectarea surselor de finanțare pentru proiectele propuse spre implementare în următoarea perioadă de programare din alte fonduri decât FESI 2014-2020 (parteneriate public-privat, credite, alte resurse financiare externe, fonduri de la bugetele de stat și local, etc.)	Primăria Botoșani (Direcția Management Proiecte – Relații Externe) Beneficiarii proiectelor propuse a fi realizate
Identificarea partenerilor publici și privați pentru dezvoltarea și implementarea proiectelor prioritare	Primăria Botoșani (Direcția Management Proiecte – Relații Externe, Compartiment



# AVENSA

## PRIMĂRIA MUNICIPIULUI BOTOȘANI

Piața Revoluției, nr. 1, Botoșani, jud. Botoșani, cod poștal 710236

	Relații cu ONG-uri, mediul de afaceri, autorități publice) Beneficiarii proiectelor prioritare
Realizarea de acorduri de parteneriate între Primăria Botoșani și actorii relevanți de la nivel local, județean și național pentru realizarea proiectelor din portofoliul de proiecte prioritare	Primăria Botoșani (Direcția Management Proiecte – Relații Externe, Compartiment Relații cu ONG-uri, mediul de afaceri, autorități publice, Secretar, Consiliul Local) ADI-uri Consiliul Județean Botoșani Mediul de afaceri Alți actori relevanți
Identificarea și informarea potențialilor beneficiari asupra surselor de finanțare complementare existente pentru creșterea gradului de absorbție al fondurilor europene	Primăria Botoșani (Direcția Management Proiecte – Relații Externe) Autorități de Management / Organisme Intermediare Instituția Prefectului Botoșani
Planificarea multianuală a bugetului având în vedere resursele necesare pentru implementarea proiectelor prioritare și stabilirea graficului de derulare/implementare a SIDU (inclusiv în bugetul multianual a investițiilor propuse ca fiind prioritare în vederea pregătirii lor)	Primăria Botoșani (Direcția Economică)
Adoptarea schemei revizuite de facilități la plata taxelor și impozitelor locale pentru agenții economici care realizează investiții la nivel local	Primăria Botoșani (Consiliul Local, Direcția Impozite și Taxe Locale)
Pregătirea cadrului instituțional și a resurselor umane pentru implementarea cu succes a proiectelor prioritare, în primul rând prin consolidarea unităților de implementare a proiectelor din cadrul municipalității și a instituțiilor subordonate, dar și prin externalizarea unor activități de management de proiect.	Primăria Botoșani (Consiliul Local, Primar, Direcția Economică, Direcția Management Proiecte – Relații Externe) Alte categorii de beneficiari de la nivel local

### *Acțiuni de întreprins pe termen mediu (2018-2019)*

<b>Acțiuni</b>	<b>Responsabili</b>
Continuarea activităților pe termen scurt care nu au fost finalizate (acțiunile noi și diferite față de cele anterioare)	Aceiași responsabili ca și pe termen scurt
Realizarea de parteneriate public private pentru dezvoltarea proiectelor majore de la nivel local	Primăria Botoșani (Consiliul Local, Primar,



# AVENSA

## PRIMĂRIA MUNICIPIULUI BOTOȘANI

Piața Revoluției, nr. 1, Botoșani, jud. Botoșani, cod poștal 710236

	Secretar, Direcția Management Proiecte – Relații Externe) Mediul de afaceri
Promovarea și sprijinirea inițiativelor private în domeniile prioritare și complementare proiectelor prioritare (de ex. acordarea de facilități fiscale întreprinzătorilor privați care creează locuri de muncă în oraș, sprijinirea investițiilor private în unități de cazare și agrement, ”adoptarea” de către firmele private a unor spații de verzi din oraș, sprijinirea activităților de responsabilitate socială ale companiilor locale etc.)	Primăria Botoșani (Consiliul Local, Primar, Direcția Economică, Impozite și Taxe, Edilitare, SPLAS, Urbanism, Management Proiecte – Relații Externe, Compartiment Relații ONG, Mediu de Afaceri, Autorități Publice) Mediul de afaceri
Implementarea proiectelor prioritare (realizare achiziții publice, executare lucrări, etc.), cu precădere a celor aferente prealocării orientative a municipiului din cadrul A.P. nr. 4 a POR 2014-2020	Beneficiarii proiectelor, inclusiv Primăria Botoșani (UIP-urile constituite pentru fiecare proiect în parte)
Promovarea rezultatelor proiectelor la nivel național și internațional (materiale promoționale, participare la manifestări internaționale, site-uri, etc.)	Primăria Botoșani (Compartiment Presă – E-comunicare, Direcția Management Proiecte – Relații Externe împreună cu responsabilii de proiecte
Monitorizarea stadiului implementării proiectelor din portofoliul de proiecte prioritare și realizarea unor rapoarte de progres, inclusiv cu sprijinul SSDU. Menținerea structurii Autorității Urbane ca entitate internă cu rol de monitorizare și coordonare a proiectelor din SIDU și Documentul Justificativ.	Primăria Botoșani (Autoritatea Urbană, SSDU, Direcția Management Proiecte – Relații Externe, Direcția Economică)
Evaluarea intermediară a Strategiei Integrate de Dezvoltare Urbană a Municipiului Botoșani pentru perioada 2014-2020, în paralel cu evaluarea de la nivel național pentru cadrul de performanță	Primăria Botoșani (Direcția Management Proiecte – Relații Externe) Evaluator independent
Depunerea de proiecte de rezervă cu finanțare din prealocările pentru municipiile reședință de județ de la nivelul regiunii Nord-Est, care nu au fost contractate până la sfârșitul anului 2018.	Primăria Botoșani (Direcția Management Proiecte – Relații Externe)



## PRIMĂRIA MUNICIPIULUI BOTOȘANI

Piața Revoluției, nr. 1, Botoșani, jud. Botoșani, cod poștal 710236

### *Acțiuni de întreprins pe termen lung (2020-2023)*

<b>Acțiuni</b>	<b>Responsabili</b>
Continuarea activităților pe termen mediu care nu au fost finalizate (acțiunile noi și diferite față de cele anterioare)	Aceiași responsabili ca și pe termen mediu
Revizuirea strategiei pe baza evaluării și luarea de măsuri corective (dacă este cazul)	Primăria Botoșani (Direcția Management Proiecte – Relații Externe, Consiliul Local)
Finalizarea implementării proiectelor prioritare	Beneficiarii proiectelor
Promovarea rezultatelor proiectelor la nivel național și internațional	Primăria Botoșani (Direcția Management Proiecte – Relații Externe, Compartiment Presă și e-comunicare) împreună cu responsabilii de proiecte
Promovarea și sprijinirea inițiativelor în domeniile prioritare și complementare proiectelor prioritare	Primăria Botoșani (Direcția Management Proiecte – Relații Externe, Compartiment Relații cu ONG-uri, mediul de afaceri, autorități publice)
Elaborarea Strategiei Integrate de Dezvoltare Urbană a Municipiului Botoșani pentru următoarea perioadă de programare (2021-2027)	Primăria Botoșani (Consiliul Local, Primar, Direcția Management Proiecte – Relații Externe) Structurile parteneriale formate la nivelul municipiului pentru planificare strategică (de ex. grupuri de lucru sectoriale)

Surse de finanțare care pot fi utilizate pentru implementarea proiectelor prioritare din portofoliul de proiecte prioritare sunt: fonduri europene (FEDR, FSE, FC, FEADR și FEP), inclusive noile instrumente financiare pentru dezvoltarea teritorială (de ex. CLLD/DLRC), bugetul de stat, bugetele locale, credite sau fonduri private și finanțări de tip PPP. În lista proiectelor strategice



## PRIMĂRIA MUNICIPIULUI BOTOȘANI

Piața Revoluției, nr. 1, Botoșani, jud. Botoșani, cod poștal 710236

prioritare ale municipiului Botoșani au fost indicate, pentru fiecare dintre acestea, sursele de finanțare potențiale.

Având în vedere faptul că majoritatea proiectelor din portofoliul Strategiei Integrate de Dezvoltare Urbană a Municipiului Botoșani pentru perioada 2014-2023 urmează să fie implementate de către municipalitate și propunerile Băncii Mondiale pentru implementarea Axei Prioritare nr. 4 din POR, echipa de implementare a SIDU va avea următoarea structură:

<b>Poziția ocupată</b>	<b>Numele și prenumele, Funcția</b>
Coordonator Autoritate Urbana din cadrul UAT Botosani	Corsei Viorel, Consilier Superior
Membru Autoritate Urbana din cadrul UAT Botosani	Nicolae Semenescu, Director executiv
Membru Autoritate Urbana din cadrul UAT Botosani	Bogdan Betenchi, Sef Serviciu
Membru Autoritate Urbana din cadrul UAT Botosani	Andra Popescu, Consilier Superior
Membru Autoritate Urbana din cadrul UAT Botosani	Dorin Palaghiu, Sef Birou

Acești experți provin din mai multe compartimente funcționale ale aparatului de specialitate al Primarului, iar numărul, competențele și experiența acestora sunt adecvate pentru a asigura implementarea corespunzătoare a SIDU. Fișele de post pentru fiecare poziție sus-menționată sunt prezentate în detaliu în Anexa X.

În conformitate cu prevederile Art. 7 (4) al Regulamentului FEDR nr. 1301/2013 este obligatorie implicarea organismelor care implementează SIDU în contextul dezvoltării urbane durabile în procesul de implementare și gestionare a fondurilor de dezvoltare urbană. Aceasta presupune că Autoritatea de Management pentru POR poate delega atribuții privind managementul și implementarea activităților specifice către organismele ("Autorități Urbane") care implementează dezvoltarea urbană, fiind obligatorie cel puțin delegarea atribuției de selecție a



## PRIMĂRIA MUNICIPIULUI BOTOȘANI

Piața Revoluției, nr. 1, Botoșani, jud. Botoșani, cod poștal 710236

---

operațiunilor (proiectelor). Prin delegarea funcție de selecție a proiectelor, Autoritate Urbană va face parte din sistemul de management și control al POR 2014-2020 și va avea un rolul de organism intermediar secundar. În acest context se va încheia un **acord de delegare de funcții cu AM POR**, ceea ce implică necesitatea existenței la nivelul autorităților urbane a unei proceduri cu privire la îndeplinirea funcției delegate de AM POR (selecția proiectelor).

În cazul municipiului Botoșani, această Autoritatea Urbană a fost înființată în baza HCL nr. 57/17.03.2017, având un număr de 5 membri, dintre care un coordonator. Aceștia vor fi nominalizați prin dispoziție a Primarului din rândul personalului din cadrul compartimentelor funcționale ale aparatului de specialitate al conducătorului instituție. Prin aceeași HCL a fost aprobat și Regulamentul de Organizare și Funcționare al Autorității Urbane și a fost mandat Primarul municipiului pentru a semna cu MDRAPFE Acordul de delegare a atribuției de selectare strategică a fișelor de proiect depuse spre finanțare în cadrul AP nr. 4 a POR 2014-2020. Înainte de a trece la exercitarea acestei atribuții, pe baza metodologiei puse la dispoziție de AM POR, această Autoritate Urbană va elabora proceduri interne de lucru în vedere îndeplinirii obligațiilor asumate și poate trece printr-un audit al autorităților naționale și europene.

O altă noutate pentru perioada de programare 2014-2020 o reprezintă extinderea activității Biroului Coordonator Pol de Creștere Iași la nivelul tuturor reședințelor de județ din regiunea Nord-Est, inclusiv Botoșani. Acesta va oferi un sprijin valoros autorităților locale pentru elaborarea și actualizarea documentelor de planificare strategică, va sprijini Autoritatea Urbană în îndeplinirea atribuțiilor delegate, va monitoriza implementarea Documentului Justificativ pentru finanțarea intervențiilor din FESI 2014-2020, va sprijini implementarea și monitorizarea proiectelor prioritare și va acorda sprijin pentru implementarea conceptului de dezvoltare urbană durabilă la nivel local.

Cu privire la implementarea strategiei, un pas esențial îl reprezintă evaluarea riscurilor, respectiv a probabilității de materializare a acestora și a impactului lor asupra obiectivelor, în cazul în care se materializează. Combinația dintre nivelul estimat al probabilității și nivelul estimat al impactului îl reprezintă expunerea la risc, prezentată în profilul riscurilor de mai jos:



# AVENSA

## PRIMĂRIA MUNICIPIULUI BOTOȘANI

Piața Revoluției, nr. 1, Botoșani, jud. Botoșani, cod poștal 710236

Risc identificat	Probabilitate de materializare	Impact asupra obiectivelor SIDU	Măsuri de atenuare propuse
Deficitul de personal la nivelul administrației publice locale	Ridicată	Ridicat	Întărirea capacității administrative prin angajarea de noi experți (manageri de proiect, experți achiziții publice, financiari etc.) și FPC
Depunerea spre finanțare cu întârziere a cererilor de finanțare pentru proiectele prioritare POR A.P. 4	Scăzut	Ridicat	Pregătirea din timp a documentațiilor tehnico - economice pentru proiectele de investiții prioritare
Probleme în asigurarea cofinanțării și cash-flow-ului pentru implementarea proiectelor prioritare	Mediu	Ridicat	Conceperea unui portofoliu de proiecte care să se încadreze în bugetul operațional calculat de Banca Mondială și securizarea sumelor în bugetele anuale (planificare multianuală)
Cooperarea deficitară cu UAT-urile învecinate pentru implementarea de proiecte de interes comun / integrate	Mediu	Ridicat	Întărirea capacității administrative a ADI Zona Metropolitană, elaborarea unui PATZ Metropolitan
Constrângeri legale pentru implementarea proiectelor cu finanțare U.E. din domeniul transportului public	Ridicat	Ridicat	Încheierea unui contract de servicii publice cu operatorii de transport în comun, în conformitate cu prevederile Regulamentului (CE) nr. 1370/2013
Dificultăți în implementarea măsurilor de incluziune socială la nivelul comunităților defavorizate	Ridicat	Ridicat	Elaborarea unei strategii de tip CLLD pentru comunitățile defavorizate și constituirea unui parteneriat solid reprezentanții beneficiarilor, cu mediul ONG și privat
Funcționarea inefficientă și birocratică a Autorității Urbane	Mediu	Mediu	Participarea la sesiunile de informare și training organizate de AM POR, consultanță din partea Băncii



# AVENSA

## PRIMĂRIA MUNICIPIULUI BOTOȘANI

Piața Revoluției, nr. 1, Botoșani, jud. Botoșani, cod poștal 710236

			Mondiale
Cooperarea deficitară cu asociațiile de proprietari pentru implementarea măsurilor de eficiență energetică a blocurilor de locuințe	Mediu	Ridicat	Organizarea de întâlniri, sesiuni de informare și de lucru cu președinții asociațiilor de proprietari pentru pregătirea din timp a documentațiilor tehnico-economice și depunerea cererilor de finanțare. Participarea la sesiunile de informare organizate de ANRE.
Problemele de proprietate și constrângerile urbanistice pentru implementarea unor proiecte de investiții	Ridicat	Ridicat	Actualizarea PUG și a RLU, precum și demararea lucrărilor de cadastru general la nivelul municipiului.





## **PRIMĂRIA MUNICIPIULUI BOTOȘANI**

Piața Revoluției, nr. 1, Botoșani, jud. Botoșani, cod poștal 710236

---

Direcția Management Proiecte – Relații Extern din cadrul Primăriei Municipiului Botoșani va întocmi la sfârșitul fiecărui an și va prezenta Primarului și Consiliului Local un raport descriptiv privind progresul implementării SIDU (stadiul contractării proiectelor), precum și o analiză de risc, plecând de la tabel de mai sus, în vederea întreprinderii timpurii a măsurilor de atenuare și/sau eliminare a acestora. O analiză a riscurilor detaliată se face și la momentul elaborării Raportului de monitorizare a SIDU, în anul 2019.

Monitorizarea implementării strategiei se va derula conform următorului calendar de activități:

1. Acțiuni de monitorizare a implementării Strategiei Integrate de Dezvoltare a Municipiului Botoșani se vor realiza la începutul anului 2019, în strânsă corelare cu procesul de examinare a performanțelor de la nivel național, impus de Comisia Europeană pentru toate Statele Membre (în condițiile prevederii, în premieră, a unei rezerve de performanță). Acestea vor avea ca rezultat inclusiv redistribuirea, pe bază de competiție de proiecte, a sumelor prelocate municipiilor reședință de județ din regiune din Axa Prioritară 4 a POR 2014-2020 care nu au fost contractate până la sfârșitul anului 2018.
2. Primăria Municipiului Botoșani va avea ca atribuții centralizarea valorii indicatorilor de monitorizare selectați, prezentați în tabelul de mai jos, de la toți membrii Comitetului de Monitorizare a SIDU: datele statistice puse la dispoziție de Institutul Național de Statistică (de ex. Baza de date TEMPO Online), date proprii, ale AJOFM, ISJ, ANCOM, ONRC, etc. și din Rapoartele Anuale de Implementare/de Progres ale Programelor Operaționale aferente perioadei 2014-2020, elaborate de Autoritățile de Management/Organismele Intermediare (pe baza datelor din SMIS), în contextul în care toate proiectele prioritare din portofoliul strategiei sunt propuse spre finanțare din Programe Operaționale.



3. În contextul în care se va constata că informațiile disponibile la nivelul surselor de informații existente (bazele de date ale INS, Rapoartelor Anuale de Implementare/de Progres) nu sunt suficiente pentru a reflecta progresul implementării strategiei, se poate opta, complementar, pentru aplicarea de chestionare de monitorizare organizațiilor care implementează proiecte relevante pentru măsurile strategiei. Cu toate acestea, trebuie avut în vedere că procesul de colectare a informațiilor din surse primare, pe bază de chestionar, este un proces anevoios, iar rezultatele pot fi viciate de rata ridicată de non-răspuns;
4. Rezultatele acțiunii de monitorizare propuse (2019) se vor centraliza într-un Raport de monitorizare.

Principalul scop al Raportului de monitorizare este de a evidenția stadiul privind implementarea SIDU și de a propune recomandări pentru eficientizarea implementării acesteia. Prin urmare, acesta va avea următoarea structură minimală:

- Introducere: Raportul de monitorizare va avea o secțiune introductivă în care se vor menționa informații cu privire la perioada acoperită de raportul de monitorizare, sursele de date utilizate pentru aprecierea progresului în implementarea strategiei, dificultăți întâmpinate.
- Capitolul 1: această secțiune descrie activitățile desfășurate în procesul de monitorizare;
- Capitolul 2: analiza riscurilor aferente implementării SIDU;
- Capitolul 3: acest capitol face o prezentare a măsurilor și acțiunilor care au făcut obiectul procesului de monitorizare. Vor fi, apoi, menționate recomandări de eficientizare a implementării fiecărei măsuri și acțiuni în parte;
- Concluzii finale: Raportul se finalizează cu o apreciere generală privind progresul înregistrat în implementarea Strategiei de dezvoltare.



## **PRIMĂRIA MUNICIPIULUI BOTOȘANI**

Piața Revoluției, nr. 1, Botoșani, jud. Botoșani, cod poștal 710236

---

În vederea urmăririi periodice a stadiului de implementare a SIDU, la nivel municipal se va constitui un Comitet de Monitorizare format din reprezentanți ai tuturor instituțiilor care vor furniza date pentru documentarea indicatorilor de monitorizare prezentați în tabelul de mai jos:

- Autorități publice locale: Primăria Municipiului Botoșani (Direcția Dezvoltare Locală; Direcția Urbanism; Direcția Management Proiecte – Relații Externe; Direcția Economică; Serviciul Patrimoniu; S.P.L.A.S.), Consiliul Județean Botoșani, Instituția Prefectului Botoșani;
- Furnizori de servicii publice: APA NOVASERV, DELGAZ, ELTRANS, MODERN CALOR;
- Instituții deconcentrate: AJPIS, DSP, ISJ, OJCPI, APM, ISU, ORC, DJS;
- Organizații internaționale: Banca Mondială – Biroul București.

Membrii Comitetului de Monitorizare vor transmite către coordonatorul procesului de monitorizare – Direcția Management Proiecte-Relații Externe din cadrul Primăriei – datele și informațiile necesare pentru documentarea indicatorilor, respectiv recomandări sectoriale pentru îmbunătățirea progresului implementării SIDU. Acestea vor fi centralizate și cuprinse în varianta de lucru a Raportului Anual de Monitorizare care va fi dezbătut și agreat în forma finală într-o întâlnire de lucru a Comitetului, organizată în luna decembrie a fiecărui an. Acest raport va fi prezentat apoi spre aprobare Consiliului Local al Municipiului Botoșani.

O evaluare ex-ante a SIDU se va face de către Agenția de Dezvoltare Regională Nord-Est, care a transmite recomandări inclusiv la momentul primei versiuni a documentului. În procesul elaborării Strategiei Integrate de Dezvoltare Urbană a Municipiului Botoșani pentru perioada de programare 2021-2027, Primăria Municipiului Botoșani va include și o secțiune dedicată evaluării impactului implementării Strategiei de dezvoltare aferentă perioadei 2014-2023 (echivalentul unei evaluări ex-post). La acel moment, se va genera un Raport de evaluare ex-post, care va include o analiză a:

- gradului de realizare a indicatorilor cuprinși în strategie;



## PRIMĂRIA MUNICIPIULUI BOTOȘANI

Piața Revoluției, nr. 1, Botoșani, jud. Botoșani, cod poștal 710236

- eficienței implementării acesteia;
- impactului efectiv în termeni de eliminare a problemelor sau de valorificare a șanselor care au stat la baza Strategiei;
- sustenabilității rezultatelor obținute;
- mecanismelor cauzale care au stat la baza succesului sau insuccesului în implementarea priorităților strategiei;
- eventualelor efecte secundare neplanificate;
- lecțiilor învățate din implementarea actualei strategii pentru exercițiile de planificare viitoare – identificând, de exemplu, înregistrarea și menționarea deficiențelor constatate în legătură cu procesul inițial de proiectare a priorităților, măsurilor, acțiunilor, țintelor, indicatorilor și menționând recomandările pentru diminuarea sau eliminarea acestor deficiențe în exercițiile de planificare viitoare.

Pentru monitorizarea implementării strategiei, se propune următorul set de indicatori de rezultat și de realizare imediată, la nivel de obiectiv specific, respectiv de măsură, care vor fi documentați periodic, conform cu metodologia de evaluare și monitorizare propusă mai sus:

### a) Indicatorii de rezultat:

Obiectiv specific	Indicator de rezultat (la nivel de obiectiv specific)	Unitatea de măsură	Valoare de referință	Ținta pentru anul 2023	Surse de documentare
1.1. Îmbunătățirea performanței energetice în sectorul public și	Volumul emisiilor de CO2 generate de sectorul public și rezidențial	Tone	120.000 (2015)	96.000	PRIMĂRIE APM



# AVENSA

## PRIMĂRIA MUNICIPIULUI BOTOȘANI

Piața Revoluției, nr. 1, Botoșani, jud. Botoșani, cod poștal 710236

<b>rezidențial, inclusiv cu utilizarea surselor regenerabile de energie, astfel încât volumul emisiilor de CO2 de la nivelul acestora să scadă cu minim 20% până în anul 2023</b>	Ponderea locuințelor reabilitate termic	%	54,9 (2011)	80	PRIMĂRIE
	Ponderea locuințelor care dispun de încălzire centralizată (termoficare + centrală proprie pe bază de gaze naturale)	%	88,8 (2011)	95	MODERN CALOR DELGAZ
	Consumul de energie aferent sistemului de iluminat public	mWh/an	3.387 (2015)	2.710	PRIMĂRIE
<b>1.2. Sprijinirea mobilității durabile la nivelul municipiului Botoșani, astfel încât volumul emisiilor de CO2 din sectorul de transport să scadă cu minim 10% până în anul 2023</b>	Volumul emisiilor de CO2 generate de sectorul transporturilor	Tone	128.677 (2015)	118.520	PRIMĂRIE APM
	Numărul de pasageri care utilizează anual transportul în comun electric	Mil.	1,19 (2015)	1,5	ELTRANS
	Ponderea străzilor nemodernizate	%	38,3 (2015)	5	PRIMĂRIE
<b>1.3. Îmbunătățirea adaptării municipiului la schimbările climatice, prin reducerea timpilor de intervenție în situații de urgență cu minim 20% până în anul 2023</b>	Durata medie de intervenție în situații de urgență	Min.	30,5 (2016)	24,4	ISU
	Ponderea clădirilor cu risc seismic care au fost consolidate	%	0 (2016)	100	PRIMĂRIE
<b>2.1. Îmbunătățirea accesului locuitorilor la</b>	Valoarea indicelui de dezvoltare umană locală (IDUL)	Puncte	89 (2011)	100	BANCA MONDIALĂ



## PRIMĂRIA MUNICIPIULUI BOTOȘANI

Piața Revoluției, nr. 1, Botoșani, jud. Botoșani, cod poștal 710236

<b>infrastructură și servicii sociale de calitate, astfel încât Indicele de Dezvoltare Umană Locală să crească cu minim 5 puncte până în anul 2023</b>	Numărul anual de spectatori la evenimentele culturale susținute de instituțiile municipale	Nr.	108.643 (2015)	150.000	INS
	Rata abandonului în învățământul liceal și profesional	%	4,2 (2015)	3	ISJ
	Ponderea populației urbane care trăiește în zone dezavantajate	%	43,3 (2011)	20	BANCA MONDIALĂ
	Ponderea populației urbane care trăiește în zone marginalizate	%	2,9 (2011)	2	BANCA MONDIALĂ
	Speranța de viață a populației	Ani	75,4 (2015)	77	INS
<b>2.2. Dezvoltarea capacității administrației publice locale, astfel încât volumul investițiilor publice să crească cu minim 50% până în anul 2023</b>	Volumul investițiilor realizate de UAT-uri / ciclu de programare	Mil. lei	229,3 (2009-2015)	344	PRIMĂRIE
	Volumul FESI absorbite	Mil. lei	101,3 (2009-2015)	225	PRIMĂRIE
	Ponderea imobilelor înscrise în Sistemul Integrat de Cadastru și Carte Funciară	%	1 (2016)	100	OJCPI
<b>3.1. Îmbunătățirea infrastructurii și a serviciilor de protecție a mediului, astfel încât peste 99% dintre locuitorii municipiului să aibă acces la sisteme centralizate</b>	Ponderea locuințelor conectate la sistemul public de alimentare cu apă	%	95,7 (2011)	99	NOVA APASERV
	Ponderea locuințelor conectate la sistemul public de canalizare	%	93,8 (2011)	99	NOVA APASERV
	Suprafața de spații verzi per locuitor	Mp/locuitor	21,3 (2015)	26	INS



## PRIMĂRIA MUNICIPIULUI BOTOȘANI

Piața Revoluției, nr. 1, Botoșani, jud. Botoșani, cod poștal 710236

<b>de apă și apă uzată în anul 2023</b>	Ponderea deșeurilor municipale valorificate prin reciclare	%	16	50	APM
<b>4.1. Creșterea atractivității pentru investitori și antreprenori, care să conducă la creșterea numărului de salariați cu minim 10%, până în anul 2023</b>	Număr de salariați	Nr.	31.166 (2015)	34.283	INS
	Volumul investițiilor străine directe (ca aport la capital)	Mil. Euro	46 (2016)	100	ORC
	Volumul exporturilor FOB	Mil. Euro	290 (2015)	350	INS
	Densitatea firmelor	Firme la 1.000 de locuitori	26 (2015)	30	Lista Firme
	Durata medie a sejurului turistic	Noapți/turist	1,95 (2015)	2,25	INS
	Numărul total de sosiri turistice în unitățile de cazare	Nr. / an	28.698 (2015)	40.000	INS
<b>5.1. Creșterea atractivității municipiului pentru populația tânără, astfel încât rata natalității să crească cu minim 10% până în anul 2023</b>	Rata natalității	%	9,4 (2015)	10,4	INS
	Numărul de copii înscriși în creșe	Nr.	75 (2015)	200	PRIMĂRIE
	Ponderea populației care trăiește în zone urbane dezavantajate din perspectiva locuirii	%	1,9	1	BANCA MONDIALĂ

### b) Indicatorii de realizare imediată (valoare de referință este zero):

Măsură	Indicator de realizare imediată	Unitatea de măsură	Ținta pentru anul 2023	Surse de documentare
1.1.1. Asigurarea accesului populației la infrastructură energetică durabilă	Apartamente cu distribuție de energie termică pe orizontală	Nr.	10.000	MODERN CALOR
1.1.1. Asigurarea accesului populației la	Consumatori racordați la rețeaua de energie	Nr.	76	MODERN CALOR



## PRIMĂRIA MUNICIPIULUI BOTOȘANI

Piața Revoluției, nr. 1, Botoșani, jud. Botoșani, cod poștal 710236

infrastructură energetică durabilă	termică prin module termice			
1.1.1. Asigurarea accesului populației la infrastructură energetică durabilă	Puncte termice modernizate	Nr.	15	MODERN CALOR
1.1.1. Asigurarea accesului populației la infrastructură energetică durabilă	Lungime rețele termice secundare reabilitate	Km	5	MODERN CALOR
1.1.1. Asigurarea accesului populației la infrastructură energetică durabilă	Cazane de abur saturat instalate	Nr.	1	MODERN CALOR
1.1.1. Asigurarea accesului populației la infrastructură energetică durabilă	Corpuri de iluminat modernizate	Nr.	5.000	PRIMĂRIA
1.1.1. Asigurarea accesului populației la infrastructură energetică durabilă	Lungime rețea de canalizație subterană construită	Km	150	PRIMĂRIA
1.1.1. Asigurarea accesului populației la infrastructură energetică durabilă	Masterplan-uri energetice elaborate	Nr.	1	PRIMĂRIA
1.1.1. Asigurarea accesului populației la infrastructură energetică durabilă	Unități de recuperare a căldurii instalate	Nr.	3	MODERN CALOR
1.1.1. Asigurarea accesului populației la infrastructură energetică durabilă	Parcuri solare amenajate	Mp	10.000	MODERN CALOR
1.1.1. Asigurarea accesului populației la infrastructură energetică durabilă	Unități de microgenerare instalate	Nr.	10	MODERN CALOR
1.1.1. Asigurarea accesului populației la	Centrale de cogenerare construite	Nr.	1	MODERN CALOR





## PRIMĂRIA MUNICIPIULUI BOTOȘANI

Piața Revoluției, nr. 1, Botoșani, jud. Botoșani, cod poștal 710236

infrastructură energetică durabilă				
1.1.1. Asigurarea accesului populației la infrastructură energetică durabilă	Lungime rețele de gaze naturale reabilitate	Km	50	DELGAZ
1.1.2. Creșterea performanței energetice a clădirilor publice, rezidențiale	Clădiri publice reabilitate termic	Nr.	10	PRIMĂRIE
1.1.2. Creșterea performanței energetice a clădirilor publice, rezidențiale	Clădiri rezidențiale (apartamente) reabilitate termic	Nr.	10.000	PRIMĂRIE
1.1.2. Creșterea performanței energetice a clădirilor publice, rezidențiale	Beneficiari ai schemei de ajutor de minimis pentru eficiență energetică	Nr.	1.000	PRIMĂRIE
1.2.1.Sprijinirea transportului în comun și a celui nemotorizat	Lungime piste de biciclete amenajate	Km.	30	PRIMĂRIE
1.2.1.Sprijinirea transportului în comun și a celui nemotorizat	Centre de închiriere a bicicletelor amenajate	Nr	5	PRIMĂRIE
1.2.1.Sprijinirea transportului în comun și a celui nemotorizat	Centre de formare a bicicliștilor amenajate	Nr	1	PRIMĂRIE
1.2.1.Sprijinirea transportului în comun și a celui nemotorizat	Lungime zone pietonale amenajate	Km	2	PRIMĂRIE
1.2.1.Sprijinirea transportului în comun și a celui nemotorizat	Vehicule electrice de transport în comun nou-achiziționate	Nr.	24	ELTRANS
1.2.1.Sprijinirea transportului în comun și a celui nemotorizat	Lungime cale de rulare a tramvaiului reabilitată	Km.	17	ELTRANS
1.2.1.Sprijinirea transportului în comun și a celui nemotorizat	Terminale intermodale de pasageri construite	Nr.	1	PRIMĂRIE
1.2.1.Sprijinirea	Valoare investiții în	Euro	1.000.000	PRIMĂRIE



## PRIMĂRIA MUNICIPIULUI BOTOȘANI

Piața Revoluției, nr. 1, Botoșani, jud. Botoșani, cod poștal 710236

transportului în comun și a celui nemotorizat	reducerea zgomotului ambiant			
1.2.2. Creșterea mobilității la nivelul municipiului	Lungime străzi modernizate	Km.	60	PRIMĂRIE
1.2.2. Creșterea mobilității la nivelul municipiului	Centre intermodal de mărfuri construite	Nr.	1	PRIMĂRIE
1.2.2. Creșterea mobilității la nivelul municipiului	Centre de monitorizare și management trafic amenajate	Nr.	1	PRIMĂRIE
1.3.1. Îmbunătățirea managementului riscurilor	Echipamente pentru situații de urgență instalate	Nr.	25	PRIMĂRIE
1.3.1. Îmbunătățirea managementului riscurilor	Clădiri cu risc seismic consolidate	Nr.	20	PRIMĂRIE
2.1.1. Reducerea sărăciei și sprijinirea incluziunii sociale a comunităților dezavantajate și marginalizate	Investiții în măsuri integrate pentru revitalizarea cartierelor marginalizate	Euro	10.000.000	PRIMĂRIE
2.1.1. Reducerea sărăciei și sprijinirea incluziunii sociale a comunităților dezavantajate și marginalizate	Centre sociale noi pentru vârstnici construite	Nr.	1	PRIMĂRIE
2.1.1. Reducerea sărăciei și sprijinirea incluziunii sociale a comunităților dezavantajate și marginalizate	Centre sociale noi pentru copii construite	Nr.	1	PRIMĂRIE
2.1.1. Reducerea sărăciei și sprijinirea incluziunii sociale a comunităților dezavantajate și marginalizate	Centre sociale noi pentru persoanele fără adăpost construite	Nr.	1	PRIMĂRIE
2.1.1. Reducerea sărăciei și sprijinirea incluziunii sociale a comunităților dezavantajate și marginalizate	Centre sociale noi pentru tinerii proveniți din familii defavorizate construite	Nr.	1	PRIMĂRIE



## PRIMĂRIA MUNICIPIULUI BOTOȘANI

Piața Revoluției, nr. 1, Botoșani, jud. Botoșani, cod poștal 710236

marginalizate				
2.1.1. Reducerea sărăciei și sprijinirea incluziunii sociale a comunităților dezavantajate și marginalizate	Servicii de îngrijire la domiciliu modernizate	Nr.	1	PRIMĂRIE
2.1.1. Reducerea sărăciei și sprijinirea incluziunii sociale a comunităților dezavantajate și marginalizate	Unități de economie socială nou-înființate	Nr.	2	PRIMĂRIE
2.1.2. Asigurarea accesului cetățenilor la infrastructură și ofertă de activități culturale și sportive de calitate	Bazine de polo nou-construite	Nr.	1	PRIMĂRIE
2.1.2. Asigurarea accesului cetățenilor la infrastructură și ofertă de activități culturale și sportive de calitate	Parcuri de aventură nou-construite	Nr.	1	PRIMĂRIE
2.1.2. Asigurarea accesului cetățenilor la infrastructură și ofertă de activități culturale și sportive de calitate	Pârții de săniuș nou-construite	Nr.	1	PRIMĂRIE
2.1.2. Asigurarea accesului cetățenilor la infrastructură și ofertă de activități culturale și sportive de calitate	Circuite auto-moto nou-construite	Nr.	1	PRIMĂRIE
2.1.2. Asigurarea accesului cetățenilor la infrastructură și ofertă de activități culturale și sportive de calitate	Centre culturale nou-construite	Nr.	1	PRIMĂRIE



## PRIMĂRIA MUNICIPIULUI BOTOȘANI

Piața Revoluției, nr. 1, Botoșani, jud. Botoșani, cod poștal 710236

sportive de calitate				
2.1.2. Asigurarea accesului cetățenilor la infrastructură și ofertă de activități culturale și sportive de calitate	Muzee nou-înființate	Nr.	2	PRIMĂRIE
2.1.2. Asigurarea accesului cetățenilor la infrastructură și ofertă de activități culturale și sportive de calitate	Spații muzeale modernizate	Nr.	1	CJ
2.1.2. Asigurarea accesului cetățenilor la infrastructură și ofertă de activități culturale și sportive de calitate	Biblioteci publice nou-înființate	Nr.	2	PRIMĂRIE
2.1.3. Asigurarea accesului la infrastructură și servicii educaționale și de formare de calitate	Săli de sport școlare nou-construite	Nr.	10	PRIMĂRIE
2.1.3. Asigurarea accesului la infrastructură și servicii educaționale și de formare de calitate	Unități de învățământ reabilite	Nr.	5	PRIMĂRIE
2.1.3. Asigurarea accesului la infrastructură și servicii educaționale și de formare de calitate	Elevi din învățământul tehnic și profesional sprijiniți	Nr.	500	ISJ
2.1.3. Asigurarea accesului la infrastructură și servicii educaționale și de formare de calitate	Adulți participanți la cursuri de formare profesională continuă sprijiniți	Nr.	500	AJPIS
2.1.3. Asigurarea accesului la infrastructură și servicii educaționale și de formare de calitate	Sisteme de tip e-educație implementate	Nr.	1	PRIMĂRIE



## PRIMĂRIA MUNICIPIULUI BOTOȘANI

Piața Revoluției, nr. 1, Botoșani, jud. Botoșani, cod poștal 710236

2.1.3. Asigurarea accesului la infrastructură și servicii educaționale și de formare de calitate	Elevi cu risc de abandon școlar sprijiniți	Nr.	100	ISJ
2.1.4. Asigurarea accesului la infrastructură și servicii sanitare de calitate	Paturi de spital nou-înființate pentru specialitatea îngrijiri paleative	Nr.	25	DSP
2.1.4. Asigurarea accesului la infrastructură și servicii sanitare de calitate	Unități de recuperare medicală modernizate	Nr.	1	PRIMĂRIE
2.1.4. Asigurarea accesului la infrastructură și servicii sanitare de calitate	Paturi de spital nou-înființate pentru bolnavi cronici	Nr.	100	DSP
2.1.4. Asigurarea accesului la infrastructură și servicii sanitare de calitate	Ambulatorii modernizate	Nr.	1	PRIMĂRIE
2.1.4. Asigurarea accesului la infrastructură și servicii sanitare de calitate	Sisteme de tip "e-sănătate" implementate	Nr.	1	PRIMĂRIE
2.2.1. Sprijinirea planificării urbane integrate	Suprafață înregistrată în sistemul integrat de cadastru și carte funciară	Ha	4.000	ANCP
2.2.1. Sprijinirea planificării urbane integrate	Planuri Urbanistice Generale nou-aprobate	Nr.	1	PRIMĂRIE
2.2.2. Sprijinirea cooperării teritoriale la nivel metropolitan, județean, național și european	Structuri asociative de tip ADI sprijinite	Nr.	2	PRIMĂRIE
2.2.2. Sprijinirea cooperării teritoriale la nivel metropolitan, județean, național și european	Proiecte de cooperare transfrontalieră în domeniul dezvoltării capacității	Nr.	2	PRIMĂRIE



## PRIMĂRIA MUNICIPIULUI BOTOȘANI

Piața Revoluției, nr. 1, Botoșani, jud. Botoșani, cod poștal 710236

europen	administrative implementate			
2.2.3. Îmbunătățirea gradului de informatizare al administrației și dezvoltarea serviciilor publice on-line	Soluții de tip ”e-administrație” implementate	Nr.	1	PRIMĂRIE
2.2.4. Dezvoltarea resurselor umane din administrația publică locală	Personal din administrația locală participant la formare profesională continuă	Nr.	100	PRIMĂRIE
3.1.1. Creșterea gradului de asigurare a populației cu apă potabilă de calitate, precum și a celui de colectare și epurare corespunzătoare a apelor uzate	Gospodării care beneficiază de servicii îmbunătățite de apă și apă uzată	Nr.	10.000	NOVA APASERV
3.1.2. Asigurarea conservării și protecției patrimoniului natural și material, a biodiversității și peisajelor	Spații publice modernizate	Mp	25.000	PRIMĂRIE
3.1.2. Asigurarea conservării și protecției patrimoniului natural și material, a biodiversității și peisajelor	Clădiri de patrimoniu restaurate	Nr	5	PRIMĂRIE
3.1.3. Asigurarea unor spații publice, inclusiv verzi, accesibile, sigure și de calitate	Spații verzi nou-amenajate prin conversia terenurilor degradate	Ha	3	PRIMĂRIE
3.1.3. Asigurarea unor spații publice, inclusiv verzi, accesibile, sigure și de calitate	Camere video instalate în spații verzi și spații publice	Nr.	50	PRIMĂRIE
3.1.3. Asigurarea unor spații publice, inclusiv verzi, accesibile, sigure și de calitate	Spații publice din ansamblurile de locuințe modernizate	Ha	20	PRIMĂRIE



## PRIMĂRIA MUNICIPIULUI BOTOȘANI

Piața Revoluției, nr. 1, Botoșani, jud. Botoșani, cod poștal 710236

3.1.4. Asigurarea unui management integrat al deșeurilor	Platforme de colectare a deșeurilor modernizate	Nr.	76	PRIMĂRIE
3.1.4. Asigurarea unui management integrat al deșeurilor	Investiții în echipamente de colectare și valorificare a deșeurilor	Euro	5.000.000	PRIMĂRIE
4.1.1. Dezvoltarea infrastructurii și a serviciilor suport pentru afaceri și inovare	Suprafață de teren disponibilă în parcuri industriale	Ha	10	PRIMĂRIE
4.1.1. Dezvoltarea infrastructurii și a serviciilor suport pentru afaceri și inovare	Spații amenajate de expunere și comercializare a produselor agroalimentare	Nr	1	PRIMĂRIE
4.1.1. Dezvoltarea infrastructurii și a serviciilor suport pentru afaceri și inovare	Târguri auto amenajate	Nr	1	PRIMĂRIE
4.1.1. Dezvoltarea infrastructurii și a serviciilor suport pentru afaceri și inovare	Piețe agroalimentare amenajate	Nr	2	PRIMĂRIE
4.1.1. Dezvoltarea infrastructurii și a serviciilor suport pentru afaceri și inovare	Investiții în măsuri de încurajare a schimburilor comerciale transfrontaliere	Euro	1.500.000	PRIMĂRIE
4.1.2. Sprijinirea valorificării durabile în scop economic a resurselor turistice	Investiții în infrastructura de informare și semnalizare turistică	Euro	1.500.000	PRIMĂRIE
4.1.2. Sprijinirea valorificării durabile în scop economic a resurselor turistice	Investiții în promovarea turismului gastronomic	Euro	200.000	PRIMĂRIE
4.1.2. Sprijinirea valorificării durabile în scop economic a resurselor turistice	Investiții în promovarea turismului transfrontalier	Euro	500.000	PRIMĂRIE



## PRIMĂRIA MUNICIPIULUI BOTOȘANI

Piața Revoluției, nr. 1, Botoșani, jud. Botoșani, cod poștal 710236

resurselor turistice				
5.1.1. Sprijinirea persoanelor și familiilor tinere în vederea rămânerii / întoarcerii și ocupării în municipiu	Creșe construite	Nr.	2	PRIMĂRIE
5.1.1. Sprijinirea persoanelor și familiilor tinere în vederea rămânerii / întoarcerii și ocupării în municipiu	Locuințe în regim de închiriere pentru tineri construite	Nr.	250	PRIMĂRIE

### Secțiunea VIII. Procesul partenerial

În ceea ce privește procesul de planificare participativă, pentru elaborarea și validarea SIDU au fost organizate un număr de 4 grupuri de lucru tematice și o dezbatere publică finală, după cum urmează:

Întâlnire	Domenii de expertiză vizate de grupul de lucru	Categoriile de actori locali relevanți invitați <sup>7</sup>	Data	Locația	Nr. de participanți
Grup de lucru sectorial "Infrastructură și Dezvoltare Urbană"	Infrastructură de transport, tehnico-edilitară, regenerare urbană și spații publice, urbanism și locuire, patrimoniu construit, eficiență energetică, spații verzi și de agreement	Operatori din domeniul serviciilor publice (utilități, transport în comun), ai instituțiilor cu atribuții în domeniul protecției mediului (APM), ai direcțiilor din cadrul Primăriei cu atribuții în domeniul urbanismului, investițiilor, patrimoniului, spațiilor verzi, managementului	14.05.2014	Primăria Municipiului Botoșani	25

<sup>7</sup> Lista completă a entităților invitate la fiecare grup de lucru sectorial se găsește în Anexa IX





## PRIMĂRIA MUNICIPIULUI BOTOȘANI

Piața Revoluției, nr. 1, Botoșani, jud. Botoșani, cod poștal 710236

		proiectelor etc.			
Grup de lucru sectorial ”Competitivitate Economică (I)”	Sectorul IMM, cercetare-dezvoltare-inovare, infrastructură și servicii de afaceri, turism	Agenți economici reprezentativi pentru principalele sectoare economice (industrie, construcții, servicii), patronate și structuri asociative ale mediului de afaceri, reprezentanți ai infrastructurii de afaceri (parc industrial, incubator de afaceri), ai instituțiilor cu atribuții în domeniul fiscal (DGFP), ai direcțiilor din cadrul Primăriei care au contact direct cu mediul de afaceri local (urbanism, investiții, management proiecte, autorizări etc.)	14.05.2014	Primăria Municipiului Botoșani	10
Grup de lucru sectorial ”Incluziune Socială, Educație și Sănătate”	Sănătate, incluziune și servicii sociale, ocupare, educație și formare profesională, cultură și patrimoniu imaterial, capacitate administrativă	Reprezentanți ai unităților spitalicești și instituțiilor cu atribuții în domeniul DSP), servicii sociale publice (SPLAS, DGASPC) și private (ONG-uri), reprezentanți ai instituțiilor de învățământ și ai ISJ, ai serviciilor publice de ocupare (AJOFM), ai instituțiilor culturale (teatre, muzee, bibliotecă, filarmonică) și cu atribuții în domeniul DJCPN), ONG-uri cu activități în domeniul cultural, ai cluburilor sportive și ai instituțiilor cu atribuții în domeniul DJTS), ai	15.05.2014	Primăria Municipiului Botoșani	24



## PRIMĂRIA MUNICIPIULUI BOTOȘANI

Piața Revoluției, nr. 1, Botoșani, jud. Botoșani, cod poștal 710236

		serviciilor de cadastru (OJCPI), ai ADI Zona Metropolitană, ai direcțiilor din cadrul Primăriei cu atribuții în domeniul investițiilor, patrimoniului, culturii, sportului, managementului proiectelor etc.			
Grup de lucru sectorial ”Competitivitate Economică (II)”	Sectorul IMM, cercetare-dezvoltare-inovare, infrastructură și servicii de afaceri	Agenți economici reprezentativi pentru principalele sectoare economice (industrie, construcții, servicii), patronate și structuri asociative ale mediului de afaceri, reprezentanți ai infrastructurii de afaceri (parc industrial, incubator de afaceri), ai direcțiilor din cadrul Primăriei care au contact direct cu mediul de afaceri local	05.06.2014	Primăria Municipiului Botoșani	16
Dezbaterea publică finală	Toate domeniile de expertiză	Cetățeni, mass-media, entități publice și private invitate la cele 4 grupuri de lucru sectoriale	05.03.2015	Primăria Municipiului Botoșani	17

La stabilirea tematicii grupurilor de lucru s-au avut în vedere mai multe criterii de relevanță, respectiv:

- menținerea structurilor partenoriale create pentru elaborarea documentului de planificare strategică aferent perioadei de programare 2007-2013 (PIDU);
- asigurarea unui număr optim de participanți, din perspectiva Consultantului și a municipalității (10-30 de persoane);



## **PRIMĂRIA MUNICIPIULUI BOTOȘANI**

Piața Revoluției, nr. 1, Botoșani, jud. Botoșani, cod poștal 710236

---

- asigurarea reprezentării tuturor categoriilor de actori relevanți de la nivel local (sectorul public, mediul de afaceri, sectorul non-guvernamental, mass-media, societate civilă) pentru domeniile de analiză și provocările supuse analizei (a se vedea tabelul de mai sus cu tipul de organizații invitate la fiecare grup sectorial în parte);
- crearea premiselor pentru conceperea unor intervenții locale integrate aferentei perioadei de programare 2014-2020 (spre exemplu, în sfera incluziunii sociale, prin proiecte cu activități din sfera serviciilor sociale, educație și sănătate; corelarea, în timp și spațiu, a proiectelor din domeniul infrastructurii de transport cu cele din sfera infrastructurii tehnico-edilitare etc.).

Dialogul dintre sectorul public și privat a fost asigurat la toate grupurile de lucru, inclusiv la cele dedicate sectorului privat, prin prezența la dezbateri a reprezentanților municipalității.

Prin urmare, la aceste grupuri de lucru au fost invitate, prin adresă scrisă, să participe autoritățile administrației publice locale (toate serviciile/departamentele/compartimentele/birourile din Primăria Municipiului Botoșani, Consiliul Județean Botoșani), toate ADI-urile în care municipalitatea este membru, Instituția Prefectului Botoșani și toate instituțiile deconcentrate coordonate de acestea, toți operatorii publici și privați de servicii publice, cei mai importanți 20 de agenți economici locali (din perspectiva cifrei de afaceri și ai numărului de angajați), precum și toate organizațiile mass-media de la nivel local și județean (ziare, site-uri de știri, televiziuni, radio-uri). De asemenea, prin postarea SIDU pe site-ul WEB al Primăriei Botoșani, toți locuitorii municipiului cu conexiune la Internet au putut avea acces la document și transmite puncte de vedere. Întâlnirile organizate pentru elaborarea SIDU au fost mediatizate în publicațiile locale.

După cum se poate vedea din tabelul de mai sus, la acest întâlniri au participat în total 92 de persoane (pentru detalii legate de numărul participanților de la fiecare entitate reprezentată a se vedea Anexa VIII), reprezentând diferite categorii de actori interesați:



## **PRIMĂRIA MUNICIPIULUI BOTOȘANI**

Piața Revoluției, nr. 1, Botoșani, jud. Botoșani, cod poștal 710236

---

- autoritățile administrației publice locale (Primăria Municipiului Botoșani, Consiliul Județean Botoșani) și instituțiile din subordinea acestora (Direcția Generală pentru Asistență Socială și Protecția Copilului, spitale, unități de învățământ), inclusiv consilieri locali și județeni;
- Instituția Prefectului Botoșani și instituții/servicii deconcentrate (Direcția de Sănătate Publică, Agenția Județeană de Ocupare a Forței de Muncă, Direcția Generală a Finanțelor Publice Locale, Agenția de Protecția Mediului, Direcția Județeană pentru Sport și Tineret, Oficiul Județean de Cadastru și Publicitate Imobiliară, Direcția Județeană de Statistică, Direcția Județeană pentru Cultură și Patrimoniu Național, Inspectoratul Școlar Județean, Direcția Județeană de Drumuri și Poduri);
- Operatori economici din domeniul transporturilor și utilităților publice (CFR, ELTRANS, NOVA APA SERV, MODERN CALOR, URBAN SERV, E.ON);
- Asociații de dezvoltare intercomunitară (ADI Zona Metropolitană Botoșani);
- Agenți economici locali (ELSACO, SERCONF, ELECTROALFA, MECANEX, CASA PÂINII, TOTAL INVEST GRUP, PITA, AQUATERM);
- Mass-media locală (Monitorul de Botoșani, InfoBt.ro, Botoșăneanul, Somax TV).

În pofida faptului că grupurile sectoriale s-au reunit, de comun acord cu municipalitatea și participanții la acestea, o singură dată (excepție făcând grupul de lucru sectorial ”Competitivitate Economică”, pentru care reprezentanții mediului de afaceri și Primăria au solicitat o a doua întâlnire pentru a asigura o participare mai largă), eficiența acestora a fost asigurată prin comunicarea permanentă on-line cu aceștia. Astfel, înainte de organizarea propriu-zisă a întâlnirilor, invitații au primit prin e-mail materialele supuse dezbaterii (analiza-diagnostic, analiza SWOT, strategia propriu-zisă, inclusiv viziunea, portofoliul de proiecte, planul de acțiune, indicatorii de monitorizare și evaluare etc.) împreună cu agenda evenimentului, pentru a le parcurge și pregăti puncte de vedere. De asemenea, ulterior organizării grupurilor de lucru, aceștia au transmis municipalității și/sau consultantului observații și completări pentru



## **PRIMĂRIA MUNICIPIULUI BOTOȘANI**

Piața Revoluției, nr. 1, Botoșani, jud. Botoșani, cod poștal 710236

---

documentele transmise, primind ulterior variantele consolidate ale acestora. În mod similar, evenimentul de consultare publică a fost precedat de postarea variantei draft a strategiei, inclusiv a portofoliului de proiecte aferent acesteia, pe site-ul Web al Primăriei Municipiului Botoșani, context în care toți cei interesați au putut parcurge în întregime documentele.

De menționat este și faptul că la toate cele 4 grupuri sectoriale, precum și la consultarea publică, au fost dezbătute în detaliu (după cum rezultă și din minutele anexate strategiei) toate secțiunile importante ale SIDU, pe baza documentelor de lucru pregătite și transmise în prealabil participanților și municipalității de către consultant: analiza-diagnostic, analiza SWOT, strategia, viziunea, prioritățile, obiectivele specifice, măsurile, proiectele prioritare, planul de acțiune și indicatorii de monitorizare și evaluare.

Pentru fiecare reuniune au fost întocmite liste de prezență și minute, în care au fost centralizate de către moderatorul desemnat punctele de vedere ale participanților (a se vedea Anexa), acestea fiind ulterior integrate în documentul final.

Sustenabilitatea structurilor partenoriale înființate pentru elaborarea SIDU pe durata procesului de implementare al strategiei se va asigura prin funcționalizarea Comitetului de Monitorizare. Acesta va cuprinde o bună parte dintre actorii care au participat la cele 4 grupuri de lucru sectoriale și la dezbateri publice (mai exact cei care activează în domenii de intervenție pentru care sunt propuse intervenții concrete în SIDU 2014-2023), care se vor reuni anual, vor participa activ la întocmirea rapoartelor anuale de implementare, atât prin documentarea indicatorilor pe care și i-au asumat, cât și prin formularea de recomandări de îmbunătățire a progreselor în implementarea strategiei. De asemenea, aceleași structuri partenoriale vor fi invitate să participe la elaborarea SIDU pentru următoarea perioadă de programare (2021-2027).



## PRIMĂRIA MUNICIPIULUI BOTOȘANI

Piața Revoluției, nr. 1, Botoșani, jud. Botoșani, cod poștal 710236

### Anexe

**Anexa I. Lista proiectelor strategice pentru perioada 2014-2023 (detaliile pentru fiecare proiect se regăsesc în Anexa nr. 1)**

**1. Lista proiectelor individuale ale Unității Administrativ-Teritoriale Municipiul Botoșani pentru perioada 2014-2023 (Aceste propuneri de proiecte au fost colectate în cadrul grupurilor de lucru la care au fost invitați toți actorii relevanți de la nivel local)**

**2. Lista proiectelor propuse spre implementare de către alte entități administrative sau structuri asociative din țară, cu impact asupra Municipiului Botoșani**

**Anexa II. Lista străzilor din municipiul Botoșani, în funcție de nivelul lor de gradul lor de modernizare și de dotarea cu echipamente publice**

Nr.crt	Denumire stradă /alee	Categorie	Lungime [ml]	Situatie străzi		Cu rețea de iluminat public	Cu rețea de apă	Cu rețea de canalizare	Cu rețea de gaze	
				Modernizate	ne-modernizate				total	parțial
0	1	2	3	4	5	6	7	8	9	10
1	Calea Națională	I	7470	7470		1	1	1	1	
2	Șoseaua Iașului	I	3150	3150		1	1			1
3	Bdul M.Eminescu	II	4419	4419		1	1	1	1	
4	Str. Sucevei	II	1851	1851		1	1	1	1	
5	Str. Împărat Traian	II	2747	2747		1	1	1	1	
6	Bdul George Enescu	II	965	965		1	1	1	1	
7	Str. Marchian	II	580	580		1	1	1	1	



# AVENSA

## PRIMĂRIA MUNICIPIULUI BOTOȘANI

Piața Revoluției, nr. 1, Botoșani, jud. Botoșani, cod poștal 710236

8	Str.Grivița	II	457	457		1	1	1	1	
9	Str. Pacea	II	4140	4140		1	1	1	1	
10	Str.Primăverii	II	1442	1442		1	1	1	1	
11	Str.Uzinei	II	216	216		1	1	1	1	
12	Str. Ion Pillat	II	1313	1313		1	1	1	1	
13	Str. Tudor Vladimirescu	II	1750	1750		1	1	1		1
14	Str.Manolești Deal	III	1255	1255		1	1	1		1
15	Str.Gării	III	112	112		1	1	1	1	
16	Str.Aprodu Purice	III	188	188		1	1	1	1	
17	Str. Armoniei	III	280	280		1	1	1	1	
18	Str.Octav Băncilă	III	740	740		1	1	1	1	
19	Str. O.Onicescu	III	1552	1552		1	1	1	1	
20	Str. Unirii	III	890	890		1	1	1	1	
21	Str. Cuza Vodă	III	1209	1209		1	1	1	1	
22	Str. Victoriei	III	1050	1050		1	1	1	1	
23	Str. Săvenilor	III	2145	2145		1	1	1	1	
24	Str. Independenței	III	599	599		1	1	1	1	
25	Str. Ștefan cel Mare	III	730	730		1	1	1	1	
26	Str. Ștefan Luchian	III	691	691		1	1	1	1	
27	Str. Mihail Kogălniceanu	III	1444	1444		1	1	1	1	



# AVENSA

## PRIMĂRIA MUNICIPIULUI BOTOȘANI

Piața Revoluției, nr. 1, Botoșani, jud. Botoșani, cod poștal 710236

28	Piața Revoluției	III	255	255		1	1	1	1	
29	Pietonal Transilvan iei	III	360	360		1	1	1	1	
30	Str. 1Decembri e	III	814	814		1	1	1	1	
31	Str. N.Iorga	III	914	914		1	1	1		1
32	Str. Dreptății	III	393	393		1	1	1	1	
33	Str. Colonel Tomorove anu	III	330	330		1	1	1	1	
34	Str. Prieteniei	III	350	350		1	1	1	1	
35	Str. Popăuți	III	1525	250	1275	1	1	1	1	
36	Str. Vîrnav	III	820	820		1	1	1	1	
37	Str. Bucovina	III	1499	1499		1	1	1		1
38	Str. Viilor	III	400	400		1	1	1		1
39	Str. Trandafiril or	III	444	444		1	1	1	1	
40	Str. Dimitrie Rallet	III	395	395		1	1	1	1	
41	Str. Maior Ignat	III	460	460		1	1	1	1	
42	Str. Petru Rareș	III	1935	1800	135	1	1	1		1
43	Str. Mihai Eminescu	III	246	246		1	1	1	1	
44	Str. Ion Simionesc u	III	276	276		1	1	1		1
45	Str. N	III	400	400		1	1	1	1	





# AVENSA

## PRIMĂRIA MUNICIPIULUI BOTOȘANI

Piața Revoluției, nr. 1, Botoșani, jud. Botoșani, cod poștal 710236

	Grigorescu									
46	Str. Codrului	III	531	531		1	1	1		1
47	Str. Gh.Filipes cu	III	306	306		1	1	1	1	
48	Str. Sarmiseget uza	III	187	187		1	1	1	1	
49	Str. Călugăreni	III	561	561		1	1	1	1	
50	Str. I.C.Brătian u	III	2040	2040		1	1	1		1
51	Str.Dragoș Vodă	III	914	914		1	1	1		1
52	Str.Alexan dru Cel Bun	III	724	524	200	1	1	1	1	
53	Str. Iuliu Maniu	III	1803	650	1153	1	1	1	1	
54	Str. A.S Pușkin	III	1410	1410		1	1	1	1	
55	Str. Războieni,	III	460	360	100	1	1	1	1	
56	Str. Ion Creangă	III	1220	750	470	1	1	1		1
57	Str. Eternității	III	899	749	150	1	1	1	1	
58	Str. Barbu Lăzăreanu	III	577	177	400	1	1	1	1	
59	Str. Vasile Alecsandri	III	120	120		1	1	1		1
60	Str. Rozelor	III	158	158		1	1	1		1
61	Str. Al.Donici	III	293	190	103	1	1	1		1
62	Str. P.Tineretului	III	673	673		1	1	1		1



# AVENSA

## PRIMĂRIA MUNICIPIULUI BOTOȘANI

Piața Revoluției, nr. 1, Botoșani, jud. Botoșani, cod poștal 710236

63	Str. George Coșbuc	III	299	299		1	1			1
64	Str. Cișmea	III	970	970		1	1	1		1
65	Str. Hatman Arbore	III	668	500	168	1	1	1		1
66	Str. Doboșari	III	2090	2090		1	1	1		1
67	Str. Poștei	III	358	358		1	1	1	1	
68	Str. Armeană,	III	1153	1153		1	1	1	1	
69	Piața 1 Decembrie	III	218	218		1	1	1	1	
70	Str. Pod de Piatră	III	1600	1600		1	1	1	1	
71	Str. Vasile Lupu	III	540	440	100	1	1	1	1	
72	Str. Popa Șapcă	III	1269	1269		1	1	1		1
73	Str. Tulbureni	III	1640	1640		1				1
74	Str. 1 Mai	III	430	250	180	1	1	1	1	
75	Str. Bradului	III	296	95	201	1	1		1	
76	Str. Teilor	IV	322	322		1	1	1	1	
77	Str. Grigore Ureche	IV	190	190		1	1	1	1	
78	Str. Peco	IV	1520	350	1170	1	1	1	1	
79	Str. Progresului	IV	450	450		1	1	1	1	
80	Str. Vânătorilor	IV	204	204		1	1	1	1	
81	Al. Arcului	IV	400	400		1	1	1	1	
82	Al.	IV	271	271		1	1	1	1	



# AVENSA

## PRIMĂRIA MUNICIPIULUI BOTOȘANI

Piața Revoluției, nr. 1, Botoșani, jud. Botoșani, cod poștal 710236

	Pictorului									
83	Al. Crizantemelor	IV	565	565		1	1	1	1	
84	Al. Rapsodiei	IV	414	414		1	1	1	1	
85	Al. Unirii	IV	730	730		1	1	1	1	
86	Al. Maxim Gorki	IV	680	680		1	1	1	1	
87	Str. Transilvaniei	IV	280	280		1	1	1	1	
88	Str. Teatrului	IV	223	223		1	1	1	1	
89	Al. Gral Gh. Avrănescu	IV	1250	1250		1	1	1	1	
90	Str. Izvoarelor	IV	370	100	270	1	1	1		1
91	Al. Grivița	IV	472	472		1	1	1	1	
92	Str. E. Rareș	IV	285	285		1	1	1		1
93	Str. Vornic Boldur	IV	46	46		1	1	1		1
94	Str. Peneș Curcanu	IV	743	743		1	1	1	1	
95	Al. Liceului	IV	318	318		1	1	1	1	
96	Al. Pinului	IV	310	310		1	1	1	1	
97	Al. Nouă	IV	458	458		1	1	1	1	
98	Al. Viilor	IV	300	300		1	1	1	1	
99	Al. Primăverii	IV	360	360		1	1	1	1	
100	Al. Prieteniei	IV	370	370		1	1	1	1	
101	Al. Scipione Bădescu	IV	666	666		1	1	1		1



# AVENSA

## PRIMĂRIA MUNICIPIULUI BOTOȘANI

Piața Revoluției, nr. 1, Botoșani, jud. Botoșani, cod poștal 710236

102	Al. Teodor Boyan	IV	165	165		1	1	1	1	
103	Al. Dimitrie Brândză	IV	220	220		1	1	1	1	
104	Str. Maxim Gorki	IV	297	297		1	1	1	1	
105	Al. Elie Radu	IV	360	360		1	1	1	1	
106	Al. Nucului	IV	405	405		1	1	1	1	
107	Al. Parcului	IV	640	640		1	1	1	1	
108	Al. Scurtă	IV	275	275		1	1	1	1	
109	Al. Cinema	IV	255	255		1	1	1	1	
110	AL. Curcubeul ui	IV	340	340		1	1	1	1	
111	Al. Pacea	IV	415	415		1	1	1		1
112	Al. Căpitan Romano	IV	190	190		1	1	1	1	
113	Al. Zorilor	IV	270	270		1	1	1	1	
114	Al. Școlii	IV	450	450		1	1	1	1	
115	Al. Teodor Callimachi	IV	508	508		1	1	1	1	
116	Al.Ctin Gane	IV	345	345		1	1	1	1	
117	Al. Tiberiu Crudu	IV	620	620		1	1	1	1	
118	Al.Slt Ion Frunzetti	IV	270	270		1	1	1	1	
119	Al. Eliberării	IV	378	378		1	1	1	1	
120	Al.M.Kog ălniceanu	IV	450	450		1	1	1	1	
121	Al.Azurul	IV	165	165		1	1	1	1	



# AVENSA

## PRIMĂRIA MUNICIPIULUI BOTOȘANI

Piața Revoluției, nr. 1, Botoșani, jud. Botoșani, cod poștal 710236

	ui									
122	Al.Bucovina	IV	190	190		1	1	1	1	
123	Al.Amurgului	IV	360	360		1	1	1	1	
124	Str. Dimitrie Negreanu	IV	341	341		1	1	1	1	
125	Str. Cornișa	IV	330	330		1	1	1	1	
126	Str. Adrian Adamiu	IV	440	320	120	1	1	1	1	
127	Str. Mobilei	IV	700	700		1	1	1		1
128	Al. Carmen Sylva	IV	563	563		1	1	1	1	
129	Al. Călugăreni	IV	528	528		1	1	1	1	
130	Al. Alba Iulia	IV	371	371		1	1	1	1	
131	Str. Valter Mărăcienu	IV	355	155	200	1	1	1		1
132	Al.Parcul tineretului	IV	484	484		1	1	1	1	
133	Str. Vîlceleii	IV	1524	250	1274	1	1	1		1
134	Al. Margaretelor	IV	170	170		1	1	1		
135	Str. Nucilor	IV	192	192		1	1	1		1
136	Str. Miorița	IV	212	212		1	1	1		1
137	Al.Ion Pillat	IV	240	240		1	1	1	1	
138	Al. Slt. Ion Elefterescu	IV	234	234		1	1	1		1



# AVENSA

## PRIMĂRIA MUNICIPIULUI BOTOȘANI

Piața Revoluției, nr. 1, Botoșani, jud. Botoșani, cod poștal 710236

139	Al.Armeană	IV	173	173		1	1	1	1	
140	Al. Decebal	IV	233	233		1	1	1		
141	Al.Viorelelor	IV	240	240		1	1	1		
142	Al. Zimbrului	IV	130	130		1	1	1		1
143	Str, Mitr.Iosif Gheorghian	IV	214	214						
144	Str. Patriarh Teoctist	IV	747	747						1
145	Al. Gral Al. Ioanițiu	IV	107	107						
146	Al. Ctin Piliuță	IV	133		133					
147	Al. Laval	IV	139		139					
148	Al. Sf. Gheorghe	IV	346	346			1	1		
149	Str. George Enescu	III	340		340	1	1		1	
150	Str. Miron Costin	III	296		296	1				1
151	Str. Porumbelului	III	677		677	1	1	1		1
152	Str. Petru Maior	III	282		282	1	1		1	
153	Str.I.L.Caragiale	III	525		525	1	1		1	
154	Str. Grăniceri	III	802		802	1	1			1
155	Str. A.T.Laurian	III	416		416	1	1	1		1



# AVENSA

## PRIMĂRIA MUNICIPIULUI BOTOȘANI

Piața Revoluției, nr. 1, Botoșani, jud. Botoșani, cod poștal 710236

156	Str. Verona	III	192		192	1	1	1	1	
157	Str. Lalelelor	III	302		302	1	1	1	1	
158	Str. Prunilor	III	511		511	1				1
159	Str. Aluniș	III	1656		1656	1				
160	Drumul Tătarilor	III	2198		2198	1	1	1		1
161	Str. Plopilor	III	605		605	1	1			
162	Str. Ștefăniță Vodă	III	664		664	1	1	1		
163	Str. Grigore Antipa	III	746		746	1	1			1
164	Str. Crinilor	III	513		513	1	1	1		1
165	Str. Humăriei	III	378		378	1	1	1		1
166	Str Veteranilor	IV	1245		1245	1	1	1	1	
167	Str. Anastasie Bașotă	IV	510		510	1	1		1	
168	Al. Col Tomoroveanu	IV	178		178	1	1		1	
169	Str. Ana Ipătescu	IV	161		161	1	1	1	1	
170	Al. Dumbrava Roșie	IV	160		160	1	1	1		1
171	Al. George Enescu	IV	280		280	1	1	1		1
172	Al. Artur Enășescu	IV	616		616	1	1			1
173	Al.	IV	280		280	1				1



# AVENSA

## PRIMĂRIA MUNICIPIULUI BOTOȘANI

Piața Revoluției, nr. 1, Botoșani, jud. Botoșani, cod poștal 710236

	Cireșului									
174	Al. Irișilor	IV	300		300	1	1			1
175	Al. Trandafirilor	IV	189		189	1	1	1		1
176	Al. Spătari	IV	160		160	1	1	1		1
177	Al. P.Rareș	IV	197		197	1	1			1
178	Al. Cronicarilor	IV	260		260	1	1			1
179	Str. Dimitrie Bolintineanu	IV	301		301	1	1			1
180	Al. Bradului	Iv	173		173	1	1			1
181	Al. Trei Coline	IV	215		215	1	1			
182	Str. Poșta Veche	IV	358		358	1	1	1		1
183	Al. Stejari	IV	153		153	1	1	1	1	
184	Al. Dimitrie Lemnea	IV	218		218	1	1		1	
185	Str. Carpați	IV	115		115	1	1	1		
186	Str. Mărăști	Iv	354		354	1	1	1		1
187	Str. Maramureș	IV	688		688	1	1	1		1
188	Str. Furtunei	IV	210		210	1	1	1		1
189	Str. Tunari	IV	487		487	1	1	1		1
190	Str. Baciului	IV	215		215	1	1			1
191	Str. Vasile Conta	IV	116		116	1	1			1





# AVENSA

## PRIMĂRIA MUNICIPIULUI BOTOȘANI

Piața Revoluției, nr. 1, Botoșani, jud. Botoșani, cod poștal 710236

192	Al. Humulești	IV	405		405	1	1			1
193	Al. Pușkin	IV	187		187	1	1		1	
194	Str. Ghiociei	IV	185		185	1	1	1		1
195	Str. Liliacului	IV	515		515	1	1			1
196	Str. Simion Bărnuțiu	IV	107		107	1	1			1
197	Str. Austrului	Iv	63		63	1	1			1
198	Str. Zefirului	IV	242		242	1	1			1
199	Str. Caisului	IV	255		255	1	1			1
200	Str. Rediu	IV	276		276	1				
201	Str. Mărului	IV	1015		1015	1				1
202	Str. Macului	IV	600		600	1				
203	Str. Crizantemelor	IV	410		410	1			1	
204	Al. Berzelor	IV	499		499	1				
205	Str. Botoș	IV	246		246	1				
206	Str. Radu Mihnea	IV	249		249	1	1	1		
207	Al. N. Leon	IV	367		367	1	1			
208	Str. Cernovodă	IV	584		584	1	1	1		1
209	Str. Cireșoaia	IV	155		155	1	1			1
210	Al. Gh. Hasnaș	IV	680		680	1	1			1
211	Al. Iazului	IV	210		210	1				
212	Al.	IV	171		171	1				



# AVENSA

## PRIMĂRIA MUNICIPIULUI BOTOȘANI

Piața Revoluției, nr. 1, Botoșani, jud. Botoșani, cod poștal 710236

	Grădinarilor									
213	Str. Sălciilor	IV	580		580	1	1			1
214	Str. Bujor	IV	213		213	1	1			1
215	Al. Ostașilor	IV	140		140	1	1			
216	Str. Militari	IV	217		217	1	1			
217	Al. Albina	IV	770		770	1	1			1
218	Str. Sergiu Iacovlof		300		300	1				1
219	Str. Cornului	IV	498		498	1				1
220	Al. Smîrdan	IV	204		204	1	1			1
221	Str. Muncel	IV	353		353	1	1			1
222	Str. Pîrîului	IV	774		774	1				
223	Str. Busuiocului	IV	255		255	1				
224	Al. Ilie Ciolac	IV	586		586	1				
225	Al. Mihail Sorbu	IV	519		519	1	1	1		
226	Str. Roșiori	IV	445		445	1				
227	Str. Sitnei	IV	299		299	1				
228	Str. Căramidarii	IV	271		271	1				
229	Al. Grigore Ghica	IV	690		690	1	1			
230	Al. AL. Graur	IV	240		240	1				
231	Al. Ioan Missir	IV	525		525	1	1			



# AVENSA

## PRIMĂRIA MUNICIPIULUI BOTOȘANI

Piața Revoluției, nr. 1, Botoșani, jud. Botoșani, cod poștal 710236

232	Al. Dimitrie Cantemir	IV	346		346	1	1			1
233	Al. Luizoiaia	IV	701		701	1	1	1		1
234	Str. Stegari	IV	355		355	1	1	1		1
235	Al. Sfântu Nicolae	IV	180		180	1	1			
236	Str. Logofăt Tăutu	IV	105		105	1	1	1		1
237	Str. Dubăləri	IV	678		678	1	1	1		
238	Str. Cronicar Neculce	IV	108		108	1	1			1
239	Str. Frunzelor	IV	255		255	1	1			1
240	Al. Î. Traian	IV	205		205	1	1			
241	Str. Libertății	IV	574		574	1	1			1
242	Str. Poporului	IV	295		295	1	1			1
243	Str. Cașin	IV	493		493	1	1			1
244	Str. Spătar Milescu	IV	215		215	1	1			1
245	Str. Pălmași	IV	191		191	1	1			
246	Str. Havuzului	IV	147		147	1	1			1
247	Str. Vulturului	IV	266		266	1	1			1
248	Str. Mușat Vodă	IV	548		548	1				1
249	Str. Moara de Foc	IV	374		374	1				
250	Str. Eroilor	IV	187		187	1				



# AVENSA

## PRIMĂRIA MUNICIPIULUI BOTOȘANI

Piața Revoluției, nr. 1, Botoșani, jud. Botoșani, cod poștal 710236

251	Str. Scurtă	IV	80		80	1	1			1
252	Al. Fluerași	IV	275		275	1				
253	Str. Andrei Mureșan	IV	159		159	1				
254	Al. Dochia	IV	345		345	1	1	1		
255	Str. Bucium	IV	214		214	1	1			
256	Str. Tomis	IV	691		691	1	1			
257	Str. Luminii	IV	297		297	1				
258	Str. Zimbrului	IV	798		798	1	1			1
259	Str. Fântânilor	IV	235		235	1				
260	Str. Ciobanului	IV	240		240	1				
261	Str. Oituz	IV	248		248	1				
262	Str. Ctin Dracsin	IV	202		202		1	1		
263	Str. Gral Mociulșchi	IV	94		94		1			
264	Str. Grigore Vieru	IV	96		96	1				
265	Str. N.N. Răuțu	IV	85		85	1				
266	Al. Ludovic Dauș	IV	167		167	1	1			1
267	Al. Florilor	IV	172		172	1	1			
268	Al. Lebăda	IV	550		550	1				1
269	Al. Victor Tufescu	IV	248		248	1				
270	Al. Sofia Nădejde	IV	262		262					
271	Al.	IV	305		305					



# AVENSA

## PRIMĂRIA MUNICIPIULUI BOTOȘANI

Piața Revoluției, nr. 1, Botoșani, jud. Botoșani, cod poștal 710236

	Păstorel Teodoreanu									
272	Al. Dtru Furtună	IV	421		421	1	1			1
273	Str. Dimitrie Pompeiu	IV	364	364		1	1	1		
274	Al. Ctin Iordăchescu	IV	676		676	1				1
275	Al. Nicolae Pisoski	IV	476		476	1				
275	<b>TOTAL</b>		<b>156984</b>	<b>100942</b>	<b>56042</b>	<b>265</b>	<b>231</b>	<b>171</b>	<b>118</b>	<b>99</b>

Străzi	Denumire element de rețea	UM	cantitate	procent [%]
	lungime totală	Ml	100942	
	număr total	nr.străzi	275	
	modernizate	Ml	100942	64
	nemodernizate	Ml	56042	38
	cu rețea de iluminat public	nr.străzi	265	96
	fără rețea de iluminat public	nr.străzi	10	4
	cu rețea de apă	nr.străzi	231	84
	fără rețea de apă	nr.străzi	44	16
	cu rețea de canalizare	nr.străzi	171	62
	fără rețea de canalizare	nr.străzi	104	38
	cu rețea de gaze	nr.străzi	118	43
	cu rețea de gaze parțial	nr.străzi	99	36
	fără rețea de gaze	nr.străzi	58	21



## PRIMĂRIA MUNICIPIULUI BOTOȘANI

Piața Revoluției, nr. 1, Botoșani, jud. Botoșani, cod poștal 710236

### Anexa III. Lista monumentelor istorice din municipiul Botoșani (2016)

Cod LMI	Denumire	Adresă	Datare
BT-I-s-B-01751 (Cod RAN: 35740.06)	Situl arheologic de la Botoșani, punct "Groapa lui Ichim (Achim)"	"Groapa lui Ichim (Achim)" La 2 km SE de Întreprinderea Fasst	sec. II-III d.Hr, Epoca romană
BT-II-a-A-01849	Ansamblu urban "Piața 1 Decembrie 1918"	Piața 1 Decembrie 1, 2, 3, 4, 5, 6, 7, 8, 9, 10, 11, 12, 13 și Str. Victoriei nr. 3	sf. sec. XIX
BT-II-a-A-01850	Ansamblu urban "Piața 1 Decembrie 1918"	Piața 1 Decembrie 14, 15, 16	sf. sec. XIX
BT-II-m-A- 01851	Casă, azi sediul PNȚCD	Str. 1 Decembrie 13	sf. sec. XIX
BT-II-m-A- 01852	Casă	Str. 1 Decembrie 17	sf. sec. XIX
BT-II-m-A- 01853	Ansamblu urban II „Str 1 Decembrie 1918”	Str. 1 Decembrie 19, 19A, 21, 23, 25, 27, 29, 31, 33, 35, 37, 39, 41	sf. sec. XIX
BT-II-m-A- 01854	Ansamblu urban I „Str 1 Decembrie 1918”	Str. 1 Decembrie 22, 24, 26, 28, 30, 32, 34, 36, 38, 40, 42, 44, 46, 48, 50, 52, 54, 56	sf. sec. XIX
BT-II-m-A- 01855	Biserica Uspenia, azi biserica Adormirea Maicii Domnului	Str. 1 Decembrie 43	1552
BT-II-m-A- 01856	Ansamblu urban I „Str 1 Decembrie 1918”	Str. 1 Decembrie 45, 47, 49, 51, 53, 55, 57, 59, 61, 63, 65, 67, 69, 71, 73, 75, 77, 79, 81, 83, 85, 85A, 85B, 85C	sf. sec. XIX
BT-II-m-B- 01857	Biserica lipovenească „Nașterea Maicii Domnului”	Str Antipa Grigore 8	1853
BT-II-m-B- 01858 (Cod RAN: 35740.21)	Biserica armenescă „Adormirea Maicii Domnului”	Str Armeană 3	1782
BT-II-m-B- 01859	Ansamblul bisericii armenesti „Sf. Treime”	Str Armeană 15	1795-1797



# AVENSA

## PRIMĂRIA MUNICIPIULUI BOTOȘANI

Piața Revoluției, nr. 1, Botoșani, jud. Botoșani, cod poștal 710236

Cod LMI	Denumire	Adresă	Datare
(Cod RAN: 35740.22)			
BT-II-m-B- 01859.01 (Cod RAN: 35740.22.01)	Biserica armenească „Sf. Treime”	Str Armeană 15	1795-1797, refăcută la 1832
BT-II-m-B- 01859.02 (Cod RAN: 35740.22.03)	Turn clopotniță	Str Armeană 15	1795-1797
BT-II-m-B- 01859.02 (Cod RAN: 35740.22.04)	Zid de incintă	Str Armeană 15	1795-1797, refăcut la 1832
BT-II-m-B- 01860	Casa Ibrăileanu	Str Armeană 42	început sec XIX
BT-II-m-B- 01861	Casa Maximovici	Str. Armeană 44	înc. sec. XIX
BT-II-m-B- 01862	Casa Chiriac	Str. Armenească 46-48	înc. sec. XIX
BT-II-m-B- 01863	Casa Țăranu- Jaba	Str. Băncilă Octav 22	sec. XIX
BT-II-m-B- 01864	Casă	Str. Băncilă Octav 29	sf. sec. XIX
BT-II-m-B- 01865	Casa Palaga	Str. Băncilă Octav 32	sf. sec. XIX
BT-II-m-B- 01866	Casa Silion	Str. Brătianu I.C. 18	mijl. sec. XIX
BT-II-m-A- 01867	Fundația Sofian, azi Centrul Cultural Ecumenic	Str. Brătianu I.C. 59	1900
BT-II-m-B- 01868	Casa Biebea	Str. Bucovinei 1	1930
BT-II-m-B- 01869	Casa Șipoteanu	Str. Bucovinei 5	sf. sec. XIX
BT-II-m-B- 01871	Internatul Liceului Economic	Str. Bucovinei 33	sf. sec. XIX
BT-II-m-B-	Grup Școlar Agricol Petru Rareș	Str. Călugăreni 7	sf. sec. XIX



# AVENSA

## PRIMĂRIA MUNICIPIULUI BOTOȘANI

Piața Revoluției, nr. 1, Botoșani, jud. Botoșani, cod poștal 710236

Cod LMI	Denumire	Adresă	Datare
01872	Botoșani		
BT-II-m-B-01873	Casă	Str. Cuza Vodă 5	1920
BT-II-m-B-01874	Casa Vrabie	Str. Cuza Vodă 16	sec. XIX
BT-II-m-B-01875	Camera de Comerț	Str. Dragoș Vodă 13	sec. XIX
BT-II-m-B-01876	Casa Neamțu	Str. Dragoș Vodă 28	sf. sec. XIX
BT-II-m-B-01877	Casă, azi Serviciul de eliberare a pașapoartelor Botoșani	Bd. Eminescu Mihai 24	înc. sec. XX
BT-II-m-B-01878	Școala Normală de fete Carmen Sylva, azi Liceul de Științe Naturale "Grigore Antipa"	Bd. Eminescu Mihai 30	1899
BT-II-m-B-01879	Casa Grigore Antipa	Bd. Eminescu Mihai 36	1860
BT-II-m-B-01880	Palatul de Justiție	Bd. Eminescu Mihai 38	1906-1916
BT-II-m-B-01881	Casă	Bd. Eminescu Mihai 39	ante 1880
BT-II-m-B-01882	Liceul Carmen Sylva, azi Casa Corpului Didactic Botoșani	Bd. Eminescu Mihai 40	1908-1909
BT-II-m-B-01883	Casa Ventura	Bd. Eminescu Mihai 50	1872
BT-II-m-B-01884	Fosta casă Urșianu -Fisher, azi Casa de asigurări pentru sănătate Botoșani	Bd. Eminescu Mihai 52	1872
BT-II-m-B-01885	Casa Isăcescu	Bd. Eminescu Mihai 57	1905
BT-II-m-B-01886	Casa Prasa, azi Hotelul Belvedere	Bd. Eminescu Mihai 61	sec. XIX
BT-II-m-B-01887	Casa Săvinescu	Bd. Eminescu Mihai 67	1920
BT-II-m-B-01888	Casa Dr. Capșa, azi Grădinițanr. 18	Bd. Eminescu Mihai 72	1890
BT-II-m-B-01889	Biserica "Sf. Dumitru" și "Sf. Apostoli"	Aleea Gorki Maxim 6	1833





# AVENSA

## PRIMĂRIA MUNICIPIULUI BOTOȘANI

Piața Revoluției, nr. 1, Botoșani, jud. Botoșani, cod poștal 710236

Cod LMI	Denumire	Adresă	Datare
BT-II-m-B-01890	Casă	Aleea Gorki Maxim 13	mijl. sec. XIX
BT-II-m-B-01891	Biserica "Sf. Ioan Botezătorul"	Str. Grigorescu Nicolae 1	1765-1777
BT-II-a-B-01892	Ansamblul bisericii "Sf. Spiridon"	Str. Independenței 39	1789
BT-II-a-B-01892.01	Biserica "Sf. Spiridon"	Str. Independenței 39	1789
BT-II-m-B-01892.02	Turn clopotniță	Str. Independenței 39	1817
BT-II-m-B-01893	Casa Ciulei, azi Laboratorul de Medicină Legală	Str. Iorga Nicolae 3	sec. XIX
BT-II-m-B-01894	Liceul " A. T. Laurian"	Str. Iorga Nicolae 19	1885
BT-II-m-B-01895	Casa Abete, azi Inspectoratul Școlar	Str. Iorga Nicolae 26	1872
BT-II-m-B-01896	Casă, azi sediul Romsilva S.A. Ocolul silvic Mihai Eminescu	Str. Iorga Nicolae 34	sf. sec. XIX
BT-II-m-B-01897	Casa Jean Goilav	Str. Kogălniceanu Mihail 12	sec. XIX
BT-II-m-B-01898	Casa Dr. Goilav	Str. Kogălniceanu Mihail 16	sf. sec. XIX
BT-II-m-B-01899	Casa Mavrocordat, azi Grădinița Nr. 24	Str. Kogălniceanu Mihail 20	1870
BT-II-m-B-01900	Biserica Băcanilor și Răchitenilor, azi Biserica "Sf. Trei Ierarhi"	Str. Bucovinei 12	1789
BT-II-m-B-01901	Casa farmacistului Vasiliu, azi Palatul Copiilor	Str. Kogălniceanu Mihail 31	sec. XIX
BT-II-m-B-01902	Școala generală nr. 4 (două clădiri)	Str. Luchian Ștefan 17	sec. XIX
BT-II-m-B-01903	Casa Colonel David	Str. Luchian Ștefan 48	sec. XIX
BT-II-m-A-01904	Casă	Str. Maniu Iuliu 5	sec. XIX
BT-II-m-B-01905	Casa Michel	Str. Maniu Iuliu 17	mijl. sec. XIX
BT-II-m-B-01906	Casa Sofian, azi Grădinița Nr. 11	Str. Gorki Maxim 6	sec. XIX



# AVENSA

## PRIMĂRIA MUNICIPIULUI BOTOȘANI

Piața Revoluției, nr. 1, Botoșani, jud. Botoșani, cod poștal 710236

Cod LMI	Denumire	Adresă	Datare
BT-II-m-B-01907	Casa Garabet-Ciolac, azi sediul Direcției de Sănătate Publică Botoșani	Str. Marchian 7	mijl. sec. XIX
BT-II-m-B-01908	Casa Sofian-Arapu, azi Spitalul județean	Str. Marchian 11	mijl. sec. XIX
BT-II-m-B-01909	Casă	Str. Miorița4	1800
BT-II-a-B-01910	Casele Goilav	Str. Miorița10	mijl. sec. XIX
BT-II-m-B-01910.01	Casele Goilav, Corp D	Str. Miorița10	mijl. sec. XIX
BT-II-m-B-01910.02	Casele Goilav, Corp B	Str. Miorița10	mijl. sec. XIX
BT-II-m-B-01910.03	Casele Goilav, Anexă Corp C	Str. Miorița10	mijl.sec. XIX
BT-II-m-B-01910.04	Casele Goilav, Corp A	Str. Miorița10	mijl. sec. XIX
BT-II-m-B-01911	Uzina electrică	Calea Națională 36	1906
BT-II-m-A-01912	Casa Panu	Calea Națională 60	sf. sec. XIX
BT-II-m-B-01913	Casa Moscovici, azi S.C. "Nord Proiect"	Calea Națională 62	1872
BT-II-m-B-01914	Banca Națională, azi Biblioteca Județeană "Mihai Eminescu" Botoșani	Calea Națională 64	1926
BT-II-m-B-01915	Biserica Blănarilor, azi Biserica "Sf. Ilie"	Calea Națională 87-A	1834
BT-II-m-A-01917	Biserica "Întâmpinarea Domnului" și "Sf. Împărați"	Str. Onicescu Octav 35	1826
BT-II-m-B-01918	Casa Bolfosu, azi sediul S.C. Panda S.R.L.	Str. Pillat Ion 5	1800
BT-II-m-B-01919	Casă cu pridvor	Str. Pillat Ion 12	sec. XIX
BT-II-m-B-01920	Casa Enășescu	Str. Pillat Ion 28	mijl.sec. XIX
BT-II-m-B-01921	Casă cu prăvălie	Piața Poștei 3	sf. sec. XIX



# AVENSA

## PRIMĂRIA MUNICIPIULUI BOTOȘANI

Piața Revoluției, nr. 1, Botoșani, jud. Botoșani, cod poștal 710236

Cod LMI	Denumire	Adresă	Datare
BT-II-m-B-01922	Poșta veche	Str. Poștei 4	sf. sec. XIX
BT-II-m-B-01923	Gara Botoșani	Str. Purice Aprodul 3	1872-1876
BT-II-m-B-01924	Casa Garabet-Ciomac, azi Arhivele Direcției Sanitare	Str. Pușkin A. S. 2	1892
BT-II-m-B-01925	Casa Missir	Str. Pușkin A. S. 4	1890
BT-II-m-B-01926	Biserica "Sf. Nicolae"	Str. Pușkin A. S. 25	1808
BT-II-m-B-01927	Casa Alexandru Văsescu	Aleea Rapsodiei 6	1880
BT-II-m-B-01928	Primăria veche	Piața Revoluției 1	ante 1850
BT-II-a-A-01929	Mănăstirea Popăuți	Str. Ștefan cel Mare 41	sec. XV – XX
BT-II-m-A-01929.01	Biserica "Sf. Nicolae"- Popăuți	Str. Ștefan cel Mare 41	1496
BT-II-m-A-01929.02	Turn clopotniță	Str. Ștefan cel Mare 41	1496
BT-II-m-B-01930	Casă	Str. Teatrului 6	1916
BT-II-m-B-01931	Halele de carne și pește	Str. Transilvaniei 2	1912
BT-II-m-B-01932	Casa cu coloane Roset	Aleea Unirii 3	sec. XIX
BT-II-m-B-01933	Casa Manolache Iorga	Aleea Unirii 10	sec. XIX
BT-II-m-B-01934	Biserica „Cuvioasa Parascheva”	Pietonalul Unirii 4	1816
BT-II-m-B-01935	Casa Constantin Zamfirescu, azi Centrul pentru pregătirea profesională a șomerilor Botoșani	Pietonalul Unirii 9	1890
BT-II-m-B-01936	Internatul liceului "Carmen Sylva", azi Direcția Județeană pentru Cultură, Culțeși Patrimoniul Cultural Național	Pietonalul Unirii 10	1890
BT-II-m-B-	Fosta prefectură, azi Muzeul	Pietonalul Unirii 15	1906-1914



# AVENSA

## PRIMĂRIA MUNICIPIULUI BOTOȘANI

Piața Revoluției, nr. 1, Botoșani, jud. Botoșani, cod poștal 710236

Cod LMI	Denumire	Adresă	Datare
01937	Județean Botoșani		
BT-II-m-B-01938	Vama Veche	Str. Uzinei 1	1890
BT-II-m-B-01939	Casa Piliuță	Str. Vârnav 29	1780
BT-II-m-B-01940	Casa Vârnav	Str. Vârnav 21	sec. XIX
BT-II-m-B-01941	Casă cu prăvălie	Str. Victoriei 12	mijl. sec. XIX
BT-II-a-A-01942	Ansamblul bisericii "Sf. Gheorghe"	Str. Victoriei 14	1551
BT-II-a-A-01942.01	Biserica "Sf. Gheorghe"	Str. Victoriei 14	1551
BT-II-m-A-01942.02	Turn clopotniță	Str. Victoriei 14	1912
BT-II-m-B-01943	Casa Ciomac-Cantemir, azi sediul Fundației Ștefan Luchian Botoșani	Str. Victoriei 15	1800
BT-II-m-B-01944	Casa Buicliu	Str. Victoriei 16	sf. sec. XIX
BT-II-m-B-01945	Casa Giurgea, azi Direcția județeană de drumuri și poduri Botoșani	Str. Victoriei 35	sf. sec. XIX
BT-II-m-B-01946	Casa Sofian, azi Grădinița Nr. 10	Str. Vladimirescu Tudor 48	sf. sec. XIX
BT-II-m-B-20406	Biserica Vovidenia ("Intrarea în Biserică a Maicii Domnului")	Str. Kogălniceanu Mihail 6A	1834
BT-III-m-B-01858.02	Statuia "Sf. Maria"	Str. Armeană 3	sec. XVIII
BT-III-m-B-02031	Monument închinat țăranilor	Grădina Publică "Mihai Eminescu" 2	1978
BT-III-m-B-02032	Monumentul lui Neculae și Ruxandra Sofian	Cimitirul Pacea	1900
BT-III-m-B-02033	Monumentul Eroilor din primul război mondial	Piața 1 Decembrie 1918	1929
BT-III-m-B-02034	Bustul poetului Mihai Eminescu	Bd. Eminescu Mihai În Grădina Publică "Mihai Eminescu"	1895

**PRIMĂRIA MUNICIPIULUI BOTOȘANI**

Piața Revoluției, nr. 1, Botoșani, jud. Botoșani, cod poștal 710236

<b>Cod LMI</b>	<b>Denumire</b>	<b>Adresă</b>	<b>Datare</b>
BT-III-m-B-02035	Bustul istoricului Nicolae Iorga	Str. Iorga Nicolae 12	1923
BT-III-m-B-02036	Bustul poetului Mihai Eminescu	Piața Revoluției 1	1960
BT-III-m-B-02038	Placa comemorativă ridicată în amintirea țăranilor uciși în 1907	Str. Săvenilor	1960
BT-IV-m-B-01858.03	Cimitir	Str. Armeană 3	sec. XVIII
BT-IV-m-B-01859.04	Cimitir	Str. Armeană 15	sec. XIX
BT-IV-m-A-02045	Casa memorială "Nicolae Iorga"	Str. Iorga Nicolae 14	ante 1850
BT-IV-m-B-02046	Casa cu placă memorială pentru Harietta Eminovici	Str. Pușkin A. S. 8	sec. XIX

*Sursa: MCPN***Anexa IV. Obiectivele generale, operaționale și măsurile din Strategia Județeană în Domeniu Protecției și Promovării Drepturilor Copilului, respectiv în Strategia Județeană privind Incluziunea Socială a Persoanelor cu Dizabilități****IV.1. Strategia Județeană în Domeniu Protecției și Promovării Drepturilor Copilului**



## PRIMĂRIA MUNICIPIULUI BOTOȘANI

Piața Revoluției, nr. 1, Botoșani, jud. Botoșani, cod poștal 710236

<b>Obiective generale</b>	<b>Obiective operaționale</b>	<b>Exemple de măsuri prevăzute la nivelul municipiului Botoșani</b>
<p>O.G.1: Întărirea rolului familiei pentru creșterea, îngrijirea și educarea copiilor</p>	<p>O.O.1.1. Creșterea gradului de educație a părinților și adolescenților cu privire la valorile familiale, a responsabilităților parentale și a noii viziuni referitoare la protecția drepturilor copilului în familie</p> <p>O.O.1.2. Accesibilizarea serviciilor destinate consolidării sistemului familial în vederea asigurării unei dezvoltări armonioase a copilului</p> <p>O.O.1.3. Promovarea drepturilor copilului și a responsabilităților părintești pentru asigurarea unui mediu familial securizant de creștere, îngrijire și educare</p> <p>O.O.1.4. Promovarea dreptului fiecărui copil la o familie care să-i asigure creșterea și dezvoltarea sa armonioasă</p>	<p>- implementarea programului „Școala Părinților”;</p> <p>- încheierea de protocoale de colaborare între DGASPC, unitățile de învățământ și centrele / cabinetele de asistență psihopedagogică;</p> <p>- înființarea de centre de consiliere și sprijin pentru copii și părinți</p>
<p>O.G.2. Promovarea</p>	<p>O.O.2.1. Promovarea și</p>	<p>- înființarea de centre de zi pentru</p>



## PRIMĂRIA MUNICIPIULUI BOTOȘANI

Piața Revoluției, nr. 1, Botoșani, jud. Botoșani, cod poștal 710236

<p>și respectarea drepturilor și libertăților civile ale copiilor</p>	<p>asigurarea dreptului copilului separat de părinți de a avea legături directe cu aceștia și alte persoane față de care a dezvoltat legături de atașament</p> <p>O.O.2.2. Promovarea importanței menținerii legăturilor personale cu copilul în situația copilului ai căror părinți sunt plecați în străinătate, sunt separați sau se află în divorț/au divorțat</p> <p>O.O.2.3. Diminuarea impactului asupra copiilor urmare plecării la muncă în străinătate a părinților, precum și sprijinirea copiilor remigranți</p> <p>O.O.2.4. Reducerea semnificativă a numărului de copii fără acte de identitate</p> <p>O.O.2.5. Creșterea gradului de cunoaștere în rândul populației a drepturilor și libertăților civile ale copiilor privind: libertatea de exprimare, libera asociere și</p>	<p>copii ai căror părinți sunt plecați în străinătate;</p> <p>- înființarea Consiliului Copiilor;</p> <p>- derularea de campanii de eliminare a discriminării copiilor de etnie romă;</p>
---	---	---



## PRIMĂRIA MUNICIPIULUI BOTOȘANI

Piața Revoluției, nr. 1, Botoșani, jud. Botoșani, cod poștal 710236

	<p>participare la viața comunitară, depunerea de plângeri și solicitarea de informații, protejarea imaginii publice și a vieții intime, menținerea specificului etnic și cultural, precum și interzicerea pedepselor fizice și a altor tratamente umilitoare și degradante</p> <p>O.O.2.6. Promovarea șanselor egale și nediscriminarea în scopul reducerii inegalităților în rândul copiilor</p>	
<p>O.G.3. Creșterea accesului la serviciile de sănătate și de promovare a sănătății și bunăstării copiilor</p>	<p>O.O.3.1. Creșterea accesului copiilor cu handicap la serviciile de recuperare/reabilitare</p> <p>O.O.3.2. Creșterea calității serviciilor de îngrijire, recuperare și reabilitare pentru copilul cu handicap</p> <p>O.O.3.3. Reducerea numărului de copii cu boli cronice/ dizabilități ca urmare a comportamentelor neglijente ale părinților</p>	<ul style="list-style-type: none"><li>- Înființarea de servicii medicale primare comunitare;</li><li>- Derularea de programe de educație prenatală;</li><li>- Înființarea de servicii comunitare integrate</li></ul>





## PRIMĂRIA MUNICIPIULUI BOTOȘANI

Piața Revoluției, nr. 1, Botoșani, jud. Botoșani, cod poștal 710236

	<p>O.O.3.4. Creșterea gradului de educație pentru sănătate în rândul copiilor</p>	
<p>O.G.4. Realizarea unui acces egal la educație, inclusiv la educația timpurie, pentru toți copiii</p>	<p>O.O.4.1. Creșterea rolului consiliilor locale în a preveni și reduce neșcolarizarea și abandonul școlar datorat unor cauze socio-economice</p> <p>O.O.4.2. Scăderea numărului de copii neșcolarizați, cu absenteism școlar și a celor la risc de abandon școlar sau care au abandonat școala</p> <p>O.O.4.3. Creșterea accesului copiilor cu handicap și al celor cu dificultăți de adaptare școlară la servicii educaționale adaptate nevoilor lor în vederea realizării educației inclusive</p>	<ul style="list-style-type: none"><li>- extinderea rețelei de mediatori școlari;</li><li>- înființarea de servicii educaționale pentru copii cu handicap și cu dificultăți de adaptare.</li></ul>



## PRIMĂRIA MUNICIPIULUI BOTOȘANI

Piața Revoluției, nr. 1, Botoșani, jud. Botoșani, cod poștal 710236

<p>O.G.5. Respectarea dreptului copilului la odihnă și promovarea activităților recreative și culturale</p>	<p>O.O.5.1. Promovarea acțiunilor care vizează respectarea dreptului copilului la odihnă, precum și a activităților recreative și culturale</p> <p>O.O.5.2. Eliminarea barierelor de tipul costului, accesului și diferențelor culturale pentru asigurarea participării tuturor copiilor la joacă, recreere, sport și activități socio-culturale</p>	<p>- crearea de noi spații de joacă, săli de sport, biblioteci, cercuri culturale.</p>
<p>O.G.6. Monitorizarea drepturilor copilului</p>	<p>O.O.6.1. Întărirea capacității instituționale a DGASPC în vederea îndeplinirii adecvate a obligațiilor ce îi revin, potrivit actelor normative interne și internaționale, în monitorizarea modului în care sunt promovate, respectate și implementate drepturile copilului</p> <p>O.O.6.2. Creșterea rolului serviciilor comunitare în intervenția primară și monitorizarea modului cum sunt respectate drepturile copilului.</p>	<p>- realizarea de schimburi de bune practici</p>



## PRIMĂRIA MUNICIPIULUI BOTOȘANI

Piața Revoluției, nr. 1, Botoșani, jud. Botoșani, cod poștal 710236

<p>O.G. 7. Asigurarea dreptului copilului la protecție împotriva abuzului, neglijării, exploatării și a oricăror forme de violență, prin intervenție multidisciplinară și interinstituțională</p>	<p>O.O. 7.1. Accesibilizarea mijloacelor de raportare a cazurilor de abuz, neglijare, exploatare, trafic, migrație și alte forme de violență asupra copilului</p> <p>O.O. 7.2. Creșterea gradului de conștientizare a populației în general și a profesioniștilor în special cu privire la problematica violenței asupra copilului, în vederea prevenirii tuturor formelor de abuz, neglijare, exploatare, trafic și migrație ilegală</p> <p>O.O.7.3. Creșterea eficienței serviciilor specializate de intervenție în cazurile de violență asupra copilului</p> <p>O.O. 7.4. Reducerea consecințelor pe care violența asupra copilului (abuz, neglijare, exploatare, trafic, violență în familie) o antrenează în plan psihologic, social, medical, juridic</p>	<ul style="list-style-type: none"><li>- campanii de promovare a „Telefonului Copilului”;</li><li>- derularea de programe de prevenire a abuzului asupra copilului;</li><li>- acordarea de servicii specializate copiilor victime ale violenței.</li></ul>
---	---	---



## PRIMĂRIA MUNICIPIULUI BOTOȘANI

Piața Revoluției, nr. 1, Botoșani, jud. Botoșani, cod poștal 710236

O.G. 8. Promovarea formării profesionale	O.O. 8.1. Dezvoltarea resursei umane din domeniul protecției și promovării drepturilor copilului	- derularea de programe de FPC pentru personalul de la nivelul furnizorilor publici și privați de servicii sociale.
O.G. 9. Asigurarea tranziției de la îngrijirea instituțională a copilului la cea bazată pe familie și comunitate, în beneficiul copiilor care trăiesc în prezent în instituții, dar și pentru cei care trăiesc în cadrul comunităților, fiind lipsiți adeseori de sprijinul adecvat	O.O.9.1. Promovarea descentralizării serviciilor destinate prevenirii separării copilului de familie	- înființarea structurilor comunitare consultative; - derularea de programe de FPC a asistenților personali; - înființarea de noi module de tip familial pentru îngrijirea rezidențială a copiilor; - înființarea de servicii comunitare integrate;
O.G. 10. Continuarea reformei serviciilor sociale pentru copil și familie	O.O. 10.1. Extinderea parteneriatului public - privat și permanentizarea dialogului cu organizațiile neguvernamentale O.O. 10.2. Creșterea calității	- reorganizarea centrelor de tip vechi pentru copii în centre de tip familial; - acordarea de ajutoare financiare și materiale pentru copii, din sponsorizări;



## PRIMĂRIA MUNICIPIULUI BOTOȘANI

Piața Revoluției, nr. 1, Botoșani, jud. Botoșani, cod poștal 710236

	<p>serviciilor sociale pentru copil și familie</p> <p>O.O. 10.3. Creșterea capacității instituției de a acorda servicii profesionalizate în scopul dezvoltării deprinderilor de viață independentă a copiilor/tinerilor</p>	<ul style="list-style-type: none"><li>- dotarea și echiparea cu mobilier și echipamente a centrelor existente;</li><li>- crearea unei structuri în cadrul DGASPC care să dezvolte la copii deprinderile de viață independente și consilierea vocațională.</li></ul>
<p>O.G.11. Protecția grupurilor vulnerabile de copii și tineri care necesită o atenție specială (copiii străzii, copiii delincvenți, copiii cu handicap, HIV/SIDA și boli cornice grave /terminale, tinerii care urmează să părăsească sistemul de protecție)</p>	<p>O.O.11.1. Eradicarea fenomenului „copiii străzii” și asigurarea unor servicii de calitate copiilor identificați pe/în stradă</p> <p>O.O.11.2. Prevenirea delincvenței juvenile în rândul copiilor la risc, precum și a recidivei în cazul copiilor care au săvârșit fapte penale și nu răspund penal</p> <p>O.O.11.3. Creșterea calității serviciilor de îngrijire a copiilor cu handicap</p> <p>O.O. 11.4. Sprijinirea integrării socio-profesionale a tinerilor care urmează să părăsească sistemul de protecție a copilului, precum și</p>	<ul style="list-style-type: none"><li>- dezvoltarea centrelor rezidențiale pentru copii cu handicap și aflați în dificultate – „Sf. Mina” și „Sf. Spiridon”;</li><li>- acordarea de sprijin pentru tinerii care părăsesc sistemul instituționalizat;</li><li>- derularea de activități de consiliere vocațională și orientare profesională pentru tinerii care părăsesc sistemul;</li><li>- înființarea de unități de economie socială pentru integrarea profesională a tinerilor care părăsesc sistemul instituționalizat.</li></ul>



# AVENSA

**PRIMĂRIA MUNICIPIULUI BOTOȘANI**

Piața Revoluției, nr. 1, Botoșani, jud. Botoșani, cod poștal 710236

---

	a tinerilor care părăsesc sistemul sanționar și a celor aflați în evidențele serviciului de probațiune	
--	---	--

#### IV.2. Strategia Județeană privind Incluziunea Socială a Persoanelor cu Dizabilități



## PRIMĂRIA MUNICIPIULUI BOTOȘANI

Piața Revoluției, nr. 1, Botoșani, jud. Botoșani, cod poștal 710236

<b>Obiective generale</b>	<b>Obiective operaționale</b>	<b>Exemple de măsuri prevăzute la nivelul municipiului Botoșani</b>
O.G.1: Asigurarea accesului, pe bază de egalitate cu ceilalți cetățeni, la toate resursele comunității – bunuri, servicii, inclusiv servicii public („Societate Deschisă”)	O.O.1.1. Eliminarea barierelor fizice care limitează integrarea și participarea persoanelor cu dizabilități la viața socială  O.O.1.2. Promovarea valorilor și principiilor privitoare la drepturile și libertățile fundamentale ale omului, la drepturile cetățenești ale persoanelor cu handicap, precum și la participarea activă a acestora la viața comunității armonioasă	- realizarea de puncte de informare pentru persoanele cu dizabilități;  - realizarea de campanii sociale;  - furnizarea de servicii de informare, consiliere, mediere, etc. pentru persoanele cu handicap;
O.G.2. Exercițarea deplină a drepturilor de cetățeni ai României și respectiv ai UE de către persoanele cu dizabilități	O.O.2.1. Creșterea nivelului de educație privind drepturile civile și modalitățile de exercitare ale acestora de către persoanele cu dizabilități și/sau reprezentanți legali ai acestora  O.O. 2.2. Consolidarea PPP în interesul persoanelor cu dizabilități  O.O.2.3. Prevenirea separării și	- înființarea unui Centru de informare și consiliere psiho-socială și juridică pentru persoanele cu handicap și familiile acestora;  - implicarea persoanelor cu dizabilități în programe de voluntariat;  - înființarea de unități de economie socială pentru persoanele cu handicap;



## PRIMĂRIA MUNICIPIULUI BOTOȘANI

Piața Revoluției, nr. 1, Botoșani, jud. Botoșani, cod poștal 710236

	promovarea dreptului persoanelor cu dizabilități la o viață independentă, privată și de familie	<ul style="list-style-type: none"><li>- extinderea serviciilor de îngrijire la domiciliu pentru persoane cu handicap;</li><li>- înființarea de servicii integrate comunitare pentru persoanele cu handicap;</li></ul>
O.G. 3: Asigurarea și promovarea condițiilor pentru deplina exercitare a drepturilor și libertăților cetățenești de către persoanele cu dizabilități, în condiții de nediscriminare în raport cu ceilalți membri ai comunității	O.O.3.1. Asigurarea respectării principiului nediscriminării și egalității de șanse pentru toți cetățenii, inclusiv pentru persoanele cu dizabilități	<ul style="list-style-type: none"><li>- realizarea de campanii de informare și sensibilizare a populației cu privire la abuzurile comise în rândul persoanelor cu dizabilități;</li><li>- acțiuni ale Inspecției Sociale pentru verificarea respectării drepturilor persoanelor cu dizabilități.</li></ul>
O.G.4. Asigurarea accesului la muncă a unui număr cât mai mare de persoane cu	O.O.4.1. Asigurarea tranziției de la protecția pasivă la protecția activă a persoanelor adulte cu dizabilități prin stimularea angajării acestora pe piața muncii	<ul style="list-style-type: none"><li>- înființarea unui centru de resurse pentru persoanele cu dizabilități aflate în căutarea unui loc de muncă;</li><li>- realizarea de întâlniri cu potențialii</li></ul>





## PRIMĂRIA MUNICIPIULUI BOTOȘANI

Piața Revoluției, nr. 1, Botoșani, jud. Botoșani, cod poștal 710236

dizabilități, în special pe piața liberă a muncii	<p>O.O.4.2. Diversificarea serviciilor de sprijin în vederea integrării socio-profesionale a persoanelor cu dizabilități</p> <p>O.O.4.3. Facilitarea accesului pe piața muncii pentru persoanele cu dizabilități</p>	angajatori; <ul style="list-style-type: none"><li>- realizarea de acțiuni de consiliere a antreprenorilor din rândul persoanelor cu dizabilități;</li><li>- realizarea de acțiuni de angajare și transport adaptat la locul de muncă, adaptarea locului de muncă;</li><li>- înființarea de grupuri de suport pentru persoanele cu dizabilități aflate în căutarea unui loc de muncă;</li><li>- înființarea de întreprinderi sociale pentru persoanele cu dizabilități;</li><li>- derularea de programe de FPC pentru persoanele cu dizabilități;</li></ul>
O.G.5. Promovarea educației incluzive și a educației permanente pentru persoanele cu dizabilități	<p>O.O.5.1. Facilitarea accesului la educație și FPC pentru persoanele cu dizabilități în toate formele și nivelele de învățământ școlar și profesional</p> <p>O.O.5.2. Îmbunătățirea sistemului de învățământ în acord cu nevoile de învățare și formare a persoanelor cu dizabilități</p>	<ul style="list-style-type: none"><li>- derularea de programe de susținere a accesului persoanelor cu dizabilități la educație și FPC;</li><li>- derularea de programe de formare a profesioniștilor care lucrează cu persoane cu dizabilități;</li><li>- măsuri de adaptare a unităților de învățământ la nevoile specifice ale persoanelor cu dizabilități (mediul</li></ul>



## PRIMĂRIA MUNICIPIULUI BOTOȘANI

Piața Revoluției, nr. 1, Botoșani, jud. Botoșani, cod poștal 710236

		fizic construit, mijloace de transport, mijloace și metode didactice, servicii de sprijin individualizat, dezvoltarea bazei materiale – cabinete de kinetoterapie, logopedie, educație senzorială, etc.);
O.G. 6. Promovarea unor condiții decente de viață pentru persoanele cu dizabilități, prin măsuri de protecție socială	O.O. 6.1. Continuarea reformei instituționale și administrative a centrelor de tip rezidențial pentru adulții cu handicap, în vederea acordării serviciilor în raport cu standardele minime obligatorii  O.O.6.2. Creșterea calității, eficienței și sustenabilității serviciilor de protecție socială specială	- amenajarea, reabilitarea, modernizarea și dotarea Centrului de Integrare prin Terapie Ocupațională;  - înființarea de noi centre sociale pentru persoanele cu dizabilități (centru de pregătire pentru o viață independentă, centru de recuperare și reabilitare neuromotorie, centre de tip „respiro”, centru de intervenție în situații de urgență, locuințe protejate);
O.G. 7. Asigurarea accesului la servicii și facilități privind sănătatea, în condiții de echitate socială și în baza consimțământului liber exprimat	O.O. 7.1. Facilitarea accesului persoanelor cu dizabilități la îngrijire medicală și programe de sănătate de masă, inclusiv la servicii de îngrijire a sănătății și recuperare destinate persoanelor cu dizabilități, la aceeași calitate și la fel de accesibile ca preț ca și	- derularea de programe de FPC a personalului din domeniul sănătății privind cerințele speciale ale persoanelor cu dizabilități;  - angajarea în muncă a persoanelor cu dizabilități mentale apte de muncă;



## PRIMĂRIA MUNICIPIULUI BOTOȘANI

Piața Revoluției, nr. 1, Botoșani, jud. Botoșani, cod poștal 710236

	pentru ceilalți cetățeni O.O. 7.2. Reducerea numărului de persoane cu dizabilități	- furnizarea de servicii de reabilitare / recuperare a persoanelor cu dizabilități.
--	---	---

**Sursa: DGASPC Botoșani**

### Anexa V. Lista completă a unităților de învățământ din municipiul Botoșani în anul 2015

Denumirea unității de învățământ <b>cu personalitate juridică</b>	Denumirea unității de învățământ <b>fără personalitate juridică</b> (arondată)
Grădinița cu Program Prelungit "Sandy Bell"	
Grădinița cu Program Prelungit "Girotondo"	
Grădinița cu Program Prelungit nr. 6	
Grădinița cu Program Prelungit Nr 19	
Grădinița cu Program Prelungit „Șotron"	
Grădinița cu Program Prelungit Nr 22	Grădinița cu Program Prelungit nr. 20
Grădinița cu Program Prelungit Nr 23	
Școala Gimnazială "Sfântul Nicolae"	Grădinița cu Program Normal Nr 16 Grădinița cu Program Prelungit nr. 25
Școala Gimnazială nr. 7	
Școala Gimnazială "Elena Rareș"	
Școala Gimnazială Nr 10	Grădinița Cu Program Prelungit Nr 18 Grădinița cu Program Normal nr. 2



# AVENSA

## PRIMĂRIA MUNICIPIULUI BOTOȘANI

Piața Revoluției, nr. 1, Botoșani, jud. Botoșani, cod poștal 710236

Școala Gimnazială Nr 11	Grădinița cu Program Prelungit „Floare de Colț” Grădinița cu Program Prelungit Nr. 14
Școala Gimnazială “Ion Creangă”	Grădinița cu Program Normal Nr. 5
Școala Gimnazială Nr 12	Grădinița cu Program Prelungit Nr 15
Școala Gimnazială Nr 2	Grădinița cu Program Normal Nr. 1 Școala Gimnazială nr. 3 Grădinița cu Program Normal Nr. 8
Școala Gimnazială “Ștefan Cel Mare”	
Școala Gimnazială “Sfânta Maria”	Grădinița cu Program Prelungit “Micii Cercetași” Grădinița cu Program Prelungit “Voinicelul” Grădinița cu Program Prelungit ”Lizuca” Grădinița cu Program Prelungit ”Licurici”
Școala Gimnazială Nr 17	
Școala Gimnazială “Grigore Antipa”	
Colegiul Național "A.T.Laurian"	
Liceul Pedagogic "Nicolae Iorga"	Grădinița Cu Program Prelungit Nr 10
Liceul Tehnologic "Elie Radu"	
Liceul Tehnologic „Petru Rareș”	
Colegiul Economic "Octav Onicescu"	
Colegiul Național "Mihai Eminescu"	
Colegiul Tehnic "Gheorghe Asachi"	
Liceul Tehnologic "Dimitrie Negreanu"	



# AVENSA

## PRIMĂRIA MUNICIPIULUI BOTOȘANI

Piața Revoluției, nr. 1, Botoșani, jud. Botoșani, cod poștal 710236

Liceul Tehnologic „Alexandru Cel Bun”	
Liceul Teoretic "Grigore Antipa"	
Liceul Cu Program Sportiv	
Liceul de Artă "Ștefan Luchian"	
Seminarul Teologic Liceal Ortodox "Sf.Gheorghe"	
Centrul Școlar Pentru Educație Incluzivă	
Școala pentru copii cu deficiențe "Sf. Stelian"	
Clubul Sportiv Școlar	
Școala Postliceală - Centrul de Studii "Ștefan cel Mare și Sfânt"	
Școala Postliceală "Prof. Dr. Enescu Longinus"	
Școala Profesională de Cooperație	

*Sursa: ISJ Botoșani*

## Anexa VI. Organigrama Primăriei Municipiului Botoșani





# AVENSA

**PRIMĂRIA MUNICIPIULUI BOTOȘANI**

Piața Revoluției, nr. 1, Botoșani, jud. Botoșani, cod poștal 710236

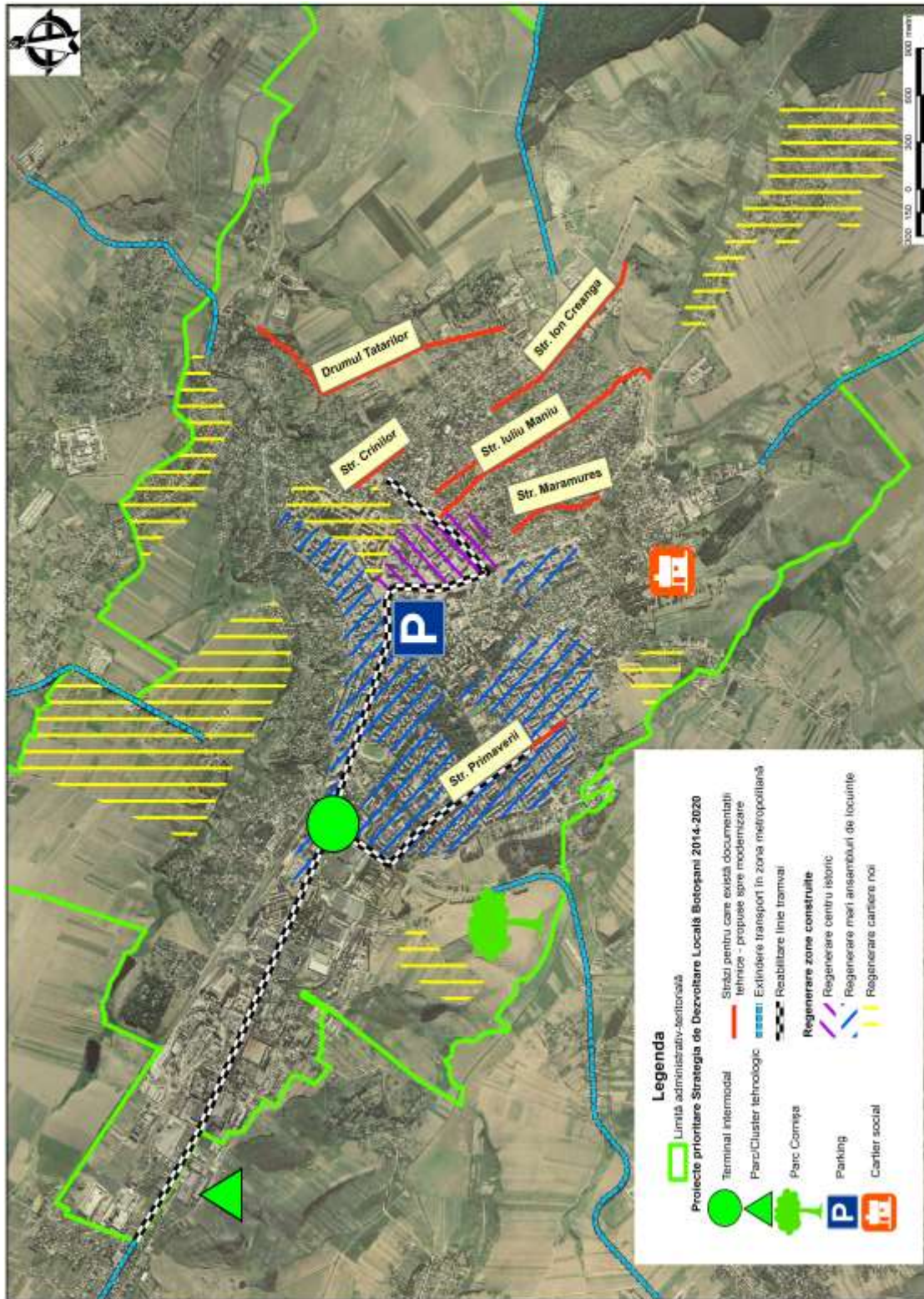
---

**Anexă VII. Planșă cu zonele și tipurile de intervenții propuse prin SIDU Botoșani 2014-2020 (localizarea proiectelor)**



# AVENSA

PRIMĂRIA MUNICIPIULUI BOTOȘANI  
Piața Revoluției, nr. 1, Botoșani, jud. Botoșani, cod poștal 710236







# AVENSA

**PRIMĂRIA MUNICIPIULUI BOTOȘANI**

Piața Revoluției, nr. 1, Botoșani, jud. Botoșani, cod poștal 710236

---

**Anexă VIII. Listele de prezență la grupurile de lucru organizate pentru elaborarea SIDU**

**Anexa IX. Lista entităților invitate să participe la grupurile de lucru organizate pentru elaborarea SIDU**

**Anexa X. Fișele de post ale echipei de implementare a SIDU**