

ANUNȚ

CONSILIUL LOCALAL MUNICIPIULUI BOTOȘANI

Data anunțului 31.01.2022

CONSULTAREA ASUPRA Intenției de elaborare – **obținere aviz de oportunitate** pentru **PLAN URBANISTIC ZONAL + RLU: “CONSTRUIRE LOCUINTA P SI IMPREJMUIRE TEREN “**
TEREN: BOTOSANI, Str. VULTURULUI nr. 2, CAD/CF 54991

Initiator : PERSOANE FIZICE

Elaborator: S.C. CASA CHIRIAC S.R.L.

Coordonator de urbanism : urb. arh.

Dan Octavian BOTEZ













P.U.Z.

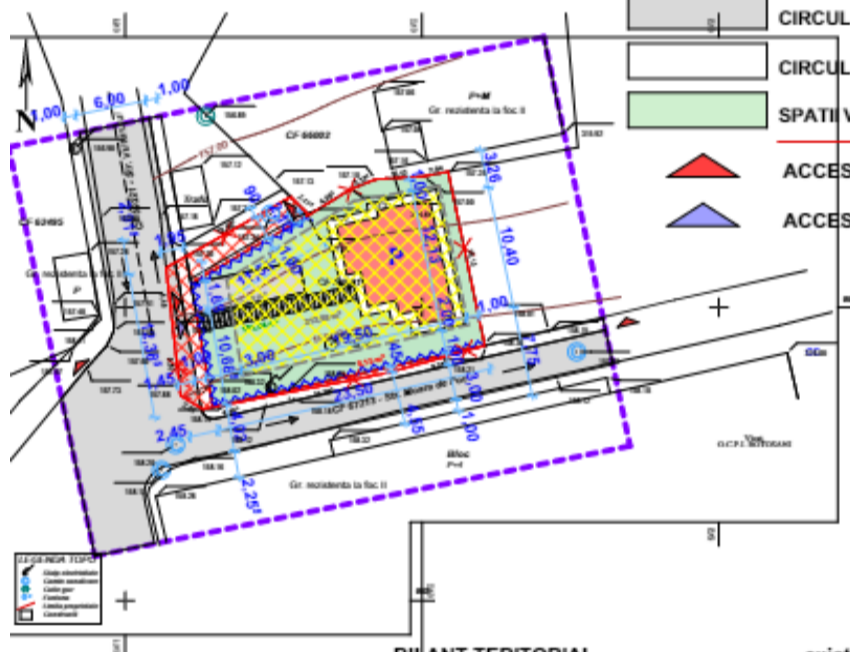
CONSTRUIRE LOCUINTA P

2202/2022

Strada Vulturului Nr.2

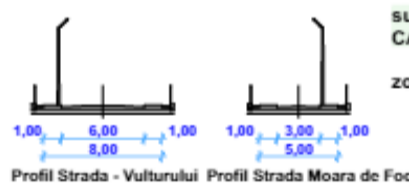
LEGENDA

-  LIMITA ZONA STUDIATA
-  LIMITA PROPRIETATE
-  CAD 54991 - CARE GENEREAZA PUZ
-  LIMITA EDIFICABIL
-  IMPREJMUIRE STRADAL
retragere in vederea reconfigurarii
profilului stradal 55.32mp
-  CONSTRUCTII EXISTENTE
in afara zonei reglementate
-  CONSTRUCTII PROPUSE
-  CIRCULATII CAROSABIL
-  CIRCULATII PIETONAL
-  SPATII VERZI
-  ACCES CAROSABIL
-  ACCES PIETONAL



BILANT TERITORIAL

	existent		propus	
	mp	%	mp	%
suprafata teren intravilan	380.00	100.00	380.00	100.00
CAD 66523 proprietate privata	380.00	100.00	380.00	100.00
zona rezidentiala LMu2				
circulatii (carosabil, pietonal)	0.00	0.00	93.06	24.49
<i>pentru drum public</i>			0.00	55.32
edificabil	0.00	0.00	213.98	56.31
SC			0.00	95.00
SD			0.00	95.00
spatii verzi si plantate	0.00	0.00	191.94	50.51
POT % propus			0.00	25.00



PUBLICUL ESTE INVITAT SĂ TRANSMITĂ OBSERVAȚII ȘI PROPUNERI

asupra documentelor expuse pe site-ul Primăriei Municipiului Botoșani, secțiunea Planuri Urbanistice, la adresa:

<https://www.primariabt.ro/index.php?load=urbanism> și la sediul Primăriei Municipiului Botoșani, Direcția de Urbanism, Serviciul Urbanism și Autorizări în Construcții, telefon 0372316762, e-mail urbanism@primariabt.ro, în perioada 31.01.2022 – 09.02.2022 (10 zile calendaristice)

Informarea generală a publicului cu privire la intențiile de elaborare PUZ + RLU, transpuse în documentație, se face simultan prin următoarele metode: a) anunțuri afișate la sediul autorității publice și la parcela studiată, accesibile tuturor cetățenilor; b) anunț publicat pe pagina de internet a Primăriei Municipiului Botoșani, secțiunea Planuri Urbanistice,

Observațiile transmise vor fi înaintate spre analiză Comisiei Tehnice de Amenajarea Teritoriului și Urbanism

Persoana responsabilă cu informarea și consultarea publicului:

arch **Sfetcu Mihaela** - consilier în cadrul Instituției Arhitect Șef- Serviciul Urbanism și Autorizări în construcții din STR.CALEA NAȚIONALĂ NR.101 (FOSTA CASA CĂRȚII), telefon 0372316762, e-mail mihaela.sfetcu@primariabt.ro